

## КАРТА-ПЛАН ТЕРРИТОРИИ

### Пояснительная записка

#### 1. Сведения о территории выполнения комплексных кадастровых работ:

*34:26:130601*

(наименование субъекта Российской Федерации, муниципального образования, населенного пункта, уникальные учетные номера кадастровых кварталов, иные сведения, позволяющие определить местоположение территории, на которой выполняются комплексные кадастровые работы, например, наименование садоводческого или огороднического некоммерческого товарищества, гаражного кооператива, элемента планировочной структуры)

#### 2. Основания выполнения комплексных кадастровых работ:

Наименование, дата и номер документа, на основании которого выполняются комплексные кадастровые работы:

*Муниципальный контракт № 0329200062223001496, от 10 апреля 2023 г., документ выдан Администрация Светлоярского муниципального района Волгоградской области*

#### 3. Дата подготовки карты-плана территории: 14 июля 2023 г.

#### 4. Сведения о заказчике(ах) комплексных кадастровых работ:

В отношении юридического лица, органа местного самоуправления муниципального района, муниципального округа или городского округа либо уполномоченного исполнительного органа государственной власти субъекта Российской Федерации:

полное или сокращенное (в случае, если имеется) наименование: Администрация Светлоярского муниципального района Волгоградской области

основной государственный регистрационный номер: 1023405960753

идентификационный номер налогоплательщика: 3426003655

В отношении физического лица или представителя физических или юридических лиц:

фамилия, имя, отчество (последнее - при наличии): —

страховой номер индивидуального лицевого счета в системе обязательного пенсионного страхования Российской Федерации (СНИЛС): —

Наименование и реквизиты документа, подтверждающие полномочия представителя заказчика(ов) комплексных кадастровых работ:

—

Адрес электронной почты (для направления уведомления о результатах внесения сведений в Единый государственный реестр недвижимости):

—

#### 5. Сведения об исполнителе комплексных кадастровых работ:

Полное или сокращенное (в случае, если имеется) наименование и адрес юридического лица, с которым заключен государственный или муниципальный контракт либо договор подряда на выполнение комплексных кадастровых работ:

Фамилия, имя, отчество кадастрового инженера (последнее - при наличии): Чиркин Евгений Александрович  
и основной государственный регистрационный номер кадастрового инженера индивидуального предпринимателя (ОГРНИП): 318344300021161

Страховой номер индивидуального лицевого счета в системе обязательного пенсионного страхования Российской Федерации (СНИЛС) кадастрового инженера: 152-892-276-89

Уникальный реестровый номер кадастрового инженера в реестре саморегулируемой организации кадастровых инженеров и дата внесения сведений о физическом лице в такой реестр: НП001325, 30 мая 2016 г.

Полное или (в случае, если имеется) сокращенное наименование саморегулируемой организации кадастровых инженеров, членом которой является кадастровый инженер: "Кадастровые инженеры юга"

Контактный телефон: 89275392962

Почтовый адрес и адрес электронной почты, по которым осуществляется связь с кадастровым инженером: 400062, Волгоградская обл, г. Волгоград, ул. им. маршала Василевского, д.4 кв. 18, ewgeniychirkin@mail.ru

**6. Перечень документов, использованных при подготовке карты-плана территории:**

№ п/п	Реквизиты документа				
	Вид	Дата	Номер	Наименование	Иные сведения
1	2	3	4	5	6
1	Кадастровый план территории, выдан: Филиал публично-правовой компании "Роскадастр" по Волгоградской области	28 марта 2023 г.	КУВИ-001/2023-73009901	Кадастровый план территории	—
2	Материалы картографо-геодезического фонда, выдан: Управление Федеральной службы государственной регистрации, кадастра и картографии по Волгоградской области	31 октября 2019 г.	11-4438-ТХ/19	Выписка из списка координат и высот пунктов ГГС	—

**7. Пояснения к карте-плану территории:**

Пояснительная записка

Карта-план территории выполнена на территорию в пределах кадастрового квартала 34:26:130601 , расположенного на территории п. Луговой Светлоярского муниципального района Волгоградской области

Заказчиком комплексных кадастровых работ является Администрация Светлоярского муниципального района Волгоградской области

Комплексные кадастровые работы выполняются на основании муниципального контракта № 0329200062223001496 от 10.04.2023г.

В ходе выполнения кадастровых работ проведен анализ материалов, согласно сведений ЕГРН, представленных в виде кадастровых планов территорий и выписок из ЕГРН в отношении земельных участков и объектов капитального строительства, картографические материалы и материалы из фонда данных, полученных в результате проведения землеустройства, действующие правила землепользования и застройки, утвержденные применительно к данной территории работ.

Так, земельные участки, в отношении которых проводятся комплексные кадастровые работы, расположены в зоне усадебной застройки Ж-1, для которой установлены предельные минимальные (400 кв.м.) и максимальные 25000 кв.м.) размеры земельных участков.

Правила землепользования и застройки Приволжского сельского поселения утверждены Решением Светлоярской районной Думы Волгоградской области № 75/372 от 27.02.2019г "Об утверждении Правил землепользования и застройки Приволжского сельского поселения Светлоярского муниципального района Волгоградской области", ссылка на официальный источник <https://fgistp.economy.gov.ru/lk/#/document-show/270742>

В результате выполнения комплексных кадастровых работ:

- 1) обеспечивается уточнение границ 94 земельных участков;
- 2) образование земельных участков не предусмотрено;
- 3) обеспечивается исправление реестровых ошибок в отношении границ 75 земельных участков;
- 4) исправляются реестровые ошибки в сведениях о местоположении границ 30 объектов капитального строительства;
- 5) осуществляется уточнение местоположения на земельных участках границ 105 объектов капитального строительства.

Координаты характерных точек границ земельных участков и объектов капитального строительства получены методом спутниковых геодезических определений.

Разница площадей уточняемых земельных участков в результате проведения комплексных кадастровых работ и площадей по сведениям из ЕГРН для каждого конкретного участка не превышает предельные минимальные размеры земельных участков в соответствии с ПЗиЗ.

В настоящую карту-план территории не будут внесены следующие задвоенные земельные участки: 34:26:130601:119, 34:26:130601:137, 34:26:130601:499, 34:26:130601:38, 34:26:130601:131, 34:26:130601:126,

а также следующие задвоенные ОКСы: 34:26:130601:374, 34:26:130601:383, 34:26:130601:221, 34:26:130601:371, 34:26:130601:372, 34:26:130601:197, 34:26:130601:390, 34:26:130601:208, 34:26:130601:285, 34:26:130601:293, 34:26:130601:219, 34:26:130601:232, 34:26:130601:303, 34:26:130601:316, 34:26:130601:298, 34:26:130601:200, 34:26:130601:283, 34:26:130601:213, 34:26:130601:314, 34:26:130601:199, 34:26:130601:194, 34:26:130601:202, 34:26:130601:215, 34:26:130601:226, 34:26:130601:218, 34:26:130601:264, 34:26:130601:246, 34:26:130601:198, 34:26:130601:206, 34:26:130601:238, 34:26:130601:236.

ЗУ, которые находятся за границами кадастрового квартала: 34:26:130601:150, 34:26:130601:148, 34:26:130601:149, 34:26:130601:409, 34:26:130601:24, 34:26:130601:149, 34:26:130601:409, 34:26:130601:146, 34:26:130601:516, 34:26:130601:145, 34:26:130601:164, 34:26:130601:494, 34:26:130601:403, 34:26:130601:178, 34:26:130601:146

ОКС, которые находятся за границами кадастрового квартала: 34:26:130601:449, 34:26:130601:461, 34:26:130601:468, 34:26:130601:274, 34:26:130601:451, 34:26:130601:375, 34:26:130601:376, 34:26:130601:377, 34:26:130601:380, 34:26:130601:384, 34:26:130601:389, 34:26:130601:464, 34:26:130601:310, 34:26:130601:231, 34:26:130601:201, 34:26:130601:239, 34:26:130601:441, 34:26:130601:460, 34:26:130601:190.

**Сведения о пунктах геодезической сети и средствах измерений**

**1. Сведения о пунктах геодезической сети:**

№ п/п	Вид геодезической сети	Название пункта геодезической сети и тип знака	Система координат пункта геодезической сети	Координаты пункта, м		Дата обследования 31 мая 2023 г.		
						Сведения о состоянии		
						наружного знака пункта	центра пункта	марки центра пункта
1	2	3	4	5	6	7	8	9
1	триангуляция. 3	Ивановка, пирамида	МСК-34, зона 1	456 148,13	1 401 735,34	Не обнаружен	Сохранился	Сохранился
2	триангуляция. 2	Венцы, пирамида		461 742,73	1 392 144,86	Сохранился		
3	триангуляция. 3	Нариман, пирамида		457 333,66	1 384 089,95	Не обнаружен		

**2. Сведения об использованных средствах измерений:**

№ п/п	Наименование и обозначение типа средства измерений - прибора (инструмента, аппаратуры)	Заводской или серийный номер средства измерений	Реквизиты свидетельства о поверке прибора (инструмента, аппаратуры) и (или) срок действия поверки
1	2	3	4
1	Stonex S8 GNSS	STNS84412003	свидетельство № С-ГСХ/28-03-2023/234224544, выдано 28.03.2023г.

**Сведения об уточняемых земельных участках**

**1. Сведения о характерных точках границ уточняемого земельного участка с кадастровым номером** 34:26:130601:25 :  
 Система координат МСК-34, зона 1 Зона № 1

Обозначение характерных точек границ	Координаты, м				Метод определения координат	Формулы, примененные для расчета средней квадратической погрешности определения координат характерных точек границ (Mt), с подставленными в такие формулы значениями и итоговые (вычисленные) значения Mt, м	Описание закрепления точки
	содержатся в Едином государственном реестре недвижимости		определены в результате выполнения комплексных кадастровых работ				
	X	Y	X	Y			
1	2	3	4	5	6	7	8
н694У	—	—	429 409,16	1 407 606,26	Метод спутниковых геодезических измерений (определений)	$\sqrt{(0,08^2 + 0,06^2)} = 0,10$	—
н695У	—	—	429 420,45	1 407 637,28			
н696У	—	—	429 397,77	1 407 646,41			
н697У	—	—	429 387,64	1 407 650,23			
н698У	—	—	429 381,69	1 407 652,57			
н699У	—	—	429 372,17	1 407 628,44			
н700У	—	—	429 384,81	1 407 618,62			
н701У	—	—	429 393,78	1 407 614,14			
н694У	—	—	429 409,16	1 407 606,26			

**2. Сведения о частях границ уточняемого земельного участка с кадастровым номером** 34:26:130601:25 :

Обозначение части границ		Горизонтальное проложение (S), м	Описание прохождения части границ	Сведения о согласовании местоположения границ (согласовано/спорное)
от т.	до т.			
1	2	3	4	5
н694У	н695У	33,01	—	согласовано

1	2	3	4	5
н695У	н696У	24,45	—	согласовано
н696У	н697У	10,83		
н697У	н698У	6,39		
н698У	н699У	25,94		
н699У	н700У	16,01		
н700У	н701У	10,03		
н701У	н694У	17,28		

**3. Сведения о характеристиках уточняемого земельного участка с кадастровым номером** 34:26:130601:25 :

№ п/п	Наименование характеристики земельного участка	Значение характеристики
1	2	3
1.	Адрес земельного участка	—
1.1.	Сведения о местоположении земельного участка (при отсутствии адреса) в структурированном в соответствии с федеральной информационной адресной системой виде	Российская Федерация, Волгоградская область, Светлоярский р-н, Луговой п, Матросова ул, д 80/1
1.2.	Дополнительные сведения о местоположении земельного участка	—
2.	Площадь земельного участка ± величина погрешности определения (вычисления) площади ( $P \pm \Delta P$ ), м <sup>2</sup>	1 283 ± 13,00
3.	Формула, примененная для вычисления предельной погрешности определения площади земельного участка, с подставленными значениями и итоговые (вычисленные) значения	$3,5 * 0,10 * \sqrt{(1\ 283,00)} = 13$
4.	Площадь земельного участка согласно сведениям Единого государственного реестра недвижимости (Ркад), м <sup>2</sup>	1 200,00
5.	Оценка расхождения Р и Ркад ( $P - P_{кад}$ ), м <sup>2</sup>	83
6.	Предельный минимальный и максимальный размеры земельного участка (Рмин и Рмакс), м <sup>2</sup>	Рмин = 400 Рмакс = 25 000
7.	Вид (виды) разрешенного использования	земли для ведения личного подсобного хозяйства
7.1.	Дополнительные сведения об использовании земельного участка	—
8.	Кадастровый или иной государственный учетный номер (инвентарный) здания, сооружения, объекта незавершенного строительства, расположенного на земельном участке	34:26:130601:467
9.	Сведения о земельных участках (землях общего пользования, территории общего пользования), посредством которых обеспечивается доступ	Земли общего пользования

1	2	3
10.	Иные сведения	—

**4. Пояснения к сведениям об уточняемом земельном участке с кадастровым номером 34:26:130601:25 :**

1.	—
----	---

**1. Сведения о характерных точках границ уточняемого земельного участка с кадастровым номером 34:26:130601:29 :**  
Система координат МСК-34, зона 1 Зона № 1

Обозначение характерных точек границ	Координаты, м				Метод определения координат	Формулы, примененные для расчета средней квадратической погрешности определения координат характерных точек границ (Mt), с подставленными в такие формулы значениями и итоговые (вычисленные) значения Mt, м	Описание закрепления точки
	содержатся в Едином государственном реестре недвижимости		определены в результате выполнения комплексных кадастровых работ				
	X	Y	X	Y			
1	2	3	4	5	6	7	8
н686У	—	—	429 631,55	1 408 475,37	Метод спутниковых геодезических измерений (определений)	$\sqrt{(0,08^2 + 0,06^2)} = 0,10$	—
н687У	—	—	429 645,27	1 408 514,68			
н688У	—	—	429 610,22	1 408 527,07			
н689У	—	—	429 595,26	1 408 489,40			
н686У	—	—	429 631,55	1 408 475,37			

**2. Сведения о частях границ уточняемого земельного участка с кадастровым номером 34:26:130601:29 :**

Обозначение части границ		Горизонтальное проложение (S), м	Описание прохождения части границ	Сведения о согласовании местоположения границ (согласовано/спорное)
от т.	до т.			
1	2	3	4	5
н686У	н687У	41,64	—	согласовано
н687У	н688У	37,18		
н688У	н689У	40,53		
н689У	н686У	38,91		

**3. Сведения о характеристиках уточняемого земельного участка с кадастровым номером 34:26:130601:29 :**

№ п/п	Наименование характеристики земельного участка	Значение характеристики
1	2	3
1.	Адрес земельного участка	—
1.1.	Сведения о местоположении земельного участка (при отсутствии адреса) в структурированном в соответствии с федеральной информационной адресной системой виде	Российская Федерация, Волгоградская область, Светлоярский р-н, Луговой п, Степная ул, д 5
1.2.	Дополнительные сведения о местоположении земельного участка	—
2.	Площадь земельного участка ± величина погрешности определения (вычисления) площади ( $P \pm \Delta P$ ), м <sup>2</sup>	1 562 ± 14,00
3.	Формула, примененная для вычисления предельной погрешности определения площади земельного участка, с подставленными значениями и итоговые (вычисленные) значения	$3,5 * 0,10 * \sqrt{(1\ 562,00)} = 14$
4.	Площадь земельного участка согласно сведениям Единого государственного реестра недвижимости (Ркад), м <sup>2</sup>	1 562,00
5.	Оценка расхождения Р и Ркад ( $P - P_{кад}$ ), м <sup>2</sup>	0
6.	Предельный минимальный и максимальный размеры земельного участка (Рмин и Рмакс), м <sup>2</sup>	Рмин = 400 Рмакс = 25 000
7.	Вид (виды) разрешенного использования	земли для ведения личного подсобного хозяйства
7.1.	Дополнительные сведения об использовании земельного участка	—
8.	Кадастровый или иной государственный учетный номер (инвентарный) здания, сооружения, объекта незавершенного строительства, расположенного на земельном участке	34:26:130601:210
9.	Сведения о земельных участках (землях общего пользования, территории общего пользования), посредством которых обеспечивается доступ	Земли общего пользования
10.	Иные сведения	—

**4. Пояснения к сведениям об уточняемом земельном участке с кадастровым номером 34:26:130601:29 :**

1.	—
----	---



**1. Сведения о характерных точках границ уточняемого земельного участка с кадастровым номером** 34:26:130601:40 :  
 Система координат МСК-34, зона 1 Зона № 1

Обозначение характерных точек границ	Координаты, м				Метод определения координат	Формулы, примененные для расчета средней квадратической погрешности определения координат характерных точек границ (Mt), с подставленными в такие формулы значениями и итоговые (вычисленные) значения Mt, м	Описание закрепления точки
	содержатся в Едином государственном реестре недвижимости		определены в результате выполнения комплексных кадастровых работ				
	X	Y	X	Y			
1	2	3	4	5	6	7	8
н574У	—	—	429 677,94	1 407 796,17	Метод спутниковых геодезических измерений (определений)	$\sqrt{(0,08^2 + 0,06^2)} = 0,10$	—
н575У	—	—	429 680,02	1 407 821,78			
н576У	—	—	429 633,61	1 407 837,14			
н577У	—	—	429 625,72	1 407 810,02			
н578У	—	—	429 662,92	1 407 797,39			
н574У	—	—	429 677,94	1 407 796,17			

**2. Сведения о частях границ уточняемого земельного участка с кадастровым номером** 34:26:130601:40 :

Обозначение части границ		Горизонтальное проложение (S), м	Описание прохождения части границ	Сведения о согласовании местоположения границ (согласовано/спорное)
от т.	до т.			
1	2	3	4	5
н574У	н575У	25,69	—	согласовано
н575У	н576У	48,89		
н576У	н577У	28,24		
н577У	н578У	39,29		
н578У	н574У	15,07		

**3. Сведения о характеристиках уточняемого земельного участка с кадастровым номером** 34:26:130601:40 :

№ п/п	Наименование характеристики земельного участка	Значение характеристики
1	2	3
1		

1	2	3
1.	Адрес земельного участка	404176, Российская Федерация, Волгоградская область, Светлоярский р-н, Луговой п, Подгорная ул, д 141
1.1.	Сведения о местоположении земельного участка (при отсутствии адреса) в структурированном в соответствии с федеральной информационной адресной системой виде	—
1.2.	Дополнительные сведения о местоположении земельного участка	—
2.	Площадь земельного участка $\pm$ величина погрешности определения (вычисления) площади ( $P \pm \Delta P$ ), м <sup>2</sup>	1 445 $\pm$ 13,00
3.	Формула, примененная для вычисления предельной погрешности определения площади земельного участка, с подставленными значениями и итоговые (вычисленные) значения	$3,5 * 0,10 * \sqrt{(1\ 445,00)} = 13$
4.	Площадь земельного участка согласно сведениям Единого государственного реестра недвижимости (Ркад), м <sup>2</sup>	1 300,00
5.	Оценка расхождения Р и Ркад ( $P - P_{кад}$ ), м <sup>2</sup>	145
6.	Предельный минимальный и максимальный размеры земельного участка (Рмин и Рмакс), м <sup>2</sup>	Рмин = 400 Рмакс = 25 000
7.	Вид (виды) разрешенного использования	Для ведения личного подсобного хозяйства
7.1.	Дополнительные сведения об использовании земельного участка	—
8.	Кадастровый или иной государственный учетный номер (инвентарный) здания, сооружения, объекта незавершенного строительства, расположенного на земельном участке	34:26:130601:268
9.	Сведения о земельных участках (землях общего пользования, территории общего пользования), посредством которых обеспечивается доступ	Земли общего пользования
10.	Иные сведения	—
<b>4. Пояснения к сведениям об уточняемом земельном участке с кадастровым номером</b>		<b>34:26:130601:40</b> :
1.		—

**1. Сведения о характерных точках границ уточняемого земельного участка с кадастровым номером** 34:26:130601:41 :  
 Система координат МСК-34, зона 1 Зона № 1

Обозначение характерных точек границ	Координаты, м				Метод определения координат	Формулы, примененные для расчета средней квадратической погрешности определения координат характерных точек границ (Mt), с подставленными в такие формулы значениями и итоговые (вычисленные) значения Mt, м	Описание закрепления точки
	содержатся в Едином государственном реестре недвижимости		определены в результате выполнения комплексных кадастровых работ				
	X	Y	X	Y			
1	2	3	4	5	6	7	8
н372У	—	—	429 694,40	1 407 869,67	Метод спутниковых геодезических измерений (определений)	$\sqrt{(0,08^2 + 0,06^2)} = 0,10$	—
н498У	—	—	429 698,48	1 407 887,17			
н508У	—	—	429 654,26	1 407 897,21			
н373У	—	—	429 650,31	1 407 882,63			
н372У	—	—	429 694,40	1 407 869,67			

**2. Сведения о частях границ уточняемого земельного участка с кадастровым номером** 34:26:130601:41 :

Обозначение части границ		Горизонтальное проложение (S), м	Описание прохождения части границ	Сведения о согласовании местоположения границ (согласовано/спорное)
от т.	до т.			
1	2	3	4	5
н372У	н498У	17,97	—	согласовано
н498У	н508У	45,35		
н508У	н373У	15,11		
н373У	н372У	45,96		

**3. Сведения о характеристиках уточняемого земельного участка с кадастровым номером** 34:26:130601:41 :

№ п/п	Наименование характеристики земельного участка	Значение характеристики
1	2	3
1		

1	2	3
1.	Адрес земельного участка	404176, Российская Федерация, Волгоградская область, Светлоярский р-н, Луговой п, Подгорная ул, д 139
1.1.	Сведения о местоположении земельного участка (при отсутствии адреса) в структурированном в соответствии с федеральной информационной адресной системой виде	—
1.2.	Дополнительные сведения о местоположении земельного участка	—
2.	Площадь земельного участка $\pm$ величина погрешности определения (вычисления) площади ( $P \pm \Delta P$ ), м <sup>2</sup>	754 $\pm$ 10,00
3.	Формула, примененная для вычисления предельной погрешности определения площади земельного участка, с подставленными значениями и итоговые (вычисленные) значения	$3,5 * 0,10 * \sqrt{(754,00)} = 10$
4.	Площадь земельного участка согласно сведениям Единого государственного реестра недвижимости (Ркад), м <sup>2</sup>	600,00
5.	Оценка расхождения P и Ркад ( $P - P_{кад}$ ), м <sup>2</sup>	154
6.	Предельный минимальный и максимальный размеры земельного участка (Рмин и Рмакс), м <sup>2</sup>	Рмин = 400 Рмакс = 25 000
7.	Вид (виды) разрешенного использования	Для ведения личного подсобного хозяйства
7.1.	Дополнительные сведения об использовании земельного участка	—
8.	Кадастровый или иной государственный учетный номер (инвентарный) здания, сооружения, объекта незавершенного строительства, расположенного на земельном участке	34:26:130601:294
9.	Сведения о земельных участках (землях общего пользования, территории общего пользования), посредством которых обеспечивается доступ	Земли общего пользования
10.	Иные сведения	—
<b>4. Пояснения к сведениям об уточняемом земельном участке с кадастровым номером</b>		<b>34:26:130601:41 :</b>
1.	—	—

**1. Сведения о характерных точках границ уточняемого земельного участка с кадастровым номером** 34:26:130601:43 :  
 Система координат МСК-34, зона 1 Зона № 1

Обозначение характерных точек границ	Координаты, м				Метод определения координат	Формулы, примененные для расчета средней квадратической погрешности определения координат характерных точек границ (Mt), с подставленными в такие формулы значениями и итоговые (вычисленные) значения Mt, м	Описание закрепления точки
	содержатся в Едином государственном реестре недвижимости		определены в результате выполнения комплексных кадастровых работ				
	X	Y	X	Y			
1	2	3	4	5	6	7	8
н303У	—	—	429 470,76	1 407 647,74	Метод спутниковых геодезических измерений (определений)	$\sqrt{(0,08^2 + 0,06^2)} = 0,10$	—
н486У	—	—	429 476,21	1 407 662,45			
н491У	—	—	429 462,71	1 407 667,39			
н490У	—	—	429 456,57	1 407 669,99			
н489У	—	—	429 439,49	1 407 673,28			
н304У	—	—	429 435,31	1 407 659,14			
н303У	—	—	429 470,76	1 407 647,74			

**2. Сведения о частях границ уточняемого земельного участка с кадастровым номером** 34:26:130601:43 :

Обозначение части границ		Горизонтальное проложение (S), м	Описание прохождения части границ	Сведения о согласовании местоположения границ (согласовано/спорное)
от т.	до т.			
1	2	3	4	5
н303У	н486У	15,69	—	согласовано
н486У	н491У	14,38		
н491У	н490У	6,67		
н490У	н489У	17,39		
н489У	н304У	14,74		
н304У	н303У	37,24		

**3. Сведения о характеристиках уточняемого земельного участка с кадастровым номером 34:26:130601:43 :**

№ п/п	Наименование характеристики земельного участка	Значение характеристики
1	2	3
1.	Адрес земельного участка	—
1.1.	Сведения о местоположении земельного участка (при отсутствии адреса) в структурированном в соответствии с федеральной информационной адресной системой виде	Российская Федерация, Волгоградская область, Светлоярский р-н, Луговой п, Песчаная ул, д 99а
1.2.	Дополнительные сведения о местоположении земельного участка	—
2.	Площадь земельного участка ± величина погрешности определения (вычисления) площади ( $P \pm \Delta P$ ), м <sup>2</sup>	604 ± 9,00
3.	Формула, примененная для вычисления предельной погрешности определения площади земельного участка, с подставленными значениями и итоговые (вычисленные) значения	$3,5 * 0,10 * \sqrt{(604,00)} = 9$
4.	Площадь земельного участка согласно сведениям Единого государственного реестра недвижимости (Ркад), м <sup>2</sup>	600,00
5.	Оценка расхождения Р и Ркад ( $P - P_{кад}$ ), м <sup>2</sup>	4
6.	Предельный минимальный и максимальный размеры земельного участка (Рмин и Рмакс), м <sup>2</sup>	Рмин = 400 Рмакс = 25 000
7.	Вид (виды) разрешенного использования	земли для ведения личного подсобного хозяйства
7.1.	Дополнительные сведения об использовании земельного участка	—
8.	Кадастровый или иной государственный учетный номер (инвентарный) здания, сооружения, объекта незавершенного строительства, расположенного на земельном участке	34:26:130601:491
9.	Сведения о земельных участках (землях общего пользования, территории общего пользования), посредством которых обеспечивается доступ	Земли общего пользования
10.	Иные сведения	—

**4. Пояснения к сведениям об уточняемом земельном участке с кадастровым номером 34:26:130601:43 :**

1.	—
----	---

**1. Сведения о характерных точках границ уточняемого земельного участка с кадастровым номером** 34:26:130601:44 :  
 Система координат МСК-34, зона 1 Зона № 1

Обозначение характерных точек границ	Координаты, м				Метод определения координат	Формулы, примененные для расчета средней квадратической погрешности определения координат характерных точек границ (Mt), с подставленными в такие формулы значениями и итоговые (вычисленные) значения Mt, м	Описание закрепления точки
	содержатся в Едином государственном реестре недвижимости		определены в результате выполнения комплексных кадастровых работ				
	X	Y	X	Y			
1	2	3	4	5	6	7	8
н486У	—	—	429 476,21	1 407 662,45	Метод спутниковых геодезических измерений (определений)	$\sqrt{(0,08^2 + 0,06^2)} = 0,10$	—
н487У	—	—	429 480,37	1 407 678,51			
н488У	—	—	429 444,53	1 407 691,43			
н489У	—	—	429 439,49	1 407 673,28			
н490У	—	—	429 456,57	1 407 669,99			
н491У	—	—	429 462,71	1 407 667,39			
н486У	—	—	429 476,21	1 407 662,45			

**2. Сведения о частях границ уточняемого земельного участка с кадастровым номером** 34:26:130601:44 :

Обозначение части границ		Горизонтальное проложение (S), м	Описание прохождения части границ	Сведения о согласовании местоположения границ (согласовано/спорное)
от т.	до т.			
1	2	3	4	5
н486У	н487У	16,59	—	согласовано
н487У	н488У	38,10		
н488У	н489У	18,84		
н489У	н490У	17,39		
н490У	н491У	6,67		
н491У	н486У	14,38		

**3. Сведения о характеристиках уточняемого земельного участка с кадастровым номером 34:26:130601:44 :**

№ п/п	Наименование характеристики земельного участка	Значение характеристики
1	2	3
1.	Адрес земельного участка	—
1.1.	Сведения о местоположении земельного участка (при отсутствии адреса) в структурированном в соответствии с федеральной информационной адресной системой виде	Российская Федерация, Волгоградская область, Светлоярский р-н, Луговой п, Песчаная ул, д 99
1.2.	Дополнительные сведения о местоположении земельного участка	—
2.	Площадь земельного участка ± величина погрешности определения (вычисления) площади ( $P \pm \Delta P$ ), м <sup>2</sup>	645 ± 9,00
3.	Формула, примененная для вычисления предельной погрешности определения площади земельного участка, с подставленными значениями и итоговые (вычисленные) значения	$3,5 * 0,10 * \sqrt{(645,00)} = 9$
4.	Площадь земельного участка согласно сведениям Единого государственного реестра недвижимости (Ркад), м <sup>2</sup>	600,00
5.	Оценка расхождения Р и Ркад ( $P - P_{кад}$ ), м <sup>2</sup>	45
6.	Предельный минимальный и максимальный размеры земельного участка (Рмин и Рмакс), м <sup>2</sup>	Рмин = 400 Рмакс = 25 000
7.	Вид (виды) разрешенного использования	земли для ведения личного подсобного хозяйства
7.1.	Дополнительные сведения об использовании земельного участка	—
8.	Кадастровый или иной государственный учетный номер (инвентарный) здания, сооружения, объекта незавершенного строительства, расположенного на земельном участке	34:26:130601:271
9.	Сведения о земельных участках (землях общего пользования, территории общего пользования), посредством которых обеспечивается доступ	Земли общего пользования
10.	Иные сведения	—

**4. Пояснения к сведениям об уточняемом земельном участке с кадастровым номером 34:26:130601:44 :**

1.	—
----	---



**1. Сведения о характерных точках границ уточняемого земельного участка с кадастровым номером** 34:26:130601:47 :  
 Система координат МСК-34, зона 1 Зона № 1

Обозначение характерных точек границ	Координаты, м				Метод определения координат	Формулы, примененные для расчета средней квадратической погрешности определения координат характерных точек границ (Mt), с подставленными в такие формулы значениями и итоговые (вычисленные) значения Mt, м	Описание закрепления точки
	содержатся в Едином государственном реестре недвижимости		определены в результате выполнения комплексных кадастровых работ				
	X	Y	X	Y			
1	2	3	4	5	6	7	8
н469У	—	—	429 588,11	1 407 801,42	Метод спутниковых геодезических измерений (определений)	$\sqrt{(0,08^2 + 0,06^2)} = 0,10$	—
н470У	—	—	429 595,64	1 407 826,83			
н471У	—	—	429 587,18	1 407 830,32			
н472У	—	—	429 584,83	1 407 823,78			
н468У	—	—	429 580,22	1 407 825,46			
н467У	—	—	429 543,56	1 407 838,76			
н473У	—	—	429 535,94	1 407 816,94			
н474У	—	—	429 537,02	1 407 816,17			
н475У	—	—	429 541,95	1 407 814,30			
н476У	—	—	429 548,67	1 407 812,56			
н477У	—	—	429 567,58	1 407 806,37			
н469У	—	—	429 588,11	1 407 801,42			

**2. Сведения о частях границ уточняемого земельного участка с кадастровым номером 34:26:130601:47 :**

Обозначение части границ		Горизонтальное проложение (S), м	Описание прохождения части границ	Сведения о согласовании местоположения границ (согласовано/спорное)
от т.	до т.			
1	2	3	4	5
н469У	н470У	26,50	—	согласовано
н470У	н471У	9,15		
н471У	н472У	6,95		
н472У	н468У	4,91		
н468У	н467У	39,00		
н467У	н473У	23,11		
н473У	н474У	1,33		
н474У	н475У	5,27		
н475У	н476У	6,94		
н476У	н477У	19,90		
н477У	н469У	21,12		

**3. Сведения о характеристиках уточняемого земельного участка с кадастровым номером 34:26:130601:47 :**

№ п/п	Наименование характеристики земельного участка	Значение характеристики
1	2	3
1.	Адрес земельного участка	—
1.1.	Сведения о местоположении земельного участка (при отсутствии адреса) в структурированном в соответствии с федеральной информационной адресной системой виде	Российская Федерация, Волгоградская область, Светлоярский р-н, Луговой п, Песчаная ул, д 86
1.2.	Дополнительные сведения о местоположении земельного участка	—
2.	Площадь земельного участка ± величина погрешности определения (вычисления) площади ( $P \pm \Delta P$ ), м <sup>2</sup>	1 260 ± 12,00
3.	Формула, примененная для вычисления предельной погрешности определения площади земельного участка, с подставленными значениями и итоговые (вычисленные) значения	$3,5*0,10*\sqrt{(1\ 260,00)} = 12$
4.	Площадь земельного участка согласно сведениям Единого государственного реестра недвижимости (Ркад), м <sup>2</sup>	1 116,00
5.	Оценка расхождения Р и Ркад ( $P - P_{кад}$ ), м <sup>2</sup>	144
6.	Предельный минимальный и максимальный размеры земельного участка ( $P_{мин}$ и $P_{макс}$ ), м <sup>2</sup>	$P_{мин} = 400$ $P_{макс} = 25\ 000$

1	2	3
7.	Вид (виды) разрешенного использования	земли для ведения личного подсобного хозяйства
7.1.	Дополнительные сведения об использовании земельного участка	—
8.	Кадастровый или иной государственный учетный номер (инвентарный) здания, сооружения, объекта незавершенного строительства, расположенного на земельном участке	34:26:130601:422
9.	Сведения о земельных участках (землях общего пользования, территории общего пользования), посредством которых обеспечивается доступ	Земли общего пользования
10.	Иные сведения	—

**4. Пояснения к сведениям об уточняемом земельном участке с кадастровым номером 34:26:130601:47 :**

1.	—
----	---

**1. Сведения о характерных точках границ уточняемого земельного участка с кадастровым номером 34:26:130601:48 :**

Система координат МСК-34, зона 1 Зона № 1

Обозначение характерных точек границ	Координаты, м				Метод определения координат	Формулы, примененные для расчета средней квадратической погрешности определения координат характерных точек границ (Mt), с подставленными в такие формулы значениями и итоговые (вычисленные) значения Mt, м	Описание закрепления точки
	содержатся в Едином государственном реестре недвижимости		определены в результате выполнения комплексных кадастровых работ				
	X	Y	X	Y			
1	2	3	4	5	6	7	8
н465У	—	—	429 588,83	1 407 853,95	Метод спутниковых геодезических измерений (определений)	$\sqrt{(0,08^2 + 0,06^2)} = 0,10$	—
н466У	—	—	429 553,36	1 407 862,79			
н467У	—	—	429 543,56	1 407 838,76			
н468У	—	—	429 580,22	1 407 825,46			
н465У	—	—	429 588,83	1 407 853,95			

**2. Сведения о частях границ уточняемого земельного участка с кадастровым номером 34:26:130601:48 :**

Обозначение части границ		Горизонтальное проложение (S), м	Описание прохождения части границ	Сведения о согласовании местоположения границ (согласовано/спорное)
от т.	до т.			
1	2	3	4	5
н465У	н466У	36,55	—	согласовано
н466У	н467У	25,95		
н467У	н468У	39,00		
н468У	н465У	29,76		

**3. Сведения о характеристиках уточняемого земельного участка с кадастровым номером 34:26:130601:48 :**

№ п/п	Наименование характеристики земельного участка	Значение характеристики
1	2	3
1.	Адрес земельного участка	—
1.1.	Сведения о местоположении земельного участка (при отсутствии адреса) в структурированном в соответствии с федеральной информационной адресной системой виде	Российская Федерация, Волгоградская область, Светлоярский р-н, Луговой п, Песчаная ул, д 84
1.2.	Дополнительные сведения о местоположении земельного участка	—
2.	Площадь земельного участка ± величина погрешности определения (вычисления) площади ( $P \pm \Delta P$ ), м <sup>2</sup>	1 049 ± 11,00
3.	Формула, примененная для вычисления предельной погрешности определения площади земельного участка, с подставленными значениями и итоговые (вычисленные) значения	$3,5 * 0,10 * \sqrt{(1\ 049,00)} = 11$
4.	Площадь земельного участка согласно сведениям Единого государственного реестра недвижимости (Ркад), м <sup>2</sup>	1 200,00
5.	Оценка расхождения Р и Ркад ( $P - P_{кад}$ ), м <sup>2</sup>	151
6.	Предельный минимальный и максимальный размеры земельного участка (Рмин и Рмакс), м <sup>2</sup>	Рмин = 400 Рмакс = 25 000
7.	Вид (виды) разрешенного использования	земли для ведения личного подсобного хозяйства
7.1.	Дополнительные сведения об использовании земельного участка	—
8.	Кадастровый или иной государственный учетный номер (инвентарный) здания, сооружения, объекта незавершенного строительства, расположенного на земельном участке	34:26:130601:225
9.	Сведения о земельных участках (землях общего пользования, территории общего пользования), посредством которых обеспечивается доступ	Земли общего пользования

1	2			3			
10.	Иные сведения			—			
<b>4. Пояснения к сведениям об уточняемом земельном участке с кадастровым номером</b> <u>34:26:130601:48</u> :							
1.	—						
<b>1. Сведения о характерных точках границ уточняемого земельного участка с кадастровым номером</b> <u>34:26:130601:51</u> :							
Система координат <u>МСК-34, зона 1</u>				Зона № <u>1</u>			
Обозначение характерных точек границ	Координаты, м				Метод определения координат	Формулы, примененные для расчета средней квадратической погрешности определения координат характерных точек границ (Mt), с подставленными в такие формулы значениями и итоговые (вычисленные) значения Mt, м	Описание закрепления точки
	содержатся в Едином государственном реестре недвижимости		определены в результате выполнения комплексных кадастровых работ				
	X	Y	X	Y			
1	2	3	4	5	6	7	8
н363У	—	—	429 043,59	1 406 501,05	Метод спутниковых геодезических измерений (определений)	$\sqrt{(0,08^2 + 0,06^2)} = 0,10$	—
н362У	—	—	429 004,91	1 406 520,71			
н361У	—	—	428 965,80	1 406 540,46			
н360У	—	—	428 937,73	1 406 554,63			
н383У	—	—	428 931,11	1 406 541,52			
н384У	—	—	428 947,06	1 406 520,08			
н385У	—	—	428 955,32	1 406 516,30			
н386У	—	—	428 980,38	1 406 504,83			
н387У	—	—	429 033,57	1 406 478,73			
н363У	—	—	429 043,59	1 406 501,05			

**2. Сведения о частях границ уточняемого земельного участка с кадастровым номером 34:26:130601:51 :**

Обозначение части границ		Горизонтальное проложение (S), м	Описание прохождения части границ	Сведения о согласовании местоположения границ (согласовано/спорное)
от т.	до т.			
1	2	3	4	5
н363У	н362У	43,39	—	согласовано
н362У	н361У	43,81		
н361У	н360У	31,44		
н360У	н383У	14,69		
н383У	н384У	26,72		
н384У	н385У	9,08		
н385У	н386У	27,56		
н386У	н387У	59,25		
н387У	н363У	24,47		

**3. Сведения о характеристиках уточняемого земельного участка с кадастровым номером 34:26:130601:51 :**

№ п/п	Наименование характеристики земельного участка	Значение характеристики
1	2	3
1.	Адрес земельного участка	—
1.1.	Сведения о местоположении земельного участка (при отсутствии адреса) в структурированном в соответствии с федеральной информационной адресной системой виде	Российская Федерация, Волгоградская область, Светлоярский р-н, Луговой п, Песчаная ул, д 122
1.2.	Дополнительные сведения о местоположении земельного участка	—
2.	Площадь земельного участка ± величина погрешности определения (вычисления) площади ( $P \pm \Delta P$ ), м <sup>2</sup>	2 902 ± 19,00
3.	Формула, примененная для вычисления предельной погрешности определения площади земельного участка, с подставленными значениями и итоговые (вычисленные) значения	$3,5 * 0,10 * \sqrt{(2\ 902,00)} = 19$
4.	Площадь земельного участка согласно сведениям Единого государственного реестра недвижимости (Ркад), м <sup>2</sup>	600,00
5.	Оценка расхождения Р и Ркад ( $P - P_{кад}$ ), м <sup>2</sup>	2 302
6.	Предельный минимальный и максимальный размеры земельного участка (Рмин и Рмакс), м <sup>2</sup>	Рмин = 400 Рмакс = 25 000
7.	Вид (виды) разрешенного использования	земли для ведения личного подсобного хозяйства
7.1.	Дополнительные сведения об использовании земельного участка	—

1	2	3
8.	Кадастровый или иной государственный учетный номер (инвентарный) здания, сооружения, объекта незавершенного строительства, расположенного на земельном участке	34:26:130601:284
9.	Сведения о земельных участках (землях общего пользования, территории общего пользования), посредством которых обеспечивается доступ	Земли общего пользования
10.	Иные сведения	—

**4. Пояснения к сведениям об уточняемом земельном участке с кадастровым номером** 34:26:130601:51 :

1.	—
----	---

**1. Сведения о характерных точках границ уточняемого земельного участка с кадастровым номером** 34:26:130601:52 :  
Система координат МСК-34, зона 1 Зона № 1

Обозначение характерных точек границ	Координаты, м				Метод определения координат	Формулы, примененные для расчета средней квадратической погрешности определения координат характерных точек границ (Mt), с подставленными в такие формулы значениями и итоговые (вычисленные) значения Mt, м	Описание закрепления точки
	содержатся в Едином государственном реестре недвижимости		определены в результате выполнения комплексных кадастровых работ				
	X	Y	X	Y			
1	2	3	4	5	6	7	8
н354У	—	—	429 045,29	1 406 500,32	Метод спутниковых геодезических измерений (определений)	$\sqrt{(0,08^2 + 0,06^2)} = 0,10$	—
н355У	—	—	429 050,94	1 406 512,51			
н356У	—	—	429 055,92	1 406 523,24			
н172У	—	—	429 053,45	1 406 524,38			
н180У	—	—	429 024,64	1 406 538,92			
н179У	—	—	429 025,71	1 406 541,03			
н178У	—	—	429 005,10	1 406 549,43			

1	2	3	4	5	6	7	8
н357У	—	—	428 988,11	1 406 556,34	Метод спутниковых геодезических измерений (определений)	$\sqrt{(0,08^2 + 0,06^2)} = 0,10$	—
н358У	—	—	428 975,15	1 406 562,56			
н359У	—	—	428 948,10	1 406 575,87			
н360У	—	—	428 937,73	1 406 554,63			
н361У	—	—	428 965,80	1 406 540,46			
н362У	—	—	429 004,91	1 406 520,71			
н363У	—	—	429 043,59	1 406 501,05			
н354У	—	—	429 045,29	1 406 500,32			

**2. Сведения о частях границ уточняемого земельного участка с кадастровым номером** 34:26:130601:52 :

Обозначение части границ		Горизонтальное проложение (S), м	Описание прохождения части границ	Сведения о согласовании местоположения границ (согласовано/спорное)
от т.	до т.			
1	2	3	4	5
н354У	н355У	13,44	—	согласовано
н355У	н356У	11,83		
н356У	н172У	2,72		
н172У	н180У	32,27		
н180У	н179У	2,37		
н179У	н178У	22,26		
н178У	н357У	18,34		
н357У	н358У	14,38		
н358У	н359У	30,15		
н359У	н360У	23,64		
н360У	н361У	31,44		
н361У	н362У	43,81		
н362У	н363У	43,39		
н363У	н354У	1,85		



**3. Сведения о характеристиках уточняемого земельного участка с кадастровым номером 34:26:130601:52 :**

№ п/п	Наименование характеристики земельного участка	Значение характеристики
1	2	3
1.	Адрес земельного участка	—
1.1.	Сведения о местоположении земельного участка (при отсутствии адреса) в структурированном в соответствии с федеральной информационной адресной системой виде	Российская Федерация, Волгоградская область, Светлоярский р-н, Луговой п, Песчаная ул, д 121
1.2.	Дополнительные сведения о местоположении земельного участка	—
2.	Площадь земельного участка ± величина погрешности определения (вычисления) площади ( $P \pm \Delta P$ ), м <sup>2</sup>	3 000 ± 19,00
3.	Формула, примененная для вычисления предельной погрешности определения площади земельного участка, с подставленными значениями и итоговые (вычисленные) значения	$3,5 * 0,10 * \sqrt{(3\ 000,00)} = 19$
4.	Площадь земельного участка согласно сведениям Единого государственного реестра недвижимости (Ркад), м <sup>2</sup>	2 100,00
5.	Оценка расхождения Р и Ркад ( $P - P_{кад}$ ), м <sup>2</sup>	900
6.	Предельный минимальный и максимальный размеры земельного участка (Рмин и Рмакс), м <sup>2</sup>	Рмин = 400 Рмакс = 25 000
7.	Вид (виды) разрешенного использования	земли для ведения личного подсобного хозяйства
7.1.	Дополнительные сведения об использовании земельного участка	—
8.	Кадастровый или иной государственный учетный номер (инвентарный) здания, сооружения, объекта незавершенного строительства, расположенного на земельном участке	34:26:130601:203
9.	Сведения о земельных участках (землях общего пользования, территории общего пользования), посредством которых обеспечивается доступ	Земли общего пользования
10.	Иные сведения	—

**4. Пояснения к сведениям об уточняемом земельном участке с кадастровым номером 34:26:130601:52 :**

1.	—
----	---

**1. Сведения о характерных точках границ уточняемого земельного участка с кадастровым номером** 34:26:130601:53 :  
 Система координат МСК-34, зона 1 Зона № 1

Обозначение характерных точек границ	Координаты, м				Метод определения координат	Формулы, примененные для расчета средней квадратической погрешности определения координат характерных точек границ (Mt), с подставленными в такие формулы значениями и итоговые (вычисленные) значения Mt, м	Описание закрепления точки
	содержатся в Едином государственном реестре недвижимости		определены в результате выполнения комплексных кадастровых работ				
	X	Y	X	Y			
1	2	3	4	5	6	7	8
н342У	—	—	429 156,43	1 406 786,88	Метод спутниковых геодезических измерений (определений)	$\sqrt{(0,08^2 + 0,06^2)} = 0,10$	—
н343У	—	—	429 161,44	1 406 803,02			
н344У	—	—	429 172,29	1 406 837,56			
н345У	—	—	429 156,50	1 406 841,57			
н346У	—	—	429 156,50	1 406 845,39			
н347У	—	—	429 137,98	1 406 848,36			
н348У	—	—	429 110,59	1 406 852,76			
н349У	—	—	429 099,19	1 406 804,66			
н350У	—	—	429 113,26	1 406 801,14			
н351У	—	—	429 139,00	1 406 796,75			
н352У	—	—	429 147,54	1 406 793,55			
н353У	—	—	429 146,44	1 406 789,85			

1	2	3	4	5	6	7	8
н342У	—	—	429 156,43	1 406 786,88	Метод спутниковых геодезических измерений (определений)	$\sqrt{(0,08^2 + 0,06^2)} = 0,10$	—

**2. Сведения о частях границ уточняемого земельного участка с кадастровым номером 34:26:130601:53 :**

Обозначение части границ		Горизонтальное проложение (S), м	Описание прохождения части границ	Сведения о согласовании местоположения границ (согласовано/спорное)
от т.	до т.			
1	2	3	4	5
н342У	н343У	16,90	—	согласовано
н343У	н344У	36,20		
н344У	н345У	16,29		
н345У	н346У	3,82		
н346У	н347У	18,76		
н347У	н348У	27,74		
н348У	н349У	49,43		
н349У	н350У	14,50		
н350У	н351У	26,11		
н351У	н352У	9,12		
н352У	н353У	3,86		
н353У	н342У	10,42		

**3. Сведения о характеристиках уточняемого земельного участка с кадастровым номером 34:26:130601:53 :**

№ п/п	Наименование характеристики земельного участка	Значение характеристики
1	2	3
1.	Адрес земельного участка	—
1.1.	Сведения о местоположении земельного участка (при отсутствии адреса) в структурированном в соответствии с федеральной информационной адресной системой виде	Российская Федерация, Волгоградская область, Светлоярский р-н, Луговой п, Песчаная ул, д 115
1.2.	Дополнительные сведения о местоположении земельного участка	—
2.	Площадь земельного участка ± величина погрешности определения (вычисления) площади ( $P \pm \Delta P$ ), м <sup>2</sup>	3 145 ± 20,00
3.	Формула, примененная для вычисления предельной погрешности определения площади земельного участка, с подставленными значениями и итоговые (вычисленные) значения	$3,5 * 0,10 * \sqrt{3 145,00} = 20$

1	2	3
4.	Площадь земельного участка согласно сведениям Единого государственного реестра недвижимости (Ркад), м <sup>2</sup>	2 900,00
5.	Оценка расхождения Р и Ркад (Р - Ркад), м <sup>2</sup>	245
6.	Предельный минимальный и максимальный размеры земельного участка (Рмин и Рмакс), м <sup>2</sup>	Рмин = 400 Рмакс = 25 000
7.	Вид (виды) разрешенного использования	земли для ведения личного подсобного хозяйства
7.1.	Дополнительные сведения об использовании земельного участка	—
8.	Кадастровый или иной государственный учетный номер (инвентарный) здания, сооружения, объекта незавершенного строительства, расположенного на земельном участке	34:26:130601:278
9.	Сведения о земельных участках (землях общего пользования, территории общего пользования), посредством которых обеспечивается доступ	Земли общего пользования
10.	Иные сведения	—

**4. Пояснения к сведениям об уточняемом земельном участке с кадастровым номером 34:26:130601:53 :**

1.	—
----	---

**1. Сведения о характерных точках границ уточняемого земельного участка с кадастровым номером 34:26:130601:55 :**  
Система координат МСК-34, зона 1 Зона № 1

Обозначение характерных точек границ	Координаты, м				Метод определения координат	Формулы, примененные для расчета средней квадратической погрешности определения координат характерных точек границ (Mt), с подставленными в такие формулы значениями и итоговые (вычисленные) значения Mt, м	Описание закрепления точки
	содержатся в Едином государственном реестре недвижимости		определены в результате выполнения комплексных кадастровых работ				
	X	Y	X	Y			
1	2	3	4	5	6	7	8
н328У	—	—	429 527,91	1 407 560,04	Метод спутниковых геодезических измерений (определений)	$\sqrt{(0,08^2 + 0,06^2)} = 0,10$	—
н329У	—	—	429 530,46	1 407 569,54			
н330У	—	—	429 529,68	1 407 576,40			

1	2	3	4	5	6	7	8
н331У	—	—	429 532,80	1 407 585,51	Метод спутниковых геодезических измерений (определений)	$\sqrt{(0,08^2 + 0,06^2)} = 0,10$	—
н332У	—	—	429 517,59	1 407 589,74			
н333У	—	—	429 516,02	1 407 586,81			
н334У	—	—	429 469,95	1 407 602,72			
н335У	—	—	429 463,55	1 407 583,49			
н336У	—	—	429 464,00	1 407 583,34			
н337У	—	—	429 505,76	1 407 565,99			
н328У	—	—	429 527,91	1 407 560,04			

**2. Сведения о частях границ уточняемого земельного участка с кадастровым номером** 34:26:130601:55 :

Обозначение части границ		Горизонтальное проложение (S), м	Описание прохождения части границ	Сведения о согласовании местоположения границ (согласовано/спорное)
от т.	до т.			
1	2	3	4	5
н328У	н329У	9,84	—	согласовано
н329У	н330У	6,90		
н330У	н331У	9,63		
н331У	н332У	15,79		
н332У	н333У	3,32		
н333У	н334У	48,74		
н334У	н335У	20,27		
н335У	н336У	0,47		
н336У	н337У	45,22		
н337У	н328У	22,94		

**3. Сведения о характеристиках уточняемого земельного участка с кадастровым номером** 34:26:130601:55 :

№ п/п	Наименование характеристики земельного участка	Значение характеристики
1	2	3

1	2	3
1.	Адрес земельного участка	—
1.1.	Сведения о местоположении земельного участка (при отсутствии адреса) в структурированном в соответствии с федеральной информационной адресной системой виде	Российская Федерация, Волгоградская область, Светлоярский р-н, Луговой п, Песчаная ул, д 104
1.2.	Дополнительные сведения о местоположении земельного участка	—
2.	Площадь земельного участка ± величина погрешности определения (вычисления) площади ( $P \pm \Delta P$ ), м <sup>2</sup>	1 521 ± 14,00
3.	Формула, примененная для вычисления предельной погрешности определения площади земельного участка, с подставленными значениями и итоговые (вычисленные) значения	$3,5 * 0,10 * \sqrt{(1\ 521,00)} = 14$
4.	Площадь земельного участка согласно сведениям Единого государственного реестра недвижимости (Ркад), м <sup>2</sup>	1 100,00
5.	Оценка расхождения Р и Ркад ( $P - P_{кад}$ ), м <sup>2</sup>	421
6.	Предельный минимальный и максимальный размеры земельного участка (Рмин и Рмакс), м <sup>2</sup>	Рмин = 400 Рмакс = 25 000
7.	Вид (виды) разрешенного использования	земли для ведения личного подсобного хозяйства
7.1.	Дополнительные сведения об использовании земельного участка	—
8.	Кадастровый или иной государственный учетный номер (инвентарный) здания, сооружения, объекта незавершенного строительства, расположенного на земельном участке	34:26:130601:224
9.	Сведения о земельных участках (землях общего пользования, территории общего пользования), посредством которых обеспечивается доступ	Земли общего пользования
10.	Иные сведения	—
<b>4. Пояснения к сведениям об уточняемом земельном участке с кадастровым номером</b>		<b>34:26:130601:55</b> :
1.	—	—

**1. Сведения о характерных точках границ уточняемого земельного участка с кадастровым номером** 34:26:130601:56 :  
 Система координат МСК-34, зона 1 Зона № 1

Обозначение характерных точек границ	Координаты, м				Метод определения координат	Формулы, примененные для расчета средней квадратической погрешности определения координат характерных точек границ (Mt), с подставленными в такие формулы значениями и итоговые (вычисленные) значения Mt, м	Описание закрепления точки
	содержатся в Едином государственном реестре недвижимости		определены в результате выполнения комплексных кадастровых работ				
	X	Y	X	Y			
1	2	3	4	5	6	7	8
н320У	—	—	429 441,94	1 407 573,48	Метод спутниковых геодезических измерений (определений)	$\sqrt{(0,08^2 + 0,06^2)} = 0,10$	—
н321У	—	—	429 444,23	1 407 575,31			
н322У	—	—	429 455,08	1 407 601,32			
н323У	—	—	429 441,54	1 407 606,71			
н324У	—	—	429 436,45	1 407 607,31			
н325У	—	—	429 429,87	1 407 606,91			
н326У	—	—	429 418,51	1 407 611,49			
н327У	—	—	429 411,11	1 407 583,84			
н320У	—	—	429 441,94	1 407 573,48			

**2. Сведения о частях границ уточняемого земельного участка с кадастровым номером** 34:26:130601:56 :

Обозначение части границ		Горизонтальное проложение (S), м	Описание прохождения части границ	Сведения о согласовании местоположения границ (согласовано/спорное)
от т.	до т.			
1	2	3	4	5
н320У	н321У	2,93	—	согласовано
н321У	н322У	28,18		

1	2	3	4	5
н322У	н323У	14,57	—	согласовано
н323У	н324У	5,13		
н324У	н325У	6,59		
н325У	н326У	12,25		
н326У	н327У	28,62		
н327У	н320У	32,52		

**3. Сведения о характеристиках уточняемого земельного участка с кадастровым номером** 34:26:130601:56 :

№ п/п	Наименование характеристики земельного участка	Значение характеристики
1	2	3
1.	Адрес земельного участка	404176, Российская Федерация, Волгоградская область, Светлоярский р-н, Луговой п, Песчаная ул, д 103/2
1.1.	Сведения о местоположении земельного участка (при отсутствии адреса) в структурированном в соответствии с федеральной информационной адресной системой виде	—
1.2.	Дополнительные сведения о местоположении земельного участка	—
2.	Площадь земельного участка ± величина погрешности определения (вычисления) площади ( $P \pm \Delta P$ ), м <sup>2</sup>	1 067 ± 11,00
3.	Формула, примененная для вычисления предельной погрешности определения площади земельного участка, с подставленными значениями и итоговые (вычисленные) значения	$3,5 * 0,10 * \sqrt{(1\ 067,00)} = 11$
4.	Площадь земельного участка согласно сведениям Единого государственного реестра недвижимости (Ркад), м <sup>2</sup>	1 100,00
5.	Оценка расхождения Р и Ркад ( $P - P_{кад}$ ), м <sup>2</sup>	33
6.	Предельный минимальный и максимальный размеры земельного участка (Рмин и Рмакс), м <sup>2</sup>	Рмин = 400 Рмакс = 25 000
7.	Вид (виды) разрешенного использования	Для ведения личного подсобного хозяйства
7.1.	Дополнительные сведения об использовании земельного участка	—
8.	Кадастровый или иной государственный учетный номер (инвентарный) здания, сооружения, объекта незавершенного строительства, расположенного на земельном участке	34:26:130601:450
9.	Сведения о земельных участках (землях общего пользования, территории общего пользования), посредством которых обеспечивается доступ	Земли общего пользования



1	2	3
10.	Иные сведения	—

**4. Пояснения к сведениям об уточняемом земельном участке с кадастровым номером 34:26:130601:56 :**

1.	—
----	---

**1. Сведения о характерных точках границ уточняемого земельного участка с кадастровым номером 34:26:130601:57 :**  
Система координат МСК-34, зона 1 Зона № 1

Обозначение характерных точек границ	Координаты, м				Метод определения координат	Формулы, примененные для расчета средней квадратической погрешности определения координат характерных точек границ (Mt), с подставленными в такие формулы значениями и итоговые (вычисленные) значения Mt, м	Описание закрепления точки
	содержатся в Едином государственном реестре недвижимости		определены в результате выполнения комплексных кадастровых работ				
	X	Y	X	Y			
1	2	3	4	5	6	7	8
н315У	—	—	429 326,00	1 407 076,88	Метод спутниковых геодезических измерений (определений)	$\sqrt{(0,08^2 + 0,06^2)} = 0,10$	—
н316У	—	—	429 332,41	1 407 096,75			
н317У	—	—	429 342,09	1 407 107,87			
н318У	—	—	429 310,34	1 407 117,55			
н319У	—	—	429 300,45	1 407 085,13			
н315У	—	—	429 326,00	1 407 076,88			

**2. Сведения о частях границ уточняемого земельного участка с кадастровым номером 34:26:130601:57 :**

Обозначение части границ		Горизонтальное проложение (S), м	Описание прохождения части границ	Сведения о согласовании местоположения границ (согласовано/спорное)
от т.	до т.			
1	2	3	4	5
н315У	н316У	20,88	—	согласовано
н316У	н317У	14,74		
н317У	н318У	33,19		

1	2	3	4	5
н318У	н319У	33,89	—	согласовано
н319У	н315У	26,85		

**3. Сведения о характеристиках уточняемого земельного участка с кадастровым номером** 34:26:130601:57 :

№ п/п	Наименование характеристики земельного участка	Значение характеристики
1	2	3
1.	Адрес земельного участка	—
1.1.	Сведения о местоположении земельного участка (при отсутствии адреса) в структурированном в соответствии с федеральной информационной адресной системой виде	Российская Федерация, Волгоградская область, Светлоярский р-н, Луговой п, Песчаная ул, д 113/1
1.2.	Дополнительные сведения о местоположении земельного участка	—
2.	Площадь земельного участка ± величина погрешности определения (вычисления) площади ( $P \pm \Delta P$ ), м <sup>2</sup>	964 ± 11,00
3.	Формула, примененная для вычисления предельной погрешности определения площади земельного участка, с подставленными значениями и итоговые (вычисленные) значения	$3,5 * 0,10 * \sqrt{(964,00)} = 11$
4.	Площадь земельного участка согласно сведениям Единого государственного реестра недвижимости (Ркад), м <sup>2</sup>	600,00
5.	Оценка расхождения Р и Ркад ( $P - P_{кад}$ ), м <sup>2</sup>	364
6.	Предельный минимальный и максимальный размеры земельного участка (Рмин и Рмакс), м <sup>2</sup>	Рмин = 400 Рмакс = 25 000
7.	Вид (виды) разрешенного использования	земли для ведения личного подсобного хозяйства
7.1.	Дополнительные сведения об использовании земельного участка	—
8.	Кадастровый или иной государственный учетный номер (инвентарный) здания, сооружения, объекта незавершенного строительства, расположенного на земельном участке	—
9.	Сведения о земельных участках (землях общего пользования, территории общего пользования), посредством которых обеспечивается доступ	Земли общего пользования
10.	Иные сведения	—

**4. Пояснения к сведениям об уточняемом земельном участке с кадастровым номером** 34:26:130601:57 :

1.	—
----	---

**1. Сведения о характерных точках границ уточняемого земельного участка с кадастровым номером** 34:26:130601:59 :  
 Система координат МСК-34, зона 1 Зона № 1

Обозначение характерных точек границ	Координаты, м				Метод определения координат	Формулы, примененные для расчета средней квадратической погрешности определения координат характерных точек границ (Mt), с подставленными в такие формулы значениями и итоговые (вычисленные) значения Mt, м	Описание закрепления точки
	содержатся в Едином государственном реестре недвижимости		определены в результате выполнения комплексных кадастровых работ				
	X	Y	X	Y			
1	2	3	4	5	6	7	8
н302У	—	—	429 465,71	1 407 635,11	Метод спутниковых геодезических измерений (определений)	$\sqrt{(0,08^2 + 0,06^2)} = 0,10$	—
н303У	—	—	429 470,76	1 407 647,74			
н304У	—	—	429 435,31	1 407 659,14			
н305У	—	—	429 429,49	1 407 645,90			
н306У	—	—	429 449,33	1 407 640,62			
н302У	—	—	429 465,71	1 407 635,11			

**2. Сведения о частях границ уточняемого земельного участка с кадастровым номером** 34:26:130601:59 :

Обозначение части границ		Горизонтальное проложение (S), м	Описание прохождения части границ	Сведения о согласовании местоположения границ (согласовано/спорное)
от т.	до т.			
1	2	3	4	5
н302У	н303У	13,60	—	согласовано
н303У	н304У	37,24		
н304У	н305У	14,46		
н305У	н306У	20,53		
н306У	н302У	17,28		

**3. Сведения о характеристиках уточняемого земельного участка с кадастровым номером** 34:26:130601:59 :

№ п/п	Наименование характеристики земельного участка	Значение характеристики
1	2	3
1		

1	2	3
1.	Адрес земельного участка	Российская Федерация, Волгоградская область, Светлоярский р-н, Луговой п, Песчаная ул, д 101
1.1.	Сведения о местоположении земельного участка (при отсутствии адреса) в структурированном в соответствии с федеральной информационной адресной системой виде	—
1.2.	Дополнительные сведения о местоположении земельного участка	—
2.	Площадь земельного участка ± величина погрешности определения (вычисления) площади ( $P \pm \Delta P$ ), м <sup>2</sup>	512 ± 8,00
3.	Формула, примененная для вычисления предельной погрешности определения площади земельного участка, с подставленными значениями и итоговые (вычисленные) значения	$3,5 * 0,10 * \sqrt{(512,00)} = 8$
4.	Площадь земельного участка согласно сведениям Единого государственного реестра недвижимости (Ркад), м <sup>2</sup>	500,00
5.	Оценка расхождения Р и Ркад ( $P - P_{кад}$ ), м <sup>2</sup>	12
6.	Предельный минимальный и максимальный размеры земельного участка (Рмин и Рмакс), м <sup>2</sup>	Рмин = 400 Рмакс = 25 000
7.	Вид (виды) разрешенного использования	земли для ведения личного подсобного хозяйства
7.1.	Дополнительные сведения об использовании земельного участка	—
8.	Кадастровый или иной государственный учетный номер (инвентарный) здания, сооружения, объекта незавершенного строительства, расположенного на земельном участке	—
9.	Сведения о земельных участках (землях общего пользования, территории общего пользования), посредством которых обеспечивается доступ	Земли общего пользования
10.	Иные сведения	—
<b>4. Пояснения к сведениям об уточняемом земельном участке с кадастровым номером</b>		<b>34:26:130601:59</b> :
1.	—	—

**1. Сведения о характерных точках границ уточняемого земельного участка с кадастровым номером** 34:26:130601:60 :  
 Система координат МСК-34, зона 1 Зона № 1

Обозначение характерных точек границ	Координаты, м				Метод определения координат	Формулы, примененные для расчета средней квадратической погрешности определения координат характерных точек границ (Mt), с подставленными в такие формулы значениями и итоговые (вычисленные) значения Mt, м	Описание закрепления точки
	содержатся в Едином государственном реестре недвижимости		определены в результате выполнения комплексных кадастровых работ				
	X	Y	X	Y			
1	2	3	4	5	6	7	8
н284У	—	—	429 525,13	1 407 626,11	Метод спутниковых геодезических измерений (определений)	$\sqrt{(0,08^2 + 0,06^2)} = 0,10$	—
н285У	—	—	429 526,41	1 407 630,72			
н286У	—	—	429 531,24	1 407 629,27			
н287У	—	—	429 535,00	1 407 642,60			
н288У	—	—	429 486,93	1 407 658,84			
н289У	—	—	429 482,39	1 407 643,67			
н290У	—	—	429 481,44	1 407 640,31			
н291У	—	—	429 491,49	1 407 636,74			
н284У	—	—	429 525,13	1 407 626,11			

**2. Сведения о частях границ уточняемого земельного участка с кадастровым номером** 34:26:130601:60 :

Обозначение части границ		Горизонтальное проложение (S), м	Описание прохождения части границ	Сведения о согласовании местоположения границ (согласовано/спорное)
от т.	до т.			
1	2	3	4	5
н284У	н285У	4,78	—	согласовано
н285У	н286У	5,04		

1	2	3	4	5
н286У	н287У	13,85	—	согласовано
н287У	н288У	50,74		
н288У	н289У	15,83		
н289У	н290У	3,49		
н290У	н291У	10,67		
н291У	н284У	35,28		

**3. Сведения о характеристиках уточняемого земельного участка с кадастровым номером** 34:26:130601:60 :

№ п/п	Наименование характеристики земельного участка	Значение характеристики
1	2	3
1.	Адрес земельного участка	—
1.1.	Сведения о местоположении земельного участка (при отсутствии адреса) в структурированном в соответствии с федеральной информационной адресной системой виде	Российская Федерация, Волгоградская область, Светлоярский р-н, Луговой п, Песчаная ул
1.2.	Дополнительные сведения о местоположении земельного участка	—
2.	Площадь земельного участка ± величина погрешности определения (вычисления) площади ( $P \pm \Delta P$ ), м <sup>2</sup>	950 ± 11,00
3.	Формула, примененная для вычисления предельной погрешности определения площади земельного участка, с подставленными значениями и итоговые (вычисленные) значения	$3,5 * 0,10 * \sqrt{(950,00)} = 11$
4.	Площадь земельного участка согласно сведениям Единого государственного реестра недвижимости ( $R_{\text{кад}}$ ), м <sup>2</sup>	800,00
5.	Оценка расхождения $P$ и $R_{\text{кад}}$ ( $P - R_{\text{кад}}$ ), м <sup>2</sup>	150
6.	Предельный минимальный и максимальный размеры земельного участка ( $R_{\text{мин}}$ и $R_{\text{макс}}$ ), м <sup>2</sup>	$R_{\text{мин}} = 400$ $R_{\text{макс}} = 25\ 000$
7.	Вид (виды) разрешенного использования	земли для ведения личного подсобного хозяйства
7.1.	Дополнительные сведения об использовании земельного участка	—
8.	Кадастровый или иной государственный учетный номер (инвентарный) здания, сооружения, объекта незавершенного строительства, расположенного на земельном участке	34:26:130601:430
9.	Сведения о земельных участках (землях общего пользования, территории общего пользования), посредством которых обеспечивается доступ	Земли общего пользования
10.	Иные сведения	—

**4. Пояснения к сведениям об уточняемом земельном участке с кадастровым номером** 34:26:130601:60 :

1. —

**1. Сведения о характерных точках границ уточняемого земельного участка с кадастровым номером** 34:26:130601:62 :

Система координат МСК-34, зона 1 Зона № 1

Обозначение характерных точек границ	Координаты, м				Метод определения координат	Формулы, примененные для расчета средней квадратической погрешности определения координат характерных точек границ (Mt), с подставленными в такие формулы значениями и итоговые (вычисленные) значения Mt, м	Описание закрепления точки
	содержатся в Едином государственном реестре недвижимости		определены в результате выполнения комплексных кадастровых работ				
	X	Y	X	Y			
1	2	3	4	5	6	7	8
н281У	—	—	429 431,31	1 407 664,80	Метод спутниковых геодезических измерений (определений)	$\sqrt{(0,08^2 + 0,06^2)} = 0,10$	—
н282У	—	—	429 437,01	1 407 679,40			
н268У	—	—	429 433,36	1 407 680,79			
н270У	—	—	429 396,10	1 407 694,11			
н283У	—	—	429 391,29	1 407 680,60			
н281У	—	—	429 431,31	1 407 664,80			

**2. Сведения о частях границ уточняемого земельного участка с кадастровым номером** 34:26:130601:62 :

Обозначение части границ		Горизонтальное проложение (S), м	Описание прохождения части границ	Сведения о согласовании местоположения границ (согласовано/спорное)
от т.	до т.			
1	2	3	4	5
н281У	н282У	15,67	—	согласовано
н282У	н268У	3,91		
н268У	н270У	39,57		
н270У	н283У	14,34		
н283У	н281У	43,03		

**3. Сведения о характеристиках уточняемого земельного участка с кадастровым номером** 34:26:130601:62 :

№ п/п	Наименование характеристики земельного участка	Значение характеристики
1	2	3
1.	Адрес земельного участка	—
1.1.	Сведения о местоположении земельного участка (при отсутствии адреса) в структурированном в соответствии с федеральной информационной адресной системой виде	Российская Федерация, Волгоградская область, Светлоярский р-н, Луговой п, Матросова ул, д №79/2
1.2.	Дополнительные сведения о местоположении земельного участка	—
2.	Площадь земельного участка ± величина погрешности определения (вычисления) площади ( $P \pm \Delta P$ ), м <sup>2</sup>	650 ± 9,00
3.	Формула, примененная для вычисления предельной погрешности определения площади земельного участка, с подставленными значениями и итоговые (вычисленные) значения	$3,5 * 0,10 * \sqrt{(650,00)} = 9$
4.	Площадь земельного участка согласно сведениям Единого государственного реестра недвижимости (Ркад), м <sup>2</sup>	600,00
5.	Оценка расхождения Р и Ркад ( $P - P_{кад}$ ), м <sup>2</sup>	50
6.	Предельный минимальный и максимальный размеры земельного участка (Рмин и Рмакс), м <sup>2</sup>	Рмин = 400 Рмакс = 25 000
7.	Вид (виды) разрешенного использования	земли для ведения личного подсобного хозяйства
7.1.	Дополнительные сведения об использовании земельного участка	—
8.	Кадастровый или иной государственный учетный номер (инвентарный) здания, сооружения, объекта незавершенного строительства, расположенного на земельном участке	34:26:130601:427
9.	Сведения о земельных участках (землях общего пользования, территории общего пользования), посредством которых обеспечивается доступ	Земли общего пользования
10.	Иные сведения	—

**4. Пояснения к сведениям об уточняемом земельном участке с кадастровым номером** 34:26:130601:62 :

1.	—
----	---



**1. Сведения о характерных точках границ уточняемого земельного участка с кадастровым номером** 34:26:130601:63 :  
 Система координат МСК-34, зона 1 Зона № 1

Обозначение характерных точек границ	Координаты, м				Метод определения координат	Формулы, примененные для расчета средней квадратической погрешности определения координат характерных точек границ (Mt), с подставленными в такие формулы значениями и итоговые (вычисленные) значения Mt, м	Описание закрепления точки
	содержатся в Едином государственном реестре недвижимости		определены в результате выполнения комплексных кадастровых работ				
	X	Y	X	Y			
1	2	3	4	5	6	7	8
н271У	—	—	429 364,28	1 407 671,44	Метод спутниковых геодезических измерений (определений)	$\sqrt{(0,08^2 + 0,06^2)} = 0,10$	—
н275У	—	—	429 317,73	1 407 691,40			
н276У	—	—	429 316,26	1 407 676,73			
н277У	—	—	429 341,79	1 407 661,32			
н278У	—	—	429 343,02	1 407 662,77			
н279У	—	—	429 344,53	1 407 667,36			
н280У	—	—	429 361,12	1 407 661,90			
н271У	—	—	429 364,28	1 407 671,44			

**2. Сведения о частях границ уточняемого земельного участка с кадастровым номером** 34:26:130601:63 :

Обозначение части границ		Горизонтальное проложение (S), м	Описание прохождения части границ	Сведения о согласовании местоположения границ (согласовано/спорное)
от т.	до т.			
1	2	3	4	5
н271У	н275У	50,65	—	согласовано
н275У	н276У	14,74		
н276У	н277У	29,82		
н277У	н278У	1,90		

1	2	3	4	5
н278У	н279У	4,83	—	согласовано
н279У	н280У	17,47		
н280У	н271У	10,05		

**3. Сведения о характеристиках уточняемого земельного участка с кадастровым номером** 34:26:130601:63 :

№ п/п	Наименование характеристики земельного участка	Значение характеристики
1	2	3
1.	Адрес земельного участка	—
1.1.	Сведения о местоположении земельного участка (при отсутствии адреса) в структурированном в соответствии с федеральной информационной адресной системой виде	Российская Федерация, Волгоградская область, Светлоярский р-н, Луговой п, Матросова ул, д 78/2
1.2.	Дополнительные сведения о местоположении земельного участка	—
2.	Площадь земельного участка ± величина погрешности определения (вычисления) площади ( $P \pm \Delta P$ ), м <sup>2</sup>	694 ± 9,00
3.	Формула, примененная для вычисления предельной погрешности определения площади земельного участка, с подставленными значениями и итоговые (вычисленные) значения	$3,5 * 0,10 * \sqrt{(694,00)} = 9$
4.	Площадь земельного участка согласно сведениям Единого государственного реестра недвижимости (Ркад), м <sup>2</sup>	500,00
5.	Оценка расхождения Р и Ркад ( $P - P_{кад}$ ), м <sup>2</sup>	194
6.	Предельный минимальный и максимальный размеры земельного участка (Рмин и Рмакс), м <sup>2</sup>	Рмин = 400 Рмакс = 25 000
7.	Вид (виды) разрешенного использования	земли для ведения личного подсобного хозяйства
7.1.	Дополнительные сведения об использовании земельного участка	—
8.	Кадастровый или иной государственный учетный номер (инвентарный) здания, сооружения, объекта незавершенного строительства, расположенного на земельном участке	34:26:130601:416
9.	Сведения о земельных участках (землях общего пользования, территории общего пользования), посредством которых обеспечивается доступ	Земли общего пользования
10.	Иные сведения	—

**4. Пояснения к сведениям об уточняемом земельном участке с кадастровым номером** 34:26:130601:63 :

1.	—
----	---

**1. Сведения о характерных точках границ уточняемого земельного участка с кадастровым номером** 34:26:130601:64 :  
 Система координат МСК-34, зона 1 Зона № 1

Обозначение характерных точек границ	Координаты, м				Метод определения координат	Формулы, примененные для расчета средней квадратической погрешности определения координат характерных точек границ (Mt), с подставленными в такие формулы значениями и итоговые (вычисленные) значения Mt, м	Описание закрепления точки
	содержатся в Едином государственном реестре недвижимости		определены в результате выполнения комплексных кадастровых работ				
	X	Y	X	Y			
1	2	3	4	5	6	7	8
н271У	—	—	429 364,28	1 407 671,44	Метод спутниковых геодезических измерений (определений)	$\sqrt{(0,08^2 + 0,06^2)} = 0,10$	—
н272У	—	—	429 370,72	1 407 688,93			
н273У	—	—	429 323,91	1 407 704,32			
н274У	—	—	429 317,07	1 407 691,80			
н275У	—	—	429 317,73	1 407 691,40			
н271У	—	—	429 364,28	1 407 671,44			

**2. Сведения о частях границ уточняемого земельного участка с кадастровым номером** 34:26:130601:64 :

Обозначение части границ		Горизонтальное проложение (S), м	Описание прохождения части границ	Сведения о согласовании местоположения границ (согласовано/спорное)
от т.	до т.			
1	2	3	4	5
н271У	н272У	18,64	—	согласовано
н272У	н273У	49,28		
н273У	н274У	14,27		
н274У	н275У	0,77		
н275У	н271У	50,65		

**3. Сведения о характеристиках уточняемого земельного участка с кадастровым номером** 34:26:130601:64 :

№ п/п	Наименование характеристики земельного участка	Значение характеристики
1	2	3
1	2	3

1	2	3
1.	Адрес земельного участка	—
1.1.	Сведения о местоположении земельного участка (при отсутствии адреса) в структурированном в соответствии с федеральной информационной адресной системой виде	Российская Федерация, Волгоградская область, Светлоярский р-н, Луговой п, Матросова ул, д 78
1.2.	Дополнительные сведения о местоположении земельного участка	—
2.	Площадь земельного участка ± величина погрешности определения (вычисления) площади ( $P \pm \Delta P$ ), м <sup>2</sup>	827 ± 10,00
3.	Формула, примененная для вычисления предельной погрешности определения площади земельного участка, с подставленными значениями и итоговые (вычисленные) значения	$3,5 * 0,10 * \sqrt{(827,00)} = 10$
4.	Площадь земельного участка согласно сведениям Единого государственного реестра недвижимости (Ркад), м <sup>2</sup>	500,00
5.	Оценка расхождения Р и Ркад ( $P - P_{кад}$ ), м <sup>2</sup>	327
6.	Предельный минимальный и максимальный размеры земельного участка (Рмин и Рмакс), м <sup>2</sup>	Рмин = 400 Рмакс = 25 000
7.	Вид (виды) разрешенного использования	земли для ведения личного подсобного хозяйства
7.1.	Дополнительные сведения об использовании земельного участка	—
8.	Кадастровый или иной государственный учетный номер (инвентарный) здания, сооружения, объекта незавершенного строительства, расположенного на земельном участке	34:26:130601:289
9.	Сведения о земельных участках (землях общего пользования, территории общего пользования), посредством которых обеспечивается доступ	Земли общего пользования
10.	Иные сведения	—
<b>4. Пояснения к сведениям об уточняемом земельном участке с кадастровым номером</b>		<b>34:26:130601:64</b> :
1.	—	—

**1. Сведения о характерных точках границ уточняемого земельного участка с кадастровым номером** 34:26:130601:65 :  
 Система координат МСК-34, зона 1 Зона № 1

Обозначение характерных точек границ	Координаты, м				Метод определения координат	Формулы, примененные для расчета средней квадратической погрешности определения координат характерных точек границ (Mt), с подставленными в такие формулы значениями и итоговые (вычисленные) значения Mt, м	Описание закрепления точки
	содержатся в Едином государственном реестре недвижимости		определены в результате выполнения комплексных кадастровых работ				
	X	Y	X	Y			
1	2	3	4	5	6	7	8
н268У	—	—	429 433,36	1 407 680,79	Метод спутниковых геодезических измерений (определений)	$\sqrt{(0,08^2 + 0,06^2)} = 0,10$	—
н263У	—	—	429 439,51	1 407 694,35			
н267У	—	—	429 412,74	1 407 705,35			
н266У	—	—	429 402,89	1 407 709,51			
н269У	—	—	429 401,94	1 407 707,58			
н270У	—	—	429 396,10	1 407 694,11			
н268У	—	—	429 433,36	1 407 680,79			

**2. Сведения о частях границ уточняемого земельного участка с кадастровым номером** 34:26:130601:65 :

Обозначение части границ		Горизонтальное проложение (S), м	Описание прохождения части границ	Сведения о согласовании местоположения границ (согласовано/спорное)
от т.	до т.			
1	2	3	4	5
н268У	н263У	14,89	—	согласовано
н263У	н267У	28,94		
н267У	н266У	10,69		
н266У	н269У	2,15		
н269У	н270У	14,68		
н270У	н268У	39,57		

**3. Сведения о характеристиках уточняемого земельного участка с кадастровым номером 34:26:130601:65 :**

№ п/п	Наименование характеристики земельного участка	Значение характеристики
1	2	3
1.	Адрес земельного участка	—
1.1.	Сведения о местоположении земельного участка (при отсутствии адреса) в структурированном в соответствии с федеральной информационной адресной системой виде	Российская Федерация, Волгоградская область, Светлоярский р-н, Луговой п, Матросова ул, д 77/1
1.2.	Дополнительные сведения о местоположении земельного участка	—
2.	Площадь земельного участка ± величина погрешности определения (вычисления) площади ( $P \pm \Delta P$ ), м <sup>2</sup>	626 ± 9,00
3.	Формула, примененная для вычисления предельной погрешности определения площади земельного участка, с подставленными значениями и итоговые (вычисленные) значения	$3,5 * 0,10 * \sqrt{(626,00)} = 9$
4.	Площадь земельного участка согласно сведениям Единого государственного реестра недвижимости (Ркад), м <sup>2</sup>	600,00
5.	Оценка расхождения Р и Ркад ( $P - P_{кад}$ ), м <sup>2</sup>	26
6.	Предельный минимальный и максимальный размеры земельного участка (Рмин и Рмакс), м <sup>2</sup>	Рмин = 400 Рмакс = 25 000
7.	Вид (виды) разрешенного использования	для ведения личного подсобного хозяйства
7.1.	Дополнительные сведения об использовании земельного участка	—
8.	Кадастровый или иной государственный учетный номер (инвентарный) здания, сооружения, объекта незавершенного строительства, расположенного на земельном участке	34:26:130601:397
9.	Сведения о земельных участках (землях общего пользования, территории общего пользования), посредством которых обеспечивается доступ	Земли общего пользования
10.	Иные сведения	—

**4. Пояснения к сведениям об уточняемом земельном участке с кадастровым номером 34:26:130601:65 :**

1.	—
----	---

**1. Сведения о характерных точках границ уточняемого земельного участка с кадастровым номером** 34:26:130601:66 :  
 Система координат МСК-34, зона 1 Зона № 1

Обозначение характерных точек границ	Координаты, м				Метод определения координат	Формулы, примененные для расчета средней квадратической погрешности определения координат характерных точек границ (Mt), с подставленными в такие формулы значениями и итоговые (вычисленные) значения Mt, м	Описание закрепления точки
	содержатся в Едином государственном реестре недвижимости		определены в результате выполнения комплексных кадастровых работ				
	X	Y	X	Y			
1	2	3	4	5	6	7	8
н263У	—	—	429 439,51	1 407 694,35	Метод спутниковых геодезических измерений (определений)	$\sqrt{(0,08^2 + 0,06^2)} = 0,10$	—
н264У	—	—	429 446,23	1 407 712,09			
н265У	—	—	429 409,45	1 407 725,48			
н266У	—	—	429 402,89	1 407 709,51			
н267У	—	—	429 412,74	1 407 705,35			
н263У	—	—	429 439,51	1 407 694,35			

**2. Сведения о частях границ уточняемого земельного участка с кадастровым номером** 34:26:130601:66 :

Обозначение части границ		Горизонтальное проложение (S), м	Описание прохождения части границ	Сведения о согласовании местоположения границ (согласовано/спорное)
от т.	до т.			
1	2	3	4	5
н263У	н264У	18,97	—	согласовано
н264У	н265У	39,14		
н265У	н266У	17,26		
н266У	н267У	10,69		
н267У	н263У	28,94		

**3. Сведения о характеристиках уточняемого земельного участка с кадастровым номером** 34:26:130601:66 :

№ п/п	Наименование характеристики земельного участка	Значение характеристики
1	2	3
1		

1	2	3
1.	Адрес земельного участка	—
1.1.	Сведения о местоположении земельного участка (при отсутствии адреса) в структурированном в соответствии с федеральной информационной адресной системой виде	Российская Федерация, Волгоградская область, Светлоярский р-н, Луговой п, Матросова ул
1.2.	Дополнительные сведения о местоположении земельного участка	—
2.	Площадь земельного участка ± величина погрешности определения (вычисления) площади ( $P \pm \Delta P$ ), м <sup>2</sup>	715 ± 9,00
3.	Формула, примененная для вычисления предельной погрешности определения площади земельного участка, с подставленными значениями и итоговые (вычисленные) значения	$3,5 * 0,10 * \sqrt{(715,00)} = 9$
4.	Площадь земельного участка согласно сведениям Единого государственного реестра недвижимости (Ркад), м <sup>2</sup>	700,00
5.	Оценка расхождения Р и Ркад ( $P - P_{кад}$ ), м <sup>2</sup>	15
6.	Предельный минимальный и максимальный размеры земельного участка (Рмин и Рмакс), м <sup>2</sup>	Рмин = 400 Рмакс = 25 000
7.	Вид (виды) разрешенного использования	земли для ведения личного подсобного хозяйства
7.1.	Дополнительные сведения об использовании земельного участка	—
8.	Кадастровый или иной государственный учетный номер (инвентарный) здания, сооружения, объекта незавершенного строительства, расположенного на земельном участке	34:26:130601:429
9.	Сведения о земельных участках (землях общего пользования, территории общего пользования), посредством которых обеспечивается доступ	Земли общего пользования
10.	Иные сведения	—
<b>4. Пояснения к сведениям об уточняемом земельном участке с кадастровым номером</b>		<b>34:26:130601:66</b> :
1.	—	—



**1. Сведения о характерных точках границ уточняемого земельного участка с кадастровым номером** 34:26:130601:69 :  
 Система координат МСК-34, зона 1 Зона № 1

Обозначение характерных точек границ	Координаты, м				Метод определения координат	Формулы, примененные для расчета средней квадратической погрешности определения координат характерных точек границ (Mt), с подставленными в такие формулы значениями и итоговые (вычисленные) значения Mt, м	Описание закрепления точки
	содержатся в Едином государственном реестре недвижимости		определены в результате выполнения комплексных кадастровых работ				
	X	Y	X	Y			
1	2	3	4	5	6	7	8
н240У	—	—	429 370,48	1 407 779,41	Метод спутниковых геодезических измерений (определений)	$\sqrt{(0,08^2 + 0,06^2)} = 0,10$	—
н251У	—	—	429 365,07	1 407 765,15			
н252У	—	—	429 388,28	1 407 754,14			
н253У	—	—	429 393,00	1 407 752,01			
н254У	—	—	429 399,78	1 407 749,55			
н237У	—	—	429 405,66	1 407 762,71			
н240У	—	—	429 370,48	1 407 779,41			

**2. Сведения о частях границ уточняемого земельного участка с кадастровым номером** 34:26:130601:69 :

Обозначение части границ		Горизонтальное проложение (S), м	Описание прохождения части границ	Сведения о согласовании местоположения границ (согласовано/спорное)
от т.	до т.			
1	2	3	4	5
н240У	н251У	15,25	—	согласовано
н251У	н252У	25,69		
н252У	н253У	5,18		
н253У	н254У	7,21		
н254У	н237У	14,41		
н237У	н240У	38,94		

**3. Сведения о характеристиках уточняемого земельного участка с кадастровым номером 34:26:130601:69 :**

№ п/п	Наименование характеристики земельного участка	Значение характеристики
1	2	3
1.	Адрес земельного участка	—
1.1.	Сведения о местоположении земельного участка (при отсутствии адреса) в структурированном в соответствии с федеральной информационной адресной системой виде	Российская Федерация, Волгоградская область, Светлоярский р-н, Луговой п, Матросова ул, д 74/1
1.2.	Дополнительные сведения о местоположении земельного участка	—
2.	Площадь земельного участка ± величина погрешности определения (вычисления) площади ( $P \pm \Delta P$ ), м <sup>2</sup>	582 ± 8,00
3.	Формула, примененная для вычисления предельной погрешности определения площади земельного участка, с подставленными значениями и итоговые (вычисленные) значения	$3,5 * 0,10 * \sqrt{(582,00)} = 8$
4.	Площадь земельного участка согласно сведениям Единого государственного реестра недвижимости (Ркад), м <sup>2</sup>	500,00
5.	Оценка расхождения Р и Ркад ( $P - P_{кад}$ ), м <sup>2</sup>	82
6.	Предельный минимальный и максимальный размеры земельного участка (Рмин и Рмакс), м <sup>2</sup>	Рмин = 400 Рмакс = 25 000
7.	Вид (виды) разрешенного использования	земли для ведения личного подсобного хозяйства
7.1.	Дополнительные сведения об использовании земельного участка	—
8.	Кадастровый или иной государственный учетный номер (инвентарный) здания, сооружения, объекта незавершенного строительства, расположенного на земельном участке	—
9.	Сведения о земельных участках (землях общего пользования, территории общего пользования), посредством которых обеспечивается доступ	Земли общего пользования
10.	Иные сведения	—

**4. Пояснения к сведениям об уточняемом земельном участке с кадастровым номером 34:26:130601:69 :**

1.	—
----	---

**1. Сведения о характерных точках границ уточняемого земельного участка с кадастровым номером** 34:26:130601:71 :  
 Система координат МСК-34, зона 1 Зона № 1

Обозначение характерных точек границ	Координаты, м				Метод определения координат	Формулы, примененные для расчета средней квадратической погрешности определения координат характерных точек границ (Mt), с подставленными в такие формулы значениями и итоговые (вычисленные) значения Mt, м	Описание закрепления точки
	содержатся в Едином государственном реестре недвижимости		определены в результате выполнения комплексных кадастровых работ				
	X	Y	X	Y			
1	2	3	4	5	6	7	8
н237У	—	—	429 405,66	1 407 762,71	Метод спутниковых геодезических измерений (определений)	$\sqrt{(0,08^2 + 0,06^2)} = 0,10$	—
н238У	—	—	429 417,34	1 407 788,92			
н239У	—	—	429 379,20	1 407 803,77			
н240У	—	—	429 370,48	1 407 779,41			
н237У	—	—	429 405,66	1 407 762,71			

**2. Сведения о частях границ уточняемого земельного участка с кадастровым номером** 34:26:130601:71 :

Обозначение части границ		Горизонтальное проложение (S), м	Описание прохождения части границ	Сведения о согласовании местоположения границ (согласовано/спорное)
от т.	до т.			
1	2	3	4	5
н237У	н238У	28,69	—	согласовано
н238У	н239У	40,93		
н239У	н240У	25,87		
н240У	н237У	38,94		

**3. Сведения о характеристиках уточняемого земельного участка с кадастровым номером** 34:26:130601:71 :

№ п/п	Наименование характеристики земельного участка	Значение характеристики
1	2	3
1	2	3

1	2	3
1.	Адрес земельного участка	404176, Российская Федерация, Волгоградская область, Светлоярский р-н, Луговой п, Матросова ул, д 72
1.1.	Сведения о местоположении земельного участка (при отсутствии адреса) в структурированном в соответствии с федеральной информационной адресной системой виде	—
1.2.	Дополнительные сведения о местоположении земельного участка	—
2.	Площадь земельного участка ± величина погрешности определения (вычисления) площади ( $P \pm \Delta P$ ), м <sup>2</sup>	1 088 ± 12,00
3.	Формула, примененная для вычисления предельной погрешности определения площади земельного участка, с подставленными значениями и итоговые (вычисленные) значения	$3,5 * 0,10 * \sqrt{(1\ 088,00)} = 12$
4.	Площадь земельного участка согласно сведениям Единого государственного реестра недвижимости (Ркад), м <sup>2</sup>	1 100,00
5.	Оценка расхождения Р и Ркад ( $P - P_{кад}$ ), м <sup>2</sup>	12
6.	Предельный минимальный и максимальный размеры земельного участка (Рмин и Рмакс), м <sup>2</sup>	Рмин = 400 Рмакс = 25 000
7.	Вид (виды) разрешенного использования	земли для ведения личного подсобного хозяйства
7.1.	Дополнительные сведения об использовании земельного участка	—
8.	Кадастровый или иной государственный учетный номер (инвентарный) здания, сооружения, объекта незавершенного строительства, расположенного на земельном участке	34:26:130601:276
9.	Сведения о земельных участках (землях общего пользования, территории общего пользования), посредством которых обеспечивается доступ	Земли общего пользования
10.	Иные сведения	—
<b>4. Пояснения к сведениям об уточняемом земельном участке с кадастровым номером</b>		<b>34:26:130601:71 :</b>
1.	—	—

**1. Сведения о характерных точках границ уточняемого земельного участка с кадастровым номером** 34:26:130601:72 :  
 Система координат МСК-34, зона 1 Зона № 1

Обозначение характерных точек границ	Координаты, м				Метод определения координат	Формулы, примененные для расчета средней квадратической погрешности определения координат характерных точек границ (Mt), с подставленными в такие формулы значениями и итоговые (вычисленные) значения Mt, м	Описание закрепления точки
	содержатся в Едином государственном реестре недвижимости		определены в результате выполнения комплексных кадастровых работ				
	X	Y	X	Y			
1	2	3	4	5	6	7	8
н229У	—	—	429 466,84	1 407 770,06	Метод спутниковых геодезических измерений (определений)	$\sqrt{(0,08^2 + 0,06^2)} = 0,10$	—
н230У	—	—	429 476,12	1 407 794,34			
н231У	—	—	429 464,55	1 407 800,86			
н232У	—	—	429 442,47	1 407 811,46			
н233У	—	—	429 438,44	1 407 799,52			
н234У	—	—	429 434,52	1 407 789,22			
н235У	—	—	429 432,27	1 407 782,21			
н236У	—	—	429 434,20	1 407 781,37			
н229У	—	—	429 466,84	1 407 770,06			

**2. Сведения о частях границ уточняемого земельного участка с кадастровым номером** 34:26:130601:72 :

Обозначение части границ		Горизонтальное проложение (S), м	Описание прохождения части границ	Сведения о согласовании местоположения границ (согласовано/спорное)
от т.	до т.			
1	2	3	4	5
н229У	н230У	25,99	—	согласовано
н230У	н231У	13,28		

1	2	3	4	5
н231У	н232У	24,49	—	согласовано
н232У	н233У	12,60		
н233У	н234У	11,02		
н234У	н235У	7,36		
н235У	н236У	2,10		
н236У	н229У	34,54		

**3. Сведения о характеристиках уточняемого земельного участка с кадастровым номером 34:26:130601:72 :**

№ п/п	Наименование характеристики земельного участка	Значение характеристики
1	2	3
1.	Адрес земельного участка	—
1.1.	Сведения о местоположении земельного участка (при отсутствии адреса) в структурированном в соответствии с федеральной информационной адресной системой виде	Российская Федерация, Волгоградская область, Светлоярский р-н, Луговой п, Матросова ул, д 71
1.2.	Дополнительные сведения о местоположении земельного участка	—
2.	Площадь земельного участка ± величина погрешности определения (вычисления) площади ( $P \pm \Delta P$ ), м <sup>2</sup>	1 069 ± 11,00
3.	Формула, примененная для вычисления предельной погрешности определения площади земельного участка, с подставленными значениями и итоговые (вычисленные) значения	$3,5*0,10*\sqrt{(1\ 069,00)} = 11$
4.	Площадь земельного участка согласно сведениям Единого государственного реестра недвижимости ( $R_{\text{кад}}$ ), м <sup>2</sup>	1 200,00
5.	Оценка расхождения $P$ и $R_{\text{кад}}$ ( $P - R_{\text{кад}}$ ), м <sup>2</sup>	131
6.	Предельный минимальный и максимальный размеры земельного участка ( $R_{\text{мин}}$ и $R_{\text{макс}}$ ), м <sup>2</sup>	$R_{\text{мин}} = 400$ $R_{\text{макс}} = 25\ 000$
7.	Вид (виды) разрешенного использования	земли для ведения личного подсобного хозяйства
7.1.	Дополнительные сведения об использовании земельного участка	—
8.	Кадастровый или иной государственный учетный номер (инвентарный) здания, сооружения, объекта незавершенного строительства, расположенного на земельном участке	34:26:130601:237
9.	Сведения о земельных участках (землях общего пользования, территории общего пользования), посредством которых обеспечивается доступ	Земли общего пользования
10.	Иные сведения	—

**4. Пояснения к сведениям об уточняемом земельном участке с кадастровым номером** 34:26:130601:72 :

1. —

**1. Сведения о характерных точках границ уточняемого земельного участка с кадастровым номером** 34:26:130601:74 :

Система координат МСК-34, зона 1 Зона № 1

Обозначение характерных точек границ	Координаты, м				Метод определения координат	Формулы, примененные для расчета средней квадратической погрешности определения координат характерных точек границ (Mt), с подставленными в такие формулы значениями и итоговые (вычисленные) значения Mt, м	Описание закрепления точки
	содержатся в Едином государственном реестре недвижимости		определены в результате выполнения комплексных кадастровых работ				
	X	Y	X	Y			
1	2	3	4	5	6	7	8
н221У	—	—	429 427,65	1 407 818,08	Метод спутниковых геодезических измерений (определений)	$\sqrt{(0,08^2 + 0,06^2)} = 0,10$	—
н222У	—	—	429 437,68	1 407 843,21			
н223У	—	—	429 426,91	1 407 846,16			
н224У	—	—	429 412,08	1 407 852,01			
н225У	—	—	429 402,16	1 407 831,68			
н226У	—	—	429 401,47	1 407 827,74			
н227У	—	—	429 404,30	1 407 824,74			
н228У	—	—	429 406,23	1 407 823,95			
н221У	—	—	429 427,65	1 407 818,08			

**2. Сведения о частях границ уточняемого земельного участка с кадастровым номером** 34:26:130601:74 :

Обозначение части границ		Горизонтальное проложение (S), м	Описание прохождения части границ	Сведения о согласовании местоположения границ (согласовано/спорное)
от т.	до т.			
1	2	3	4	5

1	2	3	4	5
н221У	н222У	27,06	—	согласовано
н222У	н223У	11,17		
н223У	н224У	15,94		
н224У	н225У	22,62		
н225У	н226У	4,00		
н226У	н227У	4,12		
н227У	н228У	2,09		
н228У	н221У	22,21		

**3. Сведения о характеристиках уточняемого земельного участка с кадастровым номером** 34:26:130601:74 :

№ п/п	Наименование характеристики земельного участка	Значение характеристики
1	2	3
1.	Адрес земельного участка	—
1.1.	Сведения о местоположении земельного участка (при отсутствии адреса) в структурированном в соответствии с федеральной информационной адресной системой виде	Российская Федерация, Волгоградская область, Светлоярский р-н, Луговой п, Матросова ул, д 68
1.2.	Дополнительные сведения о местоположении земельного участка	—
2.	Площадь земельного участка ± величина погрешности определения (вычисления) площади ( $P \pm \Delta P$ ), м <sup>2</sup>	766 ± 10,00
3.	Формула, примененная для вычисления предельной погрешности определения площади земельного участка, с подставленными значениями и итоговые (вычисленные) значения	$3,5*0,10*\sqrt{(766,00)} = 10$
4.	Площадь земельного участка согласно сведениям Единого государственного реестра недвижимости (Ркад), м <sup>2</sup>	500,00
5.	Оценка расхождения Р и Ркад ( $P - P_{кад}$ ), м <sup>2</sup>	266
6.	Предельный минимальный и максимальный размеры земельного участка (Рмин и Рмакс), м <sup>2</sup>	Рмин = 400 Рмакс = 25 000
7.	Вид (виды) разрешенного использования	земли для ведения личного подсобного хозяйства
7.1.	Дополнительные сведения об использовании земельного участка	—
8.	Кадастровый или иной государственный учетный номер (инвентарный) здания, сооружения, объекта незавершенного строительства, расположенного на земельном участке	—



1	2	3
9.	Сведения о земельных участках (землях общего пользования, территории общего пользования), посредством которых обеспечивается доступ	Земли общего пользования
10.	Иные сведения	—

**4. Пояснения к сведениям об уточняемом земельном участке с кадастровым номером** 34:26:130601:74 :

1.	—
----	---

**1. Сведения о характерных точках границ уточняемого земельного участка с кадастровым номером** 34:26:130601:75 :  
Система координат МСК-34, зона 1 Зона № 1

Обозначение характерных точек границ	Координаты, м				Метод определения координат	Формулы, примененные для расчета средней квадратической погрешности определения координат характерных точек границ (Mt), с подставленными в такие формулы значениями и итоговые (вычисленные) значения Mt, м	Описание закрепления точки
	содержатся в Едином государственном реестре недвижимости		определены в результате выполнения комплексных кадастровых работ				
	X	Y	X	Y			
1	2	3	4	5	6	7	8
н213У	—	—	429 505,21	1 407 864,88	Метод спутниковых геодезических измерений (определений)	$\sqrt{(0,08^2 + 0,06^2)} = 0,10$	—
н208У	—	—	429 503,52	1 407 865,66			
н212У	—	—	429 497,21	1 407 868,30			
н211У	—	—	429 484,34	1 407 873,71			
н210У	—	—	429 474,65	1 407 877,67			
н209У	—	—	429 466,89	1 407 880,92			
н214У	—	—	429 458,50	1 407 857,99			
н215У	—	—	429 463,95	1 407 855,99			

1	2	3	4	5	6	7	8
н216У	—	—	429 485,95	1 407 847,20	Метод спутниковых геодезических измерений (определений)	$\sqrt{(0,08^2 + 0,06^2)} = 0,10$	—
н217У	—	—	429 481,77	1 407 838,13			
н218У	—	—	429 488,92	1 407 835,58			
н219У	—	—	429 496,24	1 407 851,94			
н220У	—	—	429 499,30	1 407 851,07			
н213У	—	—	429 505,21	1 407 864,88			

**2. Сведения о частях границ уточняемого земельного участка с кадастровым номером 34:26:130601:75 :**

Обозначение части границ		Горизонтальное проложение (S), м	Описание прохождения части границ	Сведения о согласовании местоположения границ (согласовано/спорное)
от т.	до т.			
1	2	3	4	5
н213У	н208У	1,86	—	согласовано
н208У	н212У	6,84		
н212У	н211У	13,96		
н211У	н210У	10,47		
н210У	н209У	8,41		
н209У	н214У	24,42		
н214У	н215У	5,81		
н215У	н216У	23,69		
н216У	н217У	9,99		
н217У	н218У	7,59		
н218У	н219У	17,92		
н219У	н220У	3,18		
н220У	н213У	15,02		

**3. Сведения о характеристиках уточняемого земельного участка с кадастровым номером 34:26:130601:75 :**

№ п/п	Наименование характеристики земельного участка	Значение характеристики
1	2	3

1	2	3
1.	Адрес земельного участка	—
1.1.	Сведения о местоположении земельного участка (при отсутствии адреса) в структурированном в соответствии с федеральной информационной адресной системой виде	Российская Федерация, Волгоградская область, Светлоярский р-н, Луговой п, Матросова ул, д 65а
1.2.	Дополнительные сведения о местоположении земельного участка	—
2.	Площадь земельного участка ± величина погрешности определения (вычисления) площади ( $P \pm \Delta P$ ), м <sup>2</sup>	1 027 ± 11,00
3.	Формула, примененная для вычисления предельной погрешности определения площади земельного участка, с подставленными значениями и итоговые (вычисленные) значения	$3,5*0,10*\sqrt{(1\ 027,00)} = 11$
4.	Площадь земельного участка согласно сведениям Единого государственного реестра недвижимости (Ркад), м <sup>2</sup>	1 000,00
5.	Оценка расхождения Р и Ркад ( $P - P_{кад}$ ), м <sup>2</sup>	27
6.	Предельный минимальный и максимальный размеры земельного участка (Рмин и Рмакс), м <sup>2</sup>	Рмин = 400 Рмакс = 25 000
7.	Вид (виды) разрешенного использования	земли для ведения личного подсобного хозяйства
7.1.	Дополнительные сведения об использовании земельного участка	—
8.	Кадастровый или иной государственный учетный номер (инвентарный) здания, сооружения, объекта незавершенного строительства, расположенного на земельном участке	34:26:130601:493
9.	Сведения о земельных участках (землях общего пользования, территории общего пользования), посредством которых обеспечивается доступ	Земли общего пользования
10.	Иные сведения	—
<b>4. Пояснения к сведениям об уточняемом земельном участке с кадастровым номером</b>		<b>34:26:130601:75</b> :
1.	—	—

**1. Сведения о характерных точках границ уточняемого земельного участка с кадастровым номером** 34:26:130601:76 :  
 Система координат МСК-34, зона 1 Зона № 1

Обозначение характерных точек границ	Координаты, м				Метод определения координат	Формулы, примененные для расчета средней квадратической погрешности определения координат характерных точек границ (Mt), с подставленными в такие формулы значениями и итоговые (вычисленные) значения Mt, м	Описание закрепления точки
	содержатся в Едином государственном реестре недвижимости		определены в результате выполнения комплексных кадастровых работ				
	X	Y	X	Y			
1	2	3	4	5	6	7	8
н208У	—	—	429 503,52	1 407 865,66	Метод спутниковых геодезических измерений (определений)	$\sqrt{(0,08^2 + 0,06^2)} = 0,10$	—
н181У	—	—	429 511,69	1 407 883,35			
н192У	—	—	429 509,61	1 407 884,28			
н191У	—	—	429 491,91	1 407 891,39			
н190У	—	—	429 488,33	1 407 892,59			
н189У	—	—	429 481,80	1 407 894,88			
н188У	—	—	429 473,43	1 407 898,01			
н209У	—	—	429 466,89	1 407 880,92			
н210У	—	—	429 474,65	1 407 877,67			
н211У	—	—	429 484,34	1 407 873,71			
н212У	—	—	429 497,21	1 407 868,30			
н208У	—	—	429 503,52	1 407 865,66			

**2. Сведения о частях границ уточняемого земельного участка с кадастровым номером 34:26:130601:76 :**

Обозначение части границ		Горизонтальное проложение (S), м	Описание прохождения части границ	Сведения о согласовании местоположения границ (согласовано/спорное)
от т.	до т.			
1	2	3	4	5
н208У	н181У	19,49	—	согласовано
н181У	н192У	2,28		
н192У	н191У	19,07		
н191У	н190У	3,78		
н190У	н189У	6,92		
н189У	н188У	8,94		
н188У	н209У	18,30		
н209У	н210У	8,41		
н210У	н211У	10,47		
н211У	н212У	13,96		
н212У	н208У	6,84		

**3. Сведения о характеристиках уточняемого земельного участка с кадастровым номером 34:26:130601:76 :**

№ п/п	Наименование характеристики земельного участка	Значение характеристики
1	2	3
1.	Адрес земельного участка	—
1.1.	Сведения о местоположении земельного участка (при отсутствии адреса) в структурированном в соответствии с федеральной информационной адресной системой виде	Российская Федерация, Волгоградская область, Светлоярский р-н, Луговой п, Матросова ул, д 65
1.2.	Дополнительные сведения о местоположении земельного участка	—
2.	Площадь земельного участка ± величина погрешности определения (вычисления) площади ( $P \pm \Delta P$ ), м <sup>2</sup>	769 ± 10,00
3.	Формула, примененная для вычисления предельной погрешности определения площади земельного участка, с подставленными значениями и итоговые (вычисленные) значения	$3,5*0,10*\sqrt{(769,00)} = 10$
4.	Площадь земельного участка согласно сведениям Единого государственного реестра недвижимости (Ркад), м <sup>2</sup>	769,00
5.	Оценка расхождения Р и Ркад ( $P - P_{кад}$ ), м <sup>2</sup>	0
6.	Предельный минимальный и максимальный размеры земельного участка (Рмин и Рмакс), м <sup>2</sup>	Рмин = 400 Рмакс = 25 000

1	2	3
7.	Вид (виды) разрешенного использования	земли для ведения личного подсобного хозяйства
7.1.	Дополнительные сведения об использовании земельного участка	—
8.	Кадастровый или иной государственный учетный номер (инвентарный) здания, сооружения, объекта незавершенного строительства, расположенного на земельном участке	—
9.	Сведения о земельных участках (землях общего пользования, территории общего пользования), посредством которых обеспечивается доступ	Земли общего пользования
10.	Иные сведения	—

**4. Пояснения к сведениям об уточняемом земельном участке с кадастровым номером** 34:26:130601:76 :

1.	—
----	---

**1. Сведения о характерных точках границ уточняемого земельного участка с кадастровым номером** 34:26:130601:77 :

Система координат МСК-34, зона 1 Зона № 1

Обозначение характерных точек границ	Координаты, м				Метод определения координат	Формулы, примененные для расчета средней квадратической погрешности определения координат характерных точек границ (Mt), с подставленными в такие формулы значениями и итоговые (вычисленные) значения Mt, м	Описание закрепления точки
	содержатся в Едином государственном реестре недвижимости		определены в результате выполнения комплексных кадастровых работ				
	X	Y	X	Y			
1	2	3	4	5	6	7	8
н181У	—	—	429 511,69	1 407 883,35	Метод спутниковых геодезических измерений (определений)	$\sqrt{(0,08^2 + 0,06^2)} = 0,10$	—
н182У	—	—	429 513,46	1 407 882,67			
н183У	—	—	429 516,77	1 407 890,17			
н184У	—	—	429 524,08	1 407 887,45			
н185У	—	—	429 528,74	1 407 899,65			
н186У	—	—	429 531,55	1 407 906,63			

1	2	3	4	5	6	7	8
н167У	—	—	429 533,07	1 407 910,89	Метод спутниковых геодезических измерений (определений)	$\sqrt{(0,08^2 + 0,06^2)} = 0,10$	—
н166У	—	—	429 519,08	1 407 915,22			
н165У	—	—	429 497,11	1 407 922,24			
н164У	—	—	429 492,40	1 407 924,11			
н163У	—	—	429 484,41	1 407 927,06			
н187У	—	—	429 475,02	1 407 903,40			
н188У	—	—	429 473,43	1 407 898,01			
н189У	—	—	429 481,80	1 407 894,88			
н190У	—	—	429 488,33	1 407 892,59			
н191У	—	—	429 491,91	1 407 891,39			
н192У	—	—	429 509,61	1 407 884,28			
н181У	—	—	429 511,69	1 407 883,35			

**2. Сведения о частях границ уточняемого земельного участка с кадастровым номером 34:26:130601:77 :**

Обозначение части границ		Горизонтальное проложение (S), м	Описание прохождения части границ	Сведения о согласовании местоположения границ (согласовано/спорное)
от т.	до т.			
1	2	3	4	5
н181У	н182У	1,90	—	согласовано
н182У	н183У	8,20		
н183У	н184У	7,80		
н184У	н185У	13,06		
н185У	н186У	7,52		
н186У	н167У	4,52		
н167У	н166У	14,64		

1	2	3	4	5
н166У	н165У	23,06	—	согласовано
н165У	н164У	5,07		
н164У	н163У	8,52		
н163У	н187У	25,46		
н187У	н188У	5,62		
н188У	н189У	8,94		
н189У	н190У	6,92		
н190У	н191У	3,78		
н191У	н192У	19,07		
н192У	н181У	2,28		

**3. Сведения о характеристиках уточняемого земельного участка с кадастровым номером 34:26:130601:77 :**

№ п/п	Наименование характеристики земельного участка	Значение характеристики
1	2	3
1.	Адрес земельного участка	—
1.1.	Сведения о местоположении земельного участка (при отсутствии адреса) в структурированном в соответствии с федеральной информационной адресной системой виде	Российская Федерация, Волгоградская область, Светлоярский р-н, Луговой п, Матросова ул, д 63
1.2.	Дополнительные сведения о местоположении земельного участка	—
2.	Площадь земельного участка ± величина погрешности определения (вычисления) площади ( $P \pm \Delta P$ ), м <sup>2</sup>	1 565 ± 14,00
3.	Формула, примененная для вычисления предельной погрешности определения площади земельного участка, с подставленными значениями и итоговые (вычисленные) значения	$3,5 * 0,10 * \sqrt{(1\ 565,00)} = 14$
4.	Площадь земельного участка согласно сведениям Единого государственного реестра недвижимости (Ркад), м <sup>2</sup>	1 500,00
5.	Оценка расхождения Р и Ркад ( $P - P_{кад}$ ), м <sup>2</sup>	65
6.	Предельный минимальный и максимальный размеры земельного участка ( $P_{мин}$ и $P_{макс}$ ), м <sup>2</sup>	$P_{мин} = 400$ $P_{макс} = 25\ 000$
7.	Вид (виды) разрешенного использования	земли для ведения личного подсобного хозяйства
7.1.	Дополнительные сведения об использовании земельного участка	—
8.	Кадастровый или иной государственный учетный номер (инвентарный) здания, сооружения, объекта незавершенного строительства, расположенного на земельном участке	34:26:130601:193



1	2	3
9.	Сведения о земельных участках (землях общего пользования, территории общего пользования), посредством которых обеспечивается доступ	Земли общего пользования
10.	Иные сведения	—

**4. Пояснения к сведениям об уточняемом земельном участке с кадастровым номером 34:26:130601:77 :**

1.	—
----	---

**1. Сведения о характерных точках границ уточняемого земельного участка с кадастровым номером 34:26:130601:78 :**  
Система координат МСК-34, зона 1 Зона № 1

Обозначение характерных точек границ	Координаты, м				Метод определения координат	Формулы, примененные для расчета средней квадратической погрешности определения координат характерных точек границ (Mt), с подставленными в такие формулы значениями и итоговые (вычисленные) значения Mt, м	Описание закрепления точки
	содержатся в Едином государственном реестре недвижимости		определены в результате выполнения комплексных кадастровых работ				
	X	Y	X	Y			
1	2	3	4	5	6	7	8
н168У	—	—	429 474,69	1 407 934,65	Метод спутниковых геодезических измерений (определений)	$\sqrt{(0,08^2 + 0,06^2)} = 0,10$	—
н129У	—	—	429 486,96	1 407 965,72			
н134У	—	—	429 463,29	1 407 973,42			
н133У	—	—	429 432,00	1 407 980,44			
н132У	—	—	429 421,59	1 407 980,31			
н169У	—	—	429 418,06	1 407 970,94			
н170У	—	—	429 430,22	1 407 966,36			
н171У	—	—	429 426,03	1 407 955,10			

1	2	3	4	5	6	7	8
н168У	—	—	429 474,69	1 407 934,65	Метод спутниковых геодезических измерений (определений)	$\sqrt{(0,08^2 + 0,06^2)} = 0,10$	—

**2. Сведения о частях границ уточняемого земельного участка с кадастровым номером** 34:26:130601:78 :

Обозначение части границ		Горизонтальное проложение (S), м	Описание прохождения части границ	Сведения о согласовании местоположения границ (согласовано/спорное)
от т.	до т.			
1	2	3	4	5
н168У	н129У	33,41	—	согласовано
н129У	н134У	24,89		
н134У	н133У	32,07		
н133У	н132У	10,41		
н132У	н169У	10,01		
н169У	н170У	12,99		
н170У	н171У	12,01		
н171У	н168У	52,78		

**3. Сведения о характеристиках уточняемого земельного участка с кадастровым номером** 34:26:130601:78 :

№ п/п	Наименование характеристики земельного участка	Значение характеристики
1	2	3
1.	Адрес земельного участка	—
1.1.	Сведения о местоположении земельного участка (при отсутствии адреса) в структурированном в соответствии с федеральной информационной адресной системой виде	Российская Федерация, Волгоградская область, Светлоярский р-н, Луговой п, Матросова ул, д 62
1.2.	Дополнительные сведения о местоположении земельного участка	—
2.	Площадь земельного участка ± величина погрешности определения (вычисления) площади ( $P \pm \Delta P$ ), м <sup>2</sup>	1 778 ± 15,00
3.	Формула, примененная для вычисления предельной погрешности определения площади земельного участка, с подставленными значениями и итоговые (вычисленные) значения	$3,5 * 0,10 * \sqrt{(1\ 778,00)} = 15$
4.	Площадь земельного участка согласно сведениям Единого государственного реестра недвижимости (Ркад), м <sup>2</sup>	1 300,00
5.	Оценка расхождения Р и Ркад ( $P - P_{кад}$ ), м <sup>2</sup>	478
6.	Предельный минимальный и максимальный размеры земельного участка (Рмин и Рмакс), м <sup>2</sup>	Рмин = 400 Рмакс = 25 000

1	2	3
7.	Вид (виды) разрешенного использования	земли для ведения личного подсобного хозяйства
7.1.	Дополнительные сведения об использовании земельного участка	—
8.	Кадастровый или иной государственный учетный номер (инвентарный) здания, сооружения, объекта незавершенного строительства, расположенного на земельном участке	34:26:130601:421
9.	Сведения о земельных участках (землях общего пользования, территории общего пользования), посредством которых обеспечивается доступ	Земли общего пользования
10.	Иные сведения	—

**4. Пояснения к сведениям об уточняемом земельном участке с кадастровым номером** 34:26:130601:78 :

1.	—
----	---

**1. Сведения о характерных точках границ уточняемого земельного участка с кадастровым номером** 34:26:130601:79 :

Система координат МСК-34, зона 1 Зона № 1

Обозначение характерных точек границ	Координаты, м				Метод определения координат	Формулы, примененные для расчета средней квадратической погрешности определения координат характерных точек границ (Mt), с подставленными в такие формулы значениями и итоговые (вычисленные) значения Mt, м	Описание закрепления точки
	содержатся в Едином государственном реестре недвижимости		определены в результате выполнения комплексных кадастровых работ				
	X	Y	X	Y			
1	2	3	4	5	6	7	8
н156У	—	—	429 554,14	1 407 904,26	Метод спутниковых геодезических измерений (определений)	$\sqrt{(0,08^2 + 0,06^2)} = 0,10$	—
н157У	—	—	429 556,50	1 407 910,49			
н158У	—	—	429 558,30	1 407 915,24			
н159У	—	—	429 552,15	1 407 915,24			
н160У	—	—	429 554,14	1 407 920,10			
н161У	—	—	429 548,07	1 407 922,59			

1	2	3	4	5	6	7	8
н135У	—	—	429 548,80	1 407 924,38	Метод спутниковых геодезических измерений (определений)	$\sqrt{(0,08^2 + 0,06^2)} = 0,10$	—
н142У	—	—	429 522,12	1 407 935,32			
н141У	—	—	429 520,49	1 407 931,36			
н140У	—	—	429 505,12	1 407 936,92			
н139У	—	—	429 498,59	1 407 939,45			
н138У	—	—	429 490,02	1 407 942,77			
н162У	—	—	429 489,02	1 407 940,11			
н163У	—	—	429 484,41	1 407 927,06			
н164У	—	—	429 492,40	1 407 924,11			
н165У	—	—	429 497,11	1 407 922,24			
н166У	—	—	429 519,08	1 407 915,22			
н167У	—	—	429 533,07	1 407 910,89			
н156У	—	—	429 554,14	1 407 904,26			

**2. Сведения о частях границ уточняемого земельного участка с кадастровым номером 34:26:130601:79 :**

Обозначение части границ		Горизонтальное проложение (S), м	Описание прохождения части границ	Сведения о согласовании местоположения границ (согласовано/спорное)
от т.	до т.			
1	2	3	4	5
н156У	н157У	6,66	—	согласовано
н157У	н158У	5,08		
н158У	н159У	6,15		
н159У	н160У	5,25		
н160У	н161У	6,56		

1	2	3	4	5
н161У	н135У	1,93	—	согласовано
н135У	н142У	28,84		
н142У	н141У	4,28		
н141У	н140У	16,34		
н140У	н139У	7,00		
н139У	н138У	9,19		
н138У	н162У	2,84		
н162У	н163У	13,84		
н163У	н164У	8,52		
н164У	н165У	5,07		
н165У	н166У	23,06		
н166У	н167У	14,64		
н167У	н156У	22,09		

**3. Сведения о характеристиках уточняемого земельного участка с кадастровым номером** 34:26:130601:79 :

№ п/п	Наименование характеристики земельного участка	Значение характеристики
1	2	3
1.	Адрес земельного участка	—
1.1.	Сведения о местоположении земельного участка (при отсутствии адреса) в структурированном в соответствии с федеральной информационной адресной системой виде	Российская Федерация, Волгоградская область, Светлоярский р-н, Луговой п, Матросова ул, д 61/2
1.2.	Дополнительные сведения о местоположении земельного участка	—
2.	Площадь земельного участка ± величина погрешности определения (вычисления) площади ( $P \pm \Delta P$ ), м <sup>2</sup>	1 236 ± 12,00
3.	Формула, примененная для вычисления предельной погрешности определения площади земельного участка, с подставленными значениями и итоговые (вычисленные) значения	$3,5*0,10*\sqrt{(1\ 236,00)} = 12$
4.	Площадь земельного участка согласно сведениям Единого государственного реестра недвижимости (Ркад), м <sup>2</sup>	900,00
5.	Оценка расхождения Р и Ркад ( $P - P_{кад}$ ), м <sup>2</sup>	336
6.	Предельный минимальный и максимальный размеры земельного участка (Рмин и Рмакс), м <sup>2</sup>	Рмин = 400 Рмакс = 25 000
7.	Вид (виды) разрешенного использования	земли для ведения личного подсобного хозяйства

1	2	3
7.1.	Дополнительные сведения об использовании земельного участка	—
8.	Кадастровый или иной государственный учетный номер (инвентарный) здания, сооружения, объекта незавершенного строительства, расположенного на земельном участке	34:26:130601:445
9.	Сведения о земельных участках (землях общего пользования, территории общего пользования), посредством которых обеспечивается доступ	Земли общего пользования
10.	Иные сведения	—

**4. Пояснения к сведениям об уточняемом земельном участке с кадастровым номером** 34:26:130601:79 :

1.	—
----	---

**1. Сведения о характерных точках границ уточняемого земельного участка с кадастровым номером** 34:26:130601:80 :  
Система координат МСК-34, зона 1 Зона № 1

Обозначение характерных точек границ	Координаты, м				Метод определения координат	Формулы, примененные для расчета средней квадратической погрешности определения координат характерных точек границ (Mt), с подставленными в такие формулы значениями и итоговые (вычисленные) значения Mt, м	Описание закрепления точки
	содержатся в Едином государственном реестре недвижимости		определены в результате выполнения комплексных кадастровых работ				
	X	Y	X	Y			
1	2	3	4	5	6	7	8
н135У	—	—	429 548,80	1 407 924,38	Метод спутниковых геодезических измерений (определений)	$\sqrt{(0,08^2 + 0,06^2)} = 0,10$	—
н136У	—	—	429 551,85	1 407 931,82			
н123У	—	—	429 543,60	1 407 935,61			
н128У	—	—	429 495,39	1 407 956,04			
н137У	—	—	429 493,65	1 407 951,95			
н138У	—	—	429 490,02	1 407 942,77			

1	2	3	4	5	6	7	8
н139У	—	—	429 498,59	1 407 939,45	Метод спутниковых геодезических измерений (определений)	$\sqrt{(0,08^2 + 0,06^2)} = 0,10$	—
н140У	—	—	429 505,12	1 407 936,92			
н141У	—	—	429 520,49	1 407 931,36			
н142У	—	—	429 522,12	1 407 935,32			
н135У	—	—	429 548,80	1 407 924,38			

**2. Сведения о частях границ уточняемого земельного участка с кадастровым номером** 34:26:130601:80 :

Обозначение части границ		Горизонтальное проложение (S), м	Описание прохождения части границ	Сведения о согласовании местоположения границ (согласовано/спорное)
от т.	до т.			
1	2	3	4	5
н135У	н136У	8,04	—	согласовано
н136У	н123У	9,08		
н123У	н128У	52,36		
н128У	н137У	4,44		
н137У	н138У	9,87		
н138У	н139У	9,19		
н139У	н140У	7,00		
н140У	н141У	16,34		
н141У	н142У	4,28		
н142У	н135У	28,84		

**3. Сведения о характеристиках уточняемого земельного участка с кадастровым номером** 34:26:130601:80 :

№ п/п	Наименование характеристики земельного участка	Значение характеристики
1	2	3
1.	Адрес земельного участка	—
1.1.	Сведения о местоположении земельного участка (при отсутствии адреса) в структурированном в соответствии с федеральной информационной адресной системой виде	Российская Федерация, Волгоградская область, Светлоярский р-н, Луговой п, Матросова ул, д 61/1
1.2.	Дополнительные сведения о местоположении земельного участка	—





1	2	3	4	5	6	7	8
н129У	—	—	429 486,96	1 407 965,72	Метод спутниковых геодезических измерений (определений)	$\sqrt{(0,08^2 + 0,06^2)} = 0,10$	—
н130У	—	—	429 493,82	1 407 985,44			
н118У	—	—	429 494,99	1 407 987,46			
н122У	—	—	429 465,36	1 408 000,49			
н121У	—	—	429 431,91	1 408 010,42			
н131У	—	—	429 424,46	1 407 998,10			
н132У	—	—	429 421,59	1 407 980,31			
н133У	—	—	429 432,00	1 407 980,44			
н134У	—	—	429 463,29	1 407 973,42			
н129У	—	—	429 486,96	1 407 965,72			

**2. Сведения о частях границ уточняемого земельного участка с кадастровым номером 34:26:130601:81 :**

Обозначение части границ		Горизонтальное проложение (S), м	Описание прохождения части границ	Сведения о согласовании местоположения границ (согласовано/спорное)
от т.	до т.			
1	2	3	4	5
н129У	н130У	20,88	—	согласовано
н130У	н118У	2,33		
н118У	н122У	32,37		
н122У	н121У	34,89		
н121У	н131У	14,40		
н131У	н132У	18,02		
н132У	н133У	10,41		
н133У	н134У	32,07		
н134У	н129У	24,89		

**3. Сведения о характеристиках уточняемого земельного участка с кадастровым номером 34:26:130601:81 :**

№ п/п	Наименование характеристики земельного участка	Значение характеристики
1	2	3
1.	Адрес земельного участка	—
1.1.	Сведения о местоположении земельного участка (при отсутствии адреса) в структурированном в соответствии с федеральной информационной адресной системой виде	Российская Федерация, Волгоградская область, Светлоярский р-н, Луговой п, Матросова ул, д 60
1.2.	Дополнительные сведения о местоположении земельного участка	—
2.	Площадь земельного участка ± величина погрешности определения (вычисления) площади ( $P \pm \Delta P$ ), м <sup>2</sup>	1 835 ± 15,00
3.	Формула, примененная для вычисления предельной погрешности определения площади земельного участка, с подставленными значениями и итоговые (вычисленные) значения	$3,5*0,10*\sqrt{(1\ 835,00)} = 15$
4.	Площадь земельного участка согласно сведениям Единого государственного реестра недвижимости ( $P_{\text{кад}}$ ), м <sup>2</sup>	1 700,00
5.	Оценка расхождения $P$ и $P_{\text{кад}}$ ( $P - P_{\text{кад}}$ ), м <sup>2</sup>	135
6.	Предельный минимальный и максимальный размеры земельного участка ( $P_{\text{мин}}$ и $P_{\text{макс}}$ ), м <sup>2</sup>	$P_{\text{мин}} = 400$ $P_{\text{макс}} = 25\ 000$
7.	Вид (виды) разрешенного использования	земли для ведения личного подсобного хозяйства
7.1.	Дополнительные сведения об использовании земельного участка	—
8.	Кадастровый или иной государственный учетный номер (инвентарный) здания, сооружения, объекта незавершенного строительства, расположенного на земельном участке	34:26:130601:220
9.	Сведения о земельных участках (землях общего пользования, территории общего пользования), посредством которых обеспечивается доступ	Земли общего пользования
10.	Иные сведения	—

**4. Пояснения к сведениям об уточняемом земельном участке с кадастровым номером 34:26:130601:81 :**

1.	—
----	---

**1. Сведения о характерных точках границ уточняемого земельного участка с кадастровым номером** 34:26:130601:82 :  
 Система координат МСК-34, зона 1 Зона № 1

Обозначение характерных точек границ	Координаты, м				Метод определения координат	Формулы, примененные для расчета средней квадратической погрешности определения координат характерных точек границ (Mt), с подставленными в такие формулы значениями и итоговые (вычисленные) значения Mt, м	Описание закрепления точки
	содержатся в Едином государственном реестре недвижимости		определены в результате выполнения комплексных кадастровых работ				
	X	Y	X	Y			
1	2	3	4	5	6	7	8
н123У	—	—	429 543,60	1 407 935,61	Метод спутниковых геодезических измерений (определений)	$\sqrt{(0,08^2 + 0,06^2)} = 0,10$	—
н124У	—	—	429 551,71	1 407 954,74			
н125У	—	—	429 555,77	1 407 953,02			
н117У	—	—	429 559,80	1 407 966,71			
н110У	—	—	429 549,54	1 407 970,18			
н109У	—	—	429 526,66	1 407 977,51			
н108У	—	—	429 505,93	1 407 984,46			
н126У	—	—	429 503,01	1 407 976,62			
н127У	—	—	429 499,47	1 407 966,76			
н128У	—	—	429 495,39	1 407 956,04			
н123У	—	—	429 543,60	1 407 935,61			

**2. Сведения о частях границ уточняемого земельного участка с кадастровым номером 34:26:130601:82 :**

Обозначение части границ		Горизонтальное проложение (S), м	Описание прохождения части границ	Сведения о согласовании местоположения границ (согласовано/спорное)
от т.	до т.			
1	2	3	4	5
н123У	н124У	20,78	—	согласовано
н124У	н125У	4,41		
н125У	н117У	14,27		
н117У	н110У	10,83		
н110У	н109У	24,03		
н109У	н108У	21,86		
н108У	н126У	8,37		
н126У	н127У	10,48		
н127У	н128У	11,47		
н128У	н123У	52,36		

**3. Сведения о характеристиках уточняемого земельного участка с кадастровым номером 34:26:130601:82 :**

№ п/п	Наименование характеристики земельного участка	Значение характеристики
1	2	3
1.	Адрес земельного участка	—
1.1.	Сведения о местоположении земельного участка (при отсутствии адреса) в структурированном в соответствии с федеральной информационной адресной системой виде	Российская Федерация, Волгоградская область, Светлоярский р-н, Луговой п, Матросова ул, д 59
1.2.	Дополнительные сведения о местоположении земельного участка	—
2.	Площадь земельного участка ± величина погрешности определения (вычисления) площади ( $P \pm \Delta P$ ), м <sup>2</sup>	1 775 ± 15,00
3.	Формула, примененная для вычисления предельной погрешности определения площади земельного участка, с подставленными значениями и итоговые (вычисленные) значения	$3,5 * 0,10 * \sqrt{(1\ 775,00)} = 15$
4.	Площадь земельного участка согласно сведениям Единого государственного реестра недвижимости (Ркад), м <sup>2</sup>	1 700,00
5.	Оценка расхождения Р и Ркад ( $P - P_{кад}$ ), м <sup>2</sup>	75
6.	Предельный минимальный и максимальный размеры земельного участка (Рмин и Рмакс), м <sup>2</sup>	Рмин = 400 Рмакс = 25 000
7.	Вид (виды) разрешенного использования	земли для ведения личного подсобного хозяйства

1	2	3
7.1.	Дополнительные сведения об использовании земельного участка	—
8.	Кадастровый или иной государственный учетный номер (инвентарный) здания, сооружения, объекта незавершенного строительства, расположенного на земельном участке	—
9.	Сведения о земельных участках (землях общего пользования, территории общего пользования), посредством которых обеспечивается доступ	Земли общего пользования
10.	Иные сведения	—

**4. Пояснения к сведениям об уточняемом земельном участке с кадастровым номером** 34:26:130601:82 :

1.	—
----	---

**1. Сведения о характерных точках границ уточняемого земельного участка с кадастровым номером** 34:26:130601:83 :  
Система координат МСК-34, зона 1 Зона № 1

Обозначение характерных точек границ	Координаты, м				Метод определения координат	Формулы, примененные для расчета средней квадратической погрешности определения координат характерных точек границ (Mt), с подставленными в такие формулы значениями и итоговые (вычисленные) значения Mt, м	Описание закрепления точки
	содержатся в Едином государственном реестре недвижимости		определены в результате выполнения комплексных кадастровых работ				
	X	Y	X	Y			
1	2	3	4	5	6	7	8
н118У	—	—	429 494,99	1 407 987,46	Метод спутниковых геодезических измерений (определений)	$\sqrt{(0,08^2 + 0,06^2)} = 0,10$	—
н119У	—	—	429 501,92	1 408 007,82			
н90У	—	—	429 500,55	1 408 013,24			
н99У	—	—	429 461,55	1 408 028,95			
н98У	—	—	429 442,13	1 408 034,67			
н120У	—	—	429 430,48	1 408 012,12			

1	2	3	4	5	6	7	8
н121У	—	—	429 431,91	1 408 010,42	Метод спутниковых геодезических измерений (определений)	$\sqrt{(0,08^2 + 0,06^2)} = 0,10$	—
н122У	—	—	429 465,36	1 408 000,49			
н118У	—	—	429 494,99	1 407 987,46			

**2. Сведения о частях границ уточняемого земельного участка с кадастровым номером** 34:26:130601:83 :

Обозначение части границ		Горизонтальное проложение (S), м	Описание прохождения части границ	Сведения о согласовании местоположения границ (согласовано/спорное)
от т.	до т.			
1	2	3	4	5
н118У	н119У	21,51	—	согласовано
н119У	н90У	5,59		
н90У	н99У	42,05		
н99У	н98У	20,24		
н98У	н120У	25,38		
н120У	н121У	2,22		
н121У	н122У	34,89		
н122У	н118У	32,37		

**3. Сведения о характеристиках уточняемого земельного участка с кадастровым номером** 34:26:130601:83 :

№ п/п	Наименование характеристики земельного участка	Значение характеристики
1	2	3
1.	Адрес земельного участка	—
1.1.	Сведения о местоположении земельного участка (при отсутствии адреса) в структурированном в соответствии с федеральной информационной адресной системой виде	Российская Федерация, Волгоградская область, Светлоярский р-н, Луговой п, Матросова ул, д 58
1.2.	Дополнительные сведения о местоположении земельного участка	—
2.	Площадь земельного участка ± величина погрешности определения (вычисления) площади ( $P \pm \Delta P$ ), м <sup>2</sup>	1 724 ± 15,00
3.	Формула, примененная для вычисления предельной погрешности определения площади земельного участка, с подставленными значениями и итоговые (вычисленные) значения	$3,5 * 0,10 * \sqrt{(1\ 724,00)} = 15$

1	2	3
4.	Площадь земельного участка согласно сведениям Единого государственного реестра недвижимости (Ркад), м <sup>2</sup>	1 770,00
5.	Оценка расхождения Р и Ркад (Р - Ркад), м <sup>2</sup>	46
6.	Предельный минимальный и максимальный размеры земельного участка (Рмин и Рмакс), м <sup>2</sup>	Рмин = 400 Рмакс = 25 000
7.	Вид (виды) разрешенного использования	земли для ведения личного подсобного хозяйства
7.1.	Дополнительные сведения об использовании земельного участка	—
8.	Кадастровый или иной государственный учетный номер (инвентарный) здания, сооружения, объекта незавершенного строительства, расположенного на земельном участке	34:26:130601:217
9.	Сведения о земельных участках (землях общего пользования, территории общего пользования), посредством которых обеспечивается доступ	Земли общего пользования
10.	Иные сведения	—

**4. Пояснения к сведениям об уточняемом земельном участке с кадастровым номером 34:26:130601:83 :**

1.	—
----	---

**1. Сведения о характерных точках границ уточняемого земельного участка с кадастровым номером 34:26:130601:84 :**  
Система координат МСК-34, зона 1 Зона № 1

Обозначение характерных точек границ	Координаты, м				Метод определения координат	Формулы, примененные для расчета средней квадратической погрешности определения координат характерных точек границ (Mt), с подставленными в такие формулы значениями и итоговые (вычисленные) значения Mt, м	Описание закрепления точки
	содержатся в Едином государственном реестре недвижимости		определены в результате выполнения комплексных кадастровых работ				
	X	Y	X	Y			
1	2	3	4	5	6	7	8
n111У	—	—	429 561,99	1 407 972,80	Метод спутниковых геодезических измерений (определений)	$\sqrt{(0,08^2 + 0,06^2)} = 0,10$	—
n112У	—	—	429 565,12	1 407 981,97			
n113У	—	—	429 551,49	1 407 992,26			

1	2	3	4	5	6	7	8
н114У	—	—	429 540,96	1 407 999,01	Метод спутниковых геодезических измерений (определений)	$\sqrt{(0,08^2 + 0,06^2)} = 0,10$	—
н115У	—	—	429 518,08	1 408 007,16			
н116У	—	—	429 514,83	1 408 008,16			
н107У	—	—	429 511,62	1 407 999,53			
н106У	—	—	429 519,85	1 407 995,68			
н105У	—	—	429 526,38	1 407 993,15			
н104У	—	—	429 553,38	1 407 982,90			
н110У	—	—	429 549,54	1 407 970,18			
н117У	—	—	429 559,80	1 407 966,71			
н111У	—	—	429 561,99	1 407 972,80			

**2. Сведения о частях границ уточняемого земельного участка с кадастровым номером 34:26:130601:84 :**

Обозначение части границ		Горизонтальное проложение (S), м	Описание прохождения части границ	Сведения о согласовании местоположения границ (согласовано/спорное)
от т.	до т.			
1	2	3	4	5
н111У	н112У	9,69	—	согласовано
н112У	н113У	17,08		
н113У	н114У	12,51		
н114У	н115У	24,29		
н115У	н116У	3,40		
н116У	н107У	9,21		
н107У	н106У	9,09		
н106У	н105У	7,00		
н105У	н104У	28,88		
н104У	н110У	13,29		



1	2	3	4	5
н110У	н117У	10,83	—	согласовано
н117У	н111У	6,47	—	

**3. Сведения о характеристиках уточняемого земельного участка с кадастровым номером** 34:26:130601:84 :

№ п/п	Наименование характеристики земельного участка	Значение характеристики
1	2	3
1.	Адрес земельного участка	—
1.1.	Сведения о местоположении земельного участка (при отсутствии адреса) в структурированном в соответствии с федеральной информационной адресной системой виде	Российская Федерация, Волгоградская область, Светлоярский р-н, Луговой п, Матросова ул, д 57а
1.2.	Дополнительные сведения о местоположении земельного участка	—
2.	Площадь земельного участка ± величина погрешности определения (вычисления) площади ( $P \pm \Delta P$ ), м <sup>2</sup>	636 ± 9,00
3.	Формула, примененная для вычисления предельной погрешности определения площади земельного участка, с подставленными значениями и итоговые (вычисленные) значения	$3,5 * 0,10 * \sqrt{(636,00)} = 9$
4.	Площадь земельного участка согласно сведениям Единого государственного реестра недвижимости (Ркад), м <sup>2</sup>	700,00
5.	Оценка расхождения Р и Ркад ( $P - P_{кад}$ ), м <sup>2</sup>	64
6.	Предельный минимальный и максимальный размеры земельного участка (Рмин и Рмакс), м <sup>2</sup>	Рмин = 400 Рмакс = 25 000
7.	Вид (виды) разрешенного использования	земли для ведения личного подсобного хозяйства
7.1.	Дополнительные сведения об использовании земельного участка	—
8.	Кадастровый или иной государственный учетный номер (инвентарный) здания, сооружения, объекта незавершенного строительства, расположенного на земельном участке	—
9.	Сведения о земельных участках (землях общего пользования, территории общего пользования), посредством которых обеспечивается доступ	Земли общего пользования
10.	Иные сведения	—

**4. Пояснения к сведениям об уточняемом земельном участке с кадастровым номером** 34:26:130601:84 :

1.	—
----	---

1. Сведения о характерных точках границ уточняемого земельного участка с кадастровым номером <u>34:26:130601:86</u> :					Система координат <u>МСК-34, зона 1</u> Зона № <u>1</u>		
Обозначение характерных точек границ	Координаты, м				Метод определения координат	Формулы, примененные для расчета средней квадратической погрешности определения координат характерных точек границ (Mt), с подставленными в такие формулы значениями и итоговые (вычисленные) значения Mt, м	Описание закрепления точки
	содержатся в Едином государственном реестре недвижимости		определены в результате выполнения комплексных кадастровых работ				
	X	Y	X	Y			
1	2	3	4	5	6	7	8
н90У	—	—	429 500,55	1 408 013,24	Метод спутниковых геодезических измерений (определений)	$\sqrt{(0,08^2 + 0,06^2)} = 0,10$	—
н91У	—	—	429 503,32	1 408 014,56			
н92У	—	—	429 503,91	1 408 016,09			
н93У	—	—	429 512,53	1 408 038,08			
н94У	—	—	429 454,82	1 408 060,69			
н95У	—	—	429 452,49	1 408 056,22			
н96У	—	—	429 447,65	1 408 046,91			
н97У	—	—	429 438,98	1 408 036,96			
н98У	—	—	429 442,13	1 408 034,67			
н99У	—	—	429 461,55	1 408 028,95			
н90У	—	—	429 500,55	1 408 013,24			

**2. Сведения о частях границ уточняемого земельного участка с кадастровым номером 34:26:130601:86 :**

Обозначение части границ		Горизонтальное проложение (S), м	Описание прохождения части границ	Сведения о согласовании местоположения границ (согласовано/спорное)
от т.	до т.			
1	2	3	4	5
н90У	н91У	3,07	—	согласовано
н91У	н92У	1,64		
н92У	н93У	23,62		
н93У	н94У	61,98		
н94У	н95У	5,04		
н95У	н96У	10,49		
н96У	н97У	13,20		
н97У	н98У	3,89		
н98У	н99У	20,24		
н99У	н90У	42,05		

**3. Сведения о характеристиках уточняемого земельного участка с кадастровым номером 34:26:130601:86 :**

№ п/п	Наименование характеристики земельного участка	Значение характеристики
1	2	3
1.	Адрес земельного участка	—
1.1.	Сведения о местоположении земельного участка (при отсутствии адреса) в структурированном в соответствии с федеральной информационной адресной системой виде	Российская Федерация, Волгоградская область, Светлоярский р-н, Луговой п, Матросова ул, д 56
1.2.	Дополнительные сведения о местоположении земельного участка	—
2.	Площадь земельного участка ± величина погрешности определения (вычисления) площади ( $P \pm \Delta P$ ), м <sup>2</sup>	1 765 ± 15,00
3.	Формула, примененная для вычисления предельной погрешности определения площади земельного участка, с подставленными значениями и итоговые (вычисленные) значения	$3,5 * 0,10 * \sqrt{(1\ 765,00)} = 15$
4.	Площадь земельного участка согласно сведениям Единого государственного реестра недвижимости (Ркад), м <sup>2</sup>	2 100,00
5.	Оценка расхождения Р и Ркад ( $P - P_{кад}$ ), м <sup>2</sup>	335
6.	Предельный минимальный и максимальный размеры земельного участка (Рмин и Рмакс), м <sup>2</sup>	Рмин = 400 Рмакс = 25 000
7.	Вид (виды) разрешенного использования	земли для ведения личного подсобного хозяйства

1	2	3
7.1.	Дополнительные сведения об использовании земельного участка	—
8.	Кадастровый или иной государственный учетный номер (инвентарный) здания, сооружения, объекта незавершенного строительства, расположенного на земельном участке	34:26:130601:448
9.	Сведения о земельных участках (землях общего пользования, территории общего пользования), посредством которых обеспечивается доступ	Земли общего пользования
10.	Иные сведения	—

**4. Пояснения к сведениям об уточняемом земельном участке с кадастровым номером** 34:26:130601:86 :

1.	—
----	---

**1. Сведения о характерных точках границ уточняемого земельного участка с кадастровым номером** 34:26:130601:88 :  
Система координат МСК-34, зона 1 Зона № 1

Обозначение характерных точек границ	Координаты, м				Метод определения координат	Формулы, примененные для расчета средней квадратической погрешности определения координат характерных точек границ (Mt), с подставленными в такие формулы значениями и итоговые (вычисленные) значения Mt, м	Описание закрепления точки
	содержатся в Едином государственном реестре недвижимости		определены в результате выполнения комплексных кадастровых работ				
	X	Y	X	Y			
1	2	3	4	5	6	7	8
н65У	—	—	429 523,77	1 408 073,36	Метод спутниковых геодезических измерений (определений)	$\sqrt{(0,08^2 + 0,06^2)} = 0,10$	—
н66У	—	—	429 527,00	1 408 081,68			
н61У	—	—	429 530,15	1 408 089,82			
н64У	—	—	429 520,37	1 408 093,71			
н63У	—	—	429 514,15	1 408 095,80			
н62У	—	—	429 488,20	1 408 103,83			

1	2	3	4	5	6	7	8
н67У	—	—	429 482,52	1 408 086,45	Метод спутниковых геодезических измерений (определений)	$\sqrt{(0,08^2 + 0,06^2)} = 0,10$	—
н65У	—	—	429 523,77	1 408 073,36			

**2. Сведения о частях границ уточняемого земельного участка с кадастровым номером** 34:26:130601:88 :

Обозначение части границ		Горизонтальное проложение (S), м	Описание прохождения части границ	Сведения о согласовании местоположения границ (согласовано/спорное)
от т.	до т.			
1	2	3	4	5
н65У	н66У	8,92	—	согласовано
н66У	н61У	8,73		
н61У	н64У	10,53		
н64У	н63У	6,56		
н63У	н62У	27,16		
н62У	н67У	18,28		
н67У	н65У	43,28		

**3. Сведения о характеристиках уточняемого земельного участка с кадастровым номером** 34:26:130601:88 :

№ п/п	Наименование характеристики земельного участка	Значение характеристики
1	2	3
1.	Адрес земельного участка	—
1.1.	Сведения о местоположении земельного участка (при отсутствии адреса) в структурированном в соответствии с федеральной информационной адресной системой виде	Российская Федерация, Волгоградская область, Светлоярский р-н, Луговой п, Матросова ул, д 52\2
1.2.	Дополнительные сведения о местоположении земельного участка	—
2.	Площадь земельного участка ± величина погрешности определения (вычисления) площади ( $P \pm \Delta P$ ), м <sup>2</sup>	801 ± 10,00
3.	Формула, примененная для вычисления предельной погрешности определения площади земельного участка, с подставленными значениями и итоговые (вычисленные) значения	$3,5 * 0,10 * \sqrt{(801,00)} = 10$
4.	Площадь земельного участка согласно сведениям Единого государственного реестра недвижимости (Ркад), м <sup>2</sup>	500,00
5.	Оценка расхождения Р и Ркад ( $P - P_{кад}$ ), м <sup>2</sup>	301

1	2	3
6.	Пределный минимальный и максимальный размеры земельного участка (Р <sub>мин</sub> и Р <sub>макс</sub> ), м <sup>2</sup>	Р <sub>мин</sub> = 400 Р <sub>макс</sub> = 25 000
7.	Вид (виды) разрешенного использования	земли для ведения личного подсобного хозяйства
7.1.	Дополнительные сведения об использовании земельного участка	—
8.	Кадастровый или иной государственный учетный номер (инвентарный) здания, сооружения, объекта незавершенного строительства, расположенного на земельном участке	34:26:130601:440
9.	Сведения о земельных участках (землях общего пользования, территории общего пользования), посредством которых обеспечивается доступ	Земли общего пользования
10.	Иные сведения	—

**4. Пояснения к сведениям об уточняемом земельном участке с кадастровым номером** 34:26:130601:88 :

1.	—
----	---

**1. Сведения о характерных точках границ уточняемого земельного участка с кадастровым номером** 34:26:130601:89 :  
Система координат МСК-34, зона 1 Зона № 1

Обозначение характерных точек границ	Координаты, м				Метод определения координат	Формулы, примененные для расчета средней квадратической погрешности определения координат характерных точек границ (Mt), с подставленными в такие формулы значениями и итоговые (вычисленные) значения Mt, м	Описание закрепления точки
	содержатся в Едином государственном реестре недвижимости		определены в результате выполнения комплексных кадастровых работ				
	X	Y	X	Y			
1	2	3	4	5	6	7	8
н61У	—	—	429 530,15	1 408 089,82	Метод спутниковых геодезических измерений (определений)	$\sqrt{(0,08^2 + 0,06^2)} = 0,10$	—
н41У	—	—	429 534,94	1 408 101,82			
н44У	—	—	429 493,35	1 408 117,44			
н62У	—	—	429 488,20	1 408 103,83			
н63У	—	—	429 514,15	1 408 095,80			

1	2	3	4	5	6	7	8
н64У	—	—	429 520,37	1 408 093,71	Метод спутниковых геодезических измерений (определений)	$\sqrt{(0,08^2 + 0,06^2)} = 0,10$	—
н61У	—	—	429 530,15	1 408 089,82			

**2. Сведения о частях границ уточняемого земельного участка с кадастровым номером** 34:26:130601:89 :

Обозначение части границ		Горизонтальное проложение (S), м	Описание прохождения части границ	Сведения о согласовании местоположения границ (согласовано/спорное)
от т. 1	до т. 2			
1	2	3	4	5
н61У	н41У	12,92	—	согласовано
н41У	н44У	44,43		
н44У	н62У	14,55		
н62У	н63У	27,16		
н63У	н64У	6,56		
н64У	н61У	10,53		

**3. Сведения о характеристиках уточняемого земельного участка с кадастровым номером** 34:26:130601:89 :

№ п/п	Наименование характеристики земельного участка	Значение характеристики
1	2	3
1.	Адрес земельного участка	—
1.1.	Сведения о местоположении земельного участка (при отсутствии адреса) в структурированном в соответствии с федеральной информационной адресной системой виде	Российская Федерация, Волгоградская область, Светлоярский р-н, Луговой п, Матросова ул, д 52/1
1.2.	Дополнительные сведения о местоположении земельного участка	—
2.	Площадь земельного участка ± величина погрешности определения (вычисления) площади ( $P \pm \Delta P$ ), м <sup>2</sup>	593 ± 9,00
3.	Формула, примененная для вычисления предельной погрешности определения площади земельного участка, с подставленными значениями и итоговые (вычисленные) значения	$3,5 * 0,10 * \sqrt{(593,00)} = 9$
4.	Площадь земельного участка согласно сведениям Единого государственного реестра недвижимости (Ркад), м <sup>2</sup>	500,00
5.	Оценка расхождения Р и Ркад ( $P - P_{кад}$ ), м <sup>2</sup>	93
6.	Предельный минимальный и максимальный размеры земельного участка ( $P_{мин}$ и $P_{макс}$ ), м <sup>2</sup>	$P_{мин} = 400$ $P_{макс} = 25\ 000$

1	2	3
7.	Вид (виды) разрешенного использования	земли для ведения личного подсобного хозяйства
7.1.	Дополнительные сведения об использовании земельного участка	—
8.	Кадастровый или иной государственный учетный номер (инвентарный) здания, сооружения, объекта незавершенного строительства, расположенного на земельном участке	34:26:130601:495
9.	Сведения о земельных участках (землях общего пользования, территории общего пользования), посредством которых обеспечивается доступ	Земли общего пользования
10.	Иные сведения	—

**4. Пояснения к сведениям об уточняемом земельном участке с кадастровым номером** 34:26:130601:89 :

1. —

**1. Сведения о характерных точках границ уточняемого земельного участка с кадастровым номером** 34:26:130601:91 :

Система координат МСК-34, зона 1 Зона № 1

Обозначение характерных точек границ	Координаты, м				Метод определения координат	Формулы, примененные для расчета средней квадратической погрешности определения координат характерных точек границ (Mt), с подставленными в такие формулы значениями и итоговые (вычисленные) значения Mt, м	Описание закрепления точки
	содержатся в Едином государственном реестре недвижимости		определены в результате выполнения комплексных кадастровых работ				
	X	Y	X	Y			
1	2	3	4	5	6	7	8
н41У	—	—	429 534,94	1 408 101,82	Метод спутниковых геодезических измерений (определений)	$\sqrt{(0,08^2 + 0,06^2)} = 0,10$	—
н42У	—	—	429 544,74	1 408 129,06			
н39У	—	—	429 537,55	1 408 131,61			
н38У	—	—	429 510,59	1 408 141,39			
н43У	—	—	429 503,13	1 408 144,03			
н44У	—	—	429 493,35	1 408 117,44			



1	2	3	4	5	6	7	8
н41У	—	—	429 534,94	1 408 101,82	Метод спутниковых геодезических измерений (определений)	$\sqrt{(0,08^2 + 0,06^2)} = 0,10$	—

**2. Сведения о частях границ уточняемого земельного участка с кадастровым номером 34:26:130601:91 :**

Обозначение части границ		Горизонтальное проложение (S), м	Описание прохождения части границ	Сведения о согласовании местоположения границ (согласовано/спорное)
от т.	до т.			
1	2	3	4	5
н41У	н42У	28,95	—	согласовано
н42У	н39У	7,63		
н39У	н38У	28,68		
н38У	н43У	7,91		
н43У	н44У	28,33		
н44У	н41У	44,43		

**3. Сведения о характеристиках уточняемого земельного участка с кадастровым номером 34:26:130601:91 :**

№ п/п	Наименование характеристики земельного участка	Значение характеристики
1	2	3
1.	Адрес земельного участка	—
1.1.	Сведения о местоположении земельного участка (при отсутствии адреса) в структурированном в соответствии с федеральной информационной адресной системой виде	Российская Федерация, Волгоградская область, Светлоярский р-н, Луговой п, Матросова ул, д 50
1.2.	Дополнительные сведения о местоположении земельного участка	—
2.	Площадь земельного участка ± величина погрешности определения (вычисления) площади ( $P \pm \Delta P$ ), м <sup>2</sup>	1 270 ± 12,00
3.	Формула, примененная для вычисления предельной погрешности определения площади земельного участка, с подставленными значениями и итоговые (вычисленные) значения	$3,5 * 0,10 * \sqrt{(1\ 270,00)} = 12$
4.	Площадь земельного участка согласно сведениям Единого государственного реестра недвижимости (Ркад), м <sup>2</sup>	1 400,00
5.	Оценка расхождения Р и Ркад ( $P - P_{кад}$ ), м <sup>2</sup>	130
6.	Предельный минимальный и максимальный размеры земельного участка (Рмин и Рмакс), м <sup>2</sup>	Рмин = 400 Рмакс = 25 000
7.	Вид (виды) разрешенного использования	земли для ведения личного подсобного хозяйства
7.1.	Дополнительные сведения об использовании земельного участка	—

1	2	3
8.	Кадастровый или иной государственный учетный номер (инвентарный) здания, сооружения, объекта незавершенного строительства, расположенного на земельном участке	34:26:130601:204
9.	Сведения о земельных участках (землях общего пользования, территории общего пользования), посредством которых обеспечивается доступ	Земли общего пользования
10.	Иные сведения	—

**4. Пояснения к сведениям об уточняемом земельном участке с кадастровым номером** 34:26:130601:91 :

1.	—
----	---

**1. Сведения о характерных точках границ уточняемого земельного участка с кадастровым номером** 34:26:130601:94 :  
Система координат МСК-34, зона 1 Зона № 1

Обозначение характерных точек границ	Координаты, м				Метод определения координат	Формулы, примененные для расчета средней квадратической погрешности определения координат характерных точек границ (Mt), с подставленными в такие формулы значениями и итоговые (вычисленные) значения Mt, м	Описание закрепления точки
	содержатся в Едином государственном реестре недвижимости		определены в результате выполнения комплексных кадастровых работ				
	X	Y	X	Y			
1	2	3	4	5	6	7	8
н14У	—	—	429 637,94	1 408 132,01	Метод спутниковых геодезических измерений (определений)	$\sqrt{(0,08^2 + 0,06^2)} = 0,10$	—
н15У	—	—	429 649,50	1 408 160,72			
н16У	—	—	429 599,56	1 408 176,95			
н17У	—	—	429 582,47	1 408 182,37			
н18У	—	—	429 577,83	1 408 168,74			
н19У	—	—	429 575,91	1 408 169,39			
н20У	—	—	429 570,79	1 408 154,34			

1	2	3	4	5	6	7	8
н21У	—	—	429 574,06	1 408 153,18	Метод спутниковых геодезических измерений (определений)	$\sqrt{(0,08^2 + 0,06^2)} = 0,10$	—
н22У	—	—	429 623,86	1 408 135,77			
н14У	—	—	429 637,94	1 408 132,01			

**2. Сведения о частях границ уточняемого земельного участка с кадастровым номером** 34:26:130601:94 :

Обозначение части границ		Горизонтальное проложение (S), м	Описание прохождения части границ	Сведения о согласовании местоположения границ (согласовано/спорное)
от т.	до т.			
1	2	3	4	5
н14У	н15У	30,95	—	согласовано
н15У	н16У	52,51		
н16У	н17У	17,93		
н17У	н18У	14,40		
н18У	н19У	2,03		
н19У	н20У	15,90		
н20У	н21У	3,47		
н21У	н22У	52,76		
н22У	н14У	14,57		

**3. Сведения о характеристиках уточняемого земельного участка с кадастровым номером** 34:26:130601:94 :

№ п/п	Наименование характеристики земельного участка	Значение характеристики
1	2	3
1.	Адрес земельного участка	—
1.1.	Сведения о местоположении земельного участка (при отсутствии адреса) в структурированном в соответствии с федеральной информационной адресной системой виде	Российская Федерация, Волгоградская область, Светлоярский р-н, Луговой п, Матросова ул, д 47
1.2.	Дополнительные сведения о местоположении земельного участка	—
2.	Площадь земельного участка ± величина погрешности определения (вычисления) площади ( $P \pm \Delta P$ ), м <sup>2</sup>	2 195 ± 16,00
3.	Формула, примененная для вычисления предельной погрешности определения площади земельного участка, с подставленными значениями и итоговые (вычисленные) значения	$3,5 * 0,10 * \sqrt{(2\ 195,00)} = 16$

1	2	3
4.	Площадь земельного участка согласно сведениям Единого государственного реестра недвижимости (Ркад), м <sup>2</sup>	2 200,00
5.	Оценка расхождения Р и Ркад (Р - Ркад), м <sup>2</sup>	5
6.	Предельный минимальный и максимальный размеры земельного участка (Рмин и Рмакс), м <sup>2</sup>	Рмин = 400 Рмакс = 25 000
7.	Вид (виды) разрешенного использования	земли для ведения личного подсобного хозяйства
7.1.	Дополнительные сведения об использовании земельного участка	—
8.	Кадастровый или иной государственный учетный номер (инвентарный) здания, сооружения, объекта незавершенного строительства, расположенного на земельном участке	34:26:130601:260
9.	Сведения о земельных участках (землях общего пользования, территории общего пользования), посредством которых обеспечивается доступ	Земли общего пользования
10.	Иные сведения	—

**4. Пояснения к сведениям об уточняемом земельном участке с кадастровым номером 34:26:130601:94 :**

1.	—
----	---

**1. Сведения о характерных точках границ уточняемого земельного участка с кадастровым номером 34:26:130601:96 :**  
Система координат МСК-34, зона 1 Зона № 1

Обозначение характерных точек границ	Координаты, м				Метод определения координат	Формулы, примененные для расчета средней квадратической погрешности определения координат характерных точек границ (Mt), с подставленными в такие формулы значениями и итоговые (вычисленные) значения Mt, м	Описание закрепления точки
	содержатся в Едином государственном реестре недвижимости		определены в результате выполнения комплексных кадастровых работ				
	X	Y	X	Y			
1	2	3	4	5	6	7	8
н5У	—	—	429 542,45	1 408 157,31	Метод спутниковых геодезических измерений (определений)	$\sqrt{(0,08^2 + 0,06^2)} = 0,10$	—
н6У	—	—	429 546,60	1 408 167,82			
н7У	—	—	429 551,21	1 408 166,00			

1	2	3	4	5	6	7	8
н8У	—	—	429 556,09	1 408 178,36	Метод спутниковых геодезических измерений (определений)	$\sqrt{(0,08^2 + 0,06^2)} = 0,10$	—
н9У	—	—	429 525,97	1 408 189,08			
н10У	—	—	429 521,63	1 408 171,67			
н11У	—	—	429 520,45	1 408 169,53			
н12У	—	—	429 519,98	1 408 166,18			
н13У	—	—	429 530,99	1 408 160,17			
н5У	—	—	429 542,45	1 408 157,31			

**2. Сведения о частях границ уточняемого земельного участка с кадастровым номером 34:26:130601:96 :**

Обозначение части границ		Горизонтальное проложение (S), м	Описание прохождения части границ	Сведения о согласовании местоположения границ (согласовано/спорное)
от т.	до т.			
1	2	3	4	5
н5У	н6У	11,30	—	согласовано
н6У	н7У	4,96		
н7У	н8У	13,29		
н8У	н9У	31,97		
н9У	н10У	17,94		
н10У	н11У	2,44		
н11У	н12У	3,38		
н12У	н13У	12,54		
н13У	н5У	11,81		

**3. Сведения о характеристиках уточняемого земельного участка с кадастровым номером 34:26:130601:96 :**

№ п/п	Наименование характеристики земельного участка	Значение характеристики
1	2	3
1	2	3

1	2	3
1.	Адрес земельного участка	—
1.1.	Сведения о местоположении земельного участка (при отсутствии адреса) в структурированном в соответствии с федеральной информационной адресной системой виде	Российская Федерация, Волгоградская область, Светлоярский р-н, Луговой п, Матросова ул, д 46
1.2.	Дополнительные сведения о местоположении земельного участка	—
2.	Площадь земельного участка ± величина погрешности определения (вычисления) площади ( $P \pm \Delta P$ ), м <sup>2</sup>	697 ± 9,00
3.	Формула, примененная для вычисления предельной погрешности определения площади земельного участка, с подставленными значениями и итоговые (вычисленные) значения	$3,5 * 0,10 * \sqrt{(697,00)} = 9$
4.	Площадь земельного участка согласно сведениям Единого государственного реестра недвижимости (Ркад), м <sup>2</sup>	400,00
5.	Оценка расхождения Р и Ркад ( $P - P_{кад}$ ), м <sup>2</sup>	297
6.	Предельный минимальный и максимальный размеры земельного участка (Рмин и Рмакс), м <sup>2</sup>	Рмин = 400 Рмакс = 25 000
7.	Вид (виды) разрешенного использования	земли для ведения личного подсобного хозяйства
7.1.	Дополнительные сведения об использовании земельного участка	—
8.	Кадастровый или иной государственный учетный номер (инвентарный) здания, сооружения, объекта незавершенного строительства, расположенного на земельном участке	34:26:130601:197
9.	Сведения о земельных участках (землях общего пользования, территории общего пользования), посредством которых обеспечивается доступ	Земли общего пользования
10.	Иные сведения	—
<b>4. Пояснения к сведениям об уточняемом земельном участке с кадастровым номером</b>		<b>34:26:130601:96</b> :
1.	—	—

**1. Сведения о характерных точках границ уточняемого земельного участка с кадастровым номером** 34:26:130601:98 :  
 Система координат МСК-34, зона 1 Зона № 1

Обозначение характерных точек границ	Координаты, м				Метод определения координат	Формулы, примененные для расчета средней квадратической погрешности определения координат характерных точек границ (Mt), с подставленными в такие формулы значениями и итоговые (вычисленные) значения Mt, м	Описание закрепления точки
	содержатся в Едином государственном реестре недвижимости		определены в результате выполнения комплексных кадастровых работ				
	X	Y	X	Y			
1	2	3	4	5	6	7	8
н1У	—	—	429 547,27	1 408 187,67	Метод спутниковых геодезических измерений (определений)	$\sqrt{(0,08^2 + 0,06^2)} = 0,10$	—
н2У	—	—	429 562,73	1 408 181,93			
н3У	—	—	429 570,64	1 408 204,37			
н4У	—	—	429 555,04	1 408 209,76			
н1У	—	—	429 547,27	1 408 187,67			

**2. Сведения о частях границ уточняемого земельного участка с кадастровым номером** 34:26:130601:98 :

Обозначение части границ		Горизонтальное проложение (S), м	Описание прохождения части границ	Сведения о согласовании местоположения границ (согласовано/спорное)
от т.	до т.			
1	2	3	4	5
н1У	н2У	16,49	—	согласовано
н2У	н3У	23,79		
н3У	н4У	16,50		
н4У	н1У	23,42		

**3. Сведения о характеристиках уточняемого земельного участка с кадастровым номером** 34:26:130601:98 :

№ п/п	Наименование характеристики земельного участка	Значение характеристики
1	2	3
1	2	3

1	2	3
1.	Адрес земельного участка	—
1.1.	Сведения о местоположении земельного участка (при отсутствии адреса) в структурированном в соответствии с федеральной информационной адресной системой виде	Российская Федерация, Волгоградская область, Светлоярский р-н, Луговой п, Матросова ул, д 44/2
1.2.	Дополнительные сведения о местоположении земельного участка	—
2.	Площадь земельного участка ± величина погрешности определения (вычисления) площади ( $P \pm \Delta P$ ), м <sup>2</sup>	389 ± 7,00
3.	Формула, примененная для вычисления предельной погрешности определения площади земельного участка, с подставленными значениями и итоговые (вычисленные) значения	$3,5 * 0,10 * \sqrt{(389,00)} = 7$
4.	Площадь земельного участка согласно сведениям Единого государственного реестра недвижимости (Ркад), м <sup>2</sup>	600,00
5.	Оценка расхождения Р и Ркад ( $P - P_{кад}$ ), м <sup>2</sup>	211
6.	Предельный минимальный и максимальный размеры земельного участка (Рмин и Рмакс), м <sup>2</sup>	Рмин = 400 Рмакс = 25 000
7.	Вид (виды) разрешенного использования	Для ведения личного подсобного хозяйства
7.1.	Дополнительные сведения об использовании земельного участка	—
8.	Кадастровый или иной государственный учетный номер (инвентарный) здания, сооружения, объекта незавершенного строительства, расположенного на земельном участке	34:26:130601:471
9.	Сведения о земельных участках (землях общего пользования, территории общего пользования), посредством которых обеспечивается доступ	Земли общего пользования
10.	Иные сведения	—
<b>4. Пояснения к сведениям об уточняемом земельном участке с кадастровым номером</b>		<b>34:26:130601:98</b> :
1.	—	—



**1. Сведения о характерных точках границ уточняемого земельного участка с кадастровым номером** 34:26:130601:99 :  
 Система координат МСК-34, зона 1 Зона № 1

Обозначение характерных точек границ	Координаты, м				Метод определения координат	Формулы, примененные для расчета средней квадратической погрешности определения координат характерных точек границ (Mt), с подставленными в такие формулы значениями и итоговые (вычисленные) значения Mt, м	Описание закрепления точки
	содержатся в Едином государственном реестре недвижимости		определены в результате выполнения комплексных кадастровых работ				
	X	Y	X	Y			
1	2	3	4	5	6	7	8
н1384У	—	—	429 560,83	1 408 176,67	Метод спутниковых геодезических измерений (определений)	$\sqrt{(0,08^2 + 0,06^2)} = 0,10$	—
н2У	—	—	429 562,73	1 408 181,93			
н1У	—	—	429 547,27	1 408 187,67			
н4У	—	—	429 555,04	1 408 209,76			
н568У	—	—	429 529,81	1 408 218,48			
н1385У	—	—	429 523,17	1 408 205,62			
н1386У	—	—	429 530,95	1 408 202,02			
н9У	—	—	429 525,97	1 408 189,08			
н1384У	—	—	429 560,83	1 408 176,67			

**2. Сведения о частях границ уточняемого земельного участка с кадастровым номером** 34:26:130601:99 :

Обозначение части границ		Горизонтальное проложение (S), м	Описание прохождения части границ	Сведения о согласовании местоположения границ (согласовано/спорное)
от т.	до т.			
1	2	3	4	5
н1384У	н2У	5,59	—	согласовано
н2У	н1У	16,49		

1	2	3	4	5
н1У	н4У	23,42	—	согласовано
н4У	н568У	26,69		
н568У	н1385У	14,47		
н1385У	н1386У	8,57		
н1386У	н9У	13,87		
н9У	н1384У	37,00		

**3. Сведения о характеристиках уточняемого земельного участка с кадастровым номером** 34:26:130601:99 :

№ п/п	Наименование характеристики земельного участка	Значение характеристики
1	2	3
1.	Адрес земельного участка	—
1.1.	Сведения о местоположении земельного участка (при отсутствии адреса) в структурированном в соответствии с федеральной информационной адресной системой виде	Российская Федерация, Волгоградская область, Светлоярский р-н, Луговой п, Матросова ул, д 44/1
1.2.	Дополнительные сведения о местоположении земельного участка	—
2.	Площадь земельного участка ± величина погрешности определения (вычисления) площади ( $P \pm \Delta P$ ), м <sup>2</sup>	796 ± 10,00
3.	Формула, примененная для вычисления предельной погрешности определения площади земельного участка, с подставленными значениями и итоговые (вычисленные) значения	$3,5 * 0,10 * \sqrt{(796,00)} = 10$
4.	Площадь земельного участка согласно сведениям Единого государственного реестра недвижимости ( $P_{\text{кад}}$ ), м <sup>2</sup>	300,00
5.	Оценка расхождения $P$ и $P_{\text{кад}}$ ( $P - P_{\text{кад}}$ ), м <sup>2</sup>	496
6.	Предельный минимальный и максимальный размеры земельного участка ( $P_{\text{мин}}$ и $P_{\text{макс}}$ ), м <sup>2</sup>	$P_{\text{мин}} = 400$ $P_{\text{макс}} = 25\ 000$
7.	Вид (виды) разрешенного использования	Для ведения личного подсобного хозяйства
7.1.	Дополнительные сведения об использовании земельного участка	—
8.	Кадастровый или иной государственный учетный номер (инвентарный) здания, сооружения, объекта незавершенного строительства, расположенного на земельном участке	—
9.	Сведения о земельных участках (землях общего пользования, территории общего пользования), посредством которых обеспечивается доступ	Земли общего пользования
10.	Иные сведения	—

**4. Пояснения к сведениям об уточняемом земельном участке с кадастровым номером** 34:26:130601:99 :

1. —

**1. Сведения о характерных точках границ уточняемого земельного участка с кадастровым номером** 34:26:130601:100 :

Система координат МСК-34, зона 1 Зона № 1

Обозначение характерных точек границ	Координаты, м				Метод определения координат	Формулы, примененные для расчета средней квадратической погрешности определения координат характерных точек границ (Mt), с подставленными в такие формулы значениями и итоговые (вычисленные) значения Mt, м	Описание закрепления точки
	содержатся в Едином государственном реестре недвижимости		определены в результате выполнения комплексных кадастровых работ				
	X	Y	X	Y			
1	2	3	4	5	6	7	8
н1333У	—	—	429 747,92	1 408 358,38	Метод спутниковых геодезических измерений (определений)	$\sqrt{(0,08^2 + 0,06^2)} = 0,10$	—
н1279У	—	—	429 757,52	1 408 382,08			
н1284У	—	—	429 706,36	1 408 399,79			
н1283У	—	—	429 664,47	1 408 411,26			
н1334У	—	—	429 661,17	1 408 412,21			
н1335У	—	—	429 652,69	1 408 390,81			
н1336У	—	—	429 649,69	1 408 382,86			
н1337У	—	—	429 654,14	1 408 381,32			
н1338У	—	—	429 675,48	1 408 374,41			
н1339У	—	—	429 747,88	1 408 358,37			
н1333У	—	—	429 747,92	1 408 358,38			

**2. Сведения о частях границ уточняемого земельного участка с кадастровым номером 34:26:130601:100 :**

Обозначение части границ		Горизонтальное проложение (S), м	Описание прохождения части границ	Сведения о согласовании местоположения границ (согласовано/спорное)
от т.	до т.			
1	2	3	4	5
н1333У	н1279У	25,57	—	согласовано
н1279У	н1284У	54,14		
н1284У	н1283У	43,43		
н1283У	н1334У	3,43		
н1334У	н1335У	23,02		
н1335У	н1336У	8,50		
н1336У	н1337У	4,71		
н1337У	н1338У	22,43		
н1338У	н1339У	74,16		
н1339У	н1333У	0,04		

**3. Сведения о характеристиках уточняемого земельного участка с кадастровым номером 34:26:130601:100 :**

№ п/п	Наименование характеристики земельного участка	Значение характеристики
1	2	3
1.	Адрес земельного участка	—
1.1.	Сведения о местоположении земельного участка (при отсутствии адреса) в структурированном в соответствии с федеральной информационной адресной системой виде	Российская Федерация, Волгоградская область, Светлоярский р-н, Луговой п, Матросова ул, д 34
1.2.	Дополнительные сведения о местоположении земельного участка	—
2.	Площадь земельного участка ± величина погрешности определения (вычисления) площади ( $P \pm \Delta P$ ), м <sup>2</sup>	3 053 ± 19,00
3.	Формула, примененная для вычисления предельной погрешности определения площади земельного участка, с подставленными значениями и итоговые (вычисленные) значения	$3,5 * 0,10 * \sqrt{3\ 053,00} = 19$
4.	Площадь земельного участка согласно сведениям Единого государственного реестра недвижимости (Ркад), м <sup>2</sup>	3 200,00
5.	Оценка расхождения Р и Ркад ( $P - P_{кад}$ ), м <sup>2</sup>	147
6.	Предельный минимальный и максимальный размеры земельного участка (Рмин и Рмакс), м <sup>2</sup>	Рмин = 400 Рмакс = 25 000
7.	Вид (виды) разрешенного использования	земли для ведения личного подсобного хозяйства

1	2	3
7.1.	Дополнительные сведения об использовании земельного участка	—
8.	Кадастровый или иной государственный учетный номер (инвентарный) здания, сооружения, объекта незавершенного строительства, расположенного на земельном участке	34:26:130601:234
9.	Сведения о земельных участках (землях общего пользования, территории общего пользования), посредством которых обеспечивается доступ	Земли общего пользования
10.	Иные сведения	—

**4. Пояснения к сведениям об уточняемом земельном участке с кадастровым номером 34:26:130601:100 :**

1.	—
----	---

**1. Сведения о характерных точках границ уточняемого земельного участка с кадастровым номером 34:26:130601:103 : Система координат МСК-34, зона 1 Зона № 1**

Обозначение характерных точек границ	Координаты, м				Метод определения координат	Формулы, примененные для расчета средней квадратической погрешности определения координат характерных точек границ (Mt), с подставленными в такие формулы значениями и итоговые (вычисленные) значения Mt, м	Описание закрепления точки
	содержатся в Едином государственном реестре недвижимости		определены в результате выполнения комплексных кадастровых работ				
	X	Y	X	Y			
1	2	3	4	5	6	7	8
н565У	—	—	429 583,91	1 408 243,28	Метод спутниковых геодезических измерений (определений)	$\sqrt{(0,08^2 + 0,06^2)} = 0,10$	—
н1323У	—	—	429 589,60	1 408 260,64			
н1324У	—	—	429 555,60	1 408 273,74			
н566У	—	—	429 547,86	1 408 256,68			
н565У	—	—	429 583,91	1 408 243,28			

**2. Сведения о частях границ уточняемого земельного участка с кадастровым номером 34:26:130601:103 :**

Обозначение части границ		Горизонтальное проложение (S), м	Описание прохождения части границ	Сведения о согласовании местоположения границ (согласовано/спорное)
от т.	до т.			

1	2	3	4	5
н565У	н1323У	18,27	—	согласовано
н1323У	н1324У	36,44		
н1324У	н566У	18,73		
н566У	н565У	38,46		

**3. Сведения о характеристиках уточняемого земельного участка с кадастровым номером** 34:26:130601:103 :

№ п/п	Наименование характеристики земельного участка	Значение характеристики
1	2	3
1.	Адрес земельного участка	—
1.1.	Сведения о местоположении земельного участка (при отсутствии адреса) в структурированном в соответствии с федеральной информационной адресной системой виде	Российская Федерация, Волгоградская область, Светлоярский р-н, Луговой п, Матросова ул, д 40/2
1.2.	Дополнительные сведения о местоположении земельного участка	—
2.	Площадь земельного участка ± величина погрешности определения (вычисления) площади ( $P \pm \Delta P$ ), м <sup>2</sup>	692 ± 9,00
3.	Формула, примененная для вычисления предельной погрешности определения площади земельного участка, с подставленными значениями и итоговые (вычисленные) значения	$3,5*0,10*\sqrt{(692,00)} = 9$
4.	Площадь земельного участка согласно сведениям Единого государственного реестра недвижимости (Ркад), м <sup>2</sup>	700,00
5.	Оценка расхождения Р и Ркад ( $P - P_{кад}$ ), м <sup>2</sup>	8
6.	Предельный минимальный и максимальный размеры земельного участка (Рмин и Рмакс), м <sup>2</sup>	Рмин = 400 Рмакс = 25 000
7.	Вид (виды) разрешенного использования	земли для ведения личного подсобного хозяйства
7.1.	Дополнительные сведения об использовании земельного участка	—
8.	Кадастровый или иной государственный учетный номер (инвентарный) здания, сооружения, объекта незавершенного строительства, расположенного на земельном участке	34:26:130601:446
9.	Сведения о земельных участках (землях общего пользования, территории общего пользования), посредством которых обеспечивается доступ	Земли общего пользования
10.	Иные сведения	—

**4. Пояснения к сведениям об уточняемом земельном участке с кадастровым номером** 34:26:130601:103 :

1.	—
----	---

**1. Сведения о характерных точках границ уточняемого земельного участка с кадастровым номером** 34:26:130601:105 :  
 Система координат МСК-34, зона 1 Зона № 1

Обозначение характерных точек границ	Координаты, м				Метод определения координат	Формулы, примененные для расчета средней квадратической погрешности определения координат характерных точек границ (Mt), с подставленными в такие формулы значениями и итоговые (вычисленные) значения Mt, м	Описание закрепления точки
	содержатся в Едином государственном реестре недвижимости		определены в результате выполнения комплексных кадастровых работ				
	X	Y	X	Y			
1	2	3	4	5	6	7	8
н148У	—	—	429 689,46	1 408 277,03	Метод спутниковых геодезических измерений (определений)	$\sqrt{(0,08^2 + 0,06^2)} = 0,10$	—
н1309У	—	—	429 695,65	1 408 275,33			
н1285У	—	—	429 707,40	1 408 312,79			
н1292У	—	—	429 671,86	1 408 320,78			
н1291У	—	—	429 638,68	1 408 332,56			
н1310У	—	—	429 633,63	1 408 320,61			
н1311У	—	—	429 632,22	1 408 317,34			
н1312У	—	—	429 630,10	1 408 312,39			
н1313У	—	—	429 627,81	1 408 306,56			
н149У	—	—	429 625,76	1 408 301,81			
н148У	—	—	429 689,46	1 408 277,03			

**2. Сведения о частях границ уточняемого земельного участка с кадастровым номером 34:26:130601:105 :**

Обозначение части границ		Горизонтальное проложение (S), м	Описание прохождения части границ	Сведения о согласовании местоположения границ (согласовано/спорное)
от т.	до т.			
1	2	3	4	5
н148У	н1309У	6,42	—	согласовано
н1309У	н1285У	39,26		
н1285У	н1292У	36,43		
н1292У	н1291У	35,21		
н1291У	н1310У	12,97		
н1310У	н1311У	3,56		
н1311У	н1312У	5,38		
н1312У	н1313У	6,26		
н1313У	н149У	5,17		
н149У	н148У	68,35		

**3. Сведения о характеристиках уточняемого земельного участка с кадастровым номером 34:26:130601:105 :**

№ п/п	Наименование характеристики земельного участка	Значение характеристики
1	2	3
1.	Адрес земельного участка	—
1.1.	Сведения о местоположении земельного участка (при отсутствии адреса) в структурированном в соответствии с федеральной информационной адресной системой виде	Российская Федерация, Волгоградская область, Светлоярский р-н, Луговой п, Матросова ул, д 37
1.2.	Дополнительные сведения о местоположении земельного участка	—
2.	Площадь земельного участка ± величина погрешности определения (вычисления) площади ( $P \pm \Delta P$ ), м <sup>2</sup>	2 595 ± 18,00
3.	Формула, примененная для вычисления предельной погрешности определения площади земельного участка, с подставленными значениями и итоговые (вычисленные) значения	$3,5 * 0,10 * \sqrt{(2\ 595,00)} = 18$
4.	Площадь земельного участка согласно сведениям Единого государственного реестра недвижимости (Ркад), м <sup>2</sup>	2 500,00
5.	Оценка расхождения Р и Ркад ( $P - P_{кад}$ ), м <sup>2</sup>	95
6.	Предельный минимальный и максимальный размеры земельного участка (Рмин и Рмакс), м <sup>2</sup>	Рмин = 400 Рмакс = 25 000
7.	Вид (виды) разрешенного использования	земли для ведения личного подсобного хозяйства



1	2	3
7.1.	Дополнительные сведения об использовании земельного участка	—
8.	Кадастровый или иной государственный учетный номер (инвентарный) здания, сооружения, объекта незавершенного строительства, расположенного на земельном участке	34:26:130601:205
9.	Сведения о земельных участках (землях общего пользования, территории общего пользования), посредством которых обеспечивается доступ	Земли общего пользования
10.	Иные сведения	—

**4. Пояснения к сведениям об уточняемом земельном участке с кадастровым номером** 34:26:130601:105 :

1.	—
----	---

**1. Сведения о характерных точках границ уточняемого земельного участка с кадастровым номером** 34:26:130601:106 :  
Система координат МСК-34, зона 1 Зона № 1

Обозначение характерных точек границ	Координаты, м				Метод определения координат	Формулы, примененные для расчета средней квадратической погрешности определения координат характерных точек границ (Mt), с подставленными в такие формулы значениями и итоговые (вычисленные) значения Mt, м	Описание закрепления точки
	содержатся в Едином государственном реестре недвижимости		определены в результате выполнения комплексных кадастровых работ				
	X	Y	X	Y			
1	2	3	4	5	6	7	8
н1302У	—	—	429 611,90	1 408 330,41	Метод спутниковых геодезических измерений (определений)	$\sqrt{(0,08^2 + 0,06^2)} = 0,10$	—
н1303У	—	—	429 621,33	1 408 360,54			
н1304У	—	—	429 611,44	1 408 364,52			
н1305У	—	—	429 604,13	1 408 367,22			
н1306У	—	—	429 603,08	1 408 366,54			
н1307У	—	—	429 597,80	1 408 368,65			

1	2	3	4	5	6	7	8
н1308У	—	—	429 586,26	1 408 340,14	Метод спутниковых геодезических измерений (определений)	$\sqrt{(0,08^2 + 0,06^2)} = 0,10$	—
н1302У	—	—	429 611,90	1 408 330,41			

**2. Сведения о частях границ уточняемого земельного участка с кадастровым номером** 34:26:130601:106 :

Обозначение части границ		Горизонтальное проложение (S), м	Описание прохождения части границ	Сведения о согласовании местоположения границ (согласовано/спорное)
от т.	до т.			
1	2	3	4	5
н1302У	н1303У	31,57	—	согласовано
н1303У	н1304У	10,66		
н1304У	н1305У	7,79		
н1305У	н1306У	1,25		
н1306У	н1307У	5,69		
н1307У	н1308У	30,76		
н1308У	н1302У	27,42		

**3. Сведения о характеристиках уточняемого земельного участка с кадастровым номером** 34:26:130601:106 :

№ п/п	Наименование характеристики земельного участка	Значение характеристики
1	2	3
1.	Адрес земельного участка	—
1.1.	Сведения о местоположении земельного участка (при отсутствии адреса) в структурированном в соответствии с федеральной информационной адресной системой виде	Российская Федерация, Волгоградская область, Светлоярский р-н, Луговой п, Матросова ул, д 36
1.2.	Дополнительные сведения о местоположении земельного участка	—
2.	Площадь земельного участка ± величина погрешности определения (вычисления) площади ( $P \pm \Delta P$ ), м <sup>2</sup>	822 ± 10,00
3.	Формула, примененная для вычисления предельной погрешности определения площади земельного участка, с подставленными значениями и итоговые (вычисленные) значения	$3,5 * 0,10 * \sqrt{(822,00)} = 10$
4.	Площадь земельного участка согласно сведениям Единого государственного реестра недвижимости (Ркад), м <sup>2</sup>	700,00
5.	Оценка расхождения Р и Ркад ( $P - P_{кад}$ ), м <sup>2</sup>	122

1	2	3
6.	Предельный минимальный и максимальный размеры земельного участка (Р <sub>мин</sub> и Р <sub>макс</sub> ), м <sup>2</sup>	Р <sub>мин</sub> = 400 Р <sub>макс</sub> = 25 000
7.	Вид (виды) разрешенного использования	земли для ведения личного подсобного хозяйства
7.1.	Дополнительные сведения об использовании земельного участка	—
8.	Кадастровый или иной государственный учетный номер (инвентарный) здания, сооружения, объекта незавершенного строительства, расположенного на земельном участке	34:26:130601:497
9.	Сведения о земельных участках (землях общего пользования, территории общего пользования), посредством которых обеспечивается доступ	Земли общего пользования
10.	Иные сведения	—

**4. Пояснения к сведениям об уточняемом земельном участке с кадастровым номером** 34:26:130601:106 :

1.	—
----	---

**1. Сведения о характерных точках границ уточняемого земельного участка с кадастровым номером** 34:26:130601:107 :  
Система координат МСК-34, зона 1 Зона № 1

Обозначение характерных точек границ	Координаты, м				Метод определения координат	Формулы, примененные для расчета средней квадратической погрешности определения координат характерных точек границ (Mt), с подставленными в такие формулы значениями и итоговые (вычисленные) значения Mt, м	Описание закрепления точки
	содержатся в Едином государственном реестре недвижимости		определены в результате выполнения комплексных кадастровых работ				
	X	Y	X	Y			
1	2	3	4	5	6	7	8
н1287У	—	—	429 729,52	1 408 328,29	Метод спутниковых геодезических измерений (определений)	$\sqrt{(0,08^2 + 0,06^2)} = 0,10$	—
н1293У	—	—	429 737,62	1 408 332,68			
н1294У	—	—	429 746,59	1 408 342,44			
н1295У	—	—	429 750,38	1 408 349,12			
н1296У	—	—	429 751,04	1 408 351,72			

1	2	3	4	5	6	7	8
н1297У	—	—	429 750,16	1 408 354,31	Метод спутниковых геодезических измерений (определений)	$\sqrt{(0,08^2 + 0,06^2)} = 0,10$	—
н1298У	—	—	429 744,29	1 408 357,07			
н1299У	—	—	429 705,74	1 408 366,02			
н1300У	—	—	429 676,20	1 408 372,03			
н1301У	—	—	429 648,60	1 408 379,38			
н1289У	—	—	429 639,73	1 408 354,63			
н1288У	—	—	429 673,22	1 408 342,68			
н1287У	—	—	429 729,52	1 408 328,29			

**2. Сведения о частях границ уточняемого земельного участка с кадастровым номером** 34:26:130601:107 :

Обозначение части границ		Горизонтальное проложение (S), м	Описание прохождения части границ	Сведения о согласовании местоположения границ (согласовано/спорное)
от т.	до т.			
1	2	3	4	5
н1287У	н1293У	9,21	—	согласовано
н1293У	н1294У	13,26		
н1294У	н1295У	7,68		
н1295У	н1296У	2,68		
н1296У	н1297У	2,74		
н1297У	н1298У	6,49		
н1298У	н1299У	39,58		
н1299У	н1300У	30,15		
н1300У	н1301У	28,56		
н1301У	н1289У	26,29		
н1289У	н1288У	35,56		
н1288У	н1287У	58,11		

**3. Сведения о характеристиках уточняемого земельного участка с кадастровым номером** 34:26:130601:107 :

№ п/п	Наименование характеристики земельного участка	Значение характеристики
-------	--	-------------------------

1	2	3
1.	Адрес земельного участка	—
1.1.	Сведения о местоположении земельного участка (при отсутствии адреса) в структурированном в соответствии с федеральной информационной адресной системой виде	Российская Федерация, Волгоградская область, Светлоярский р-н, Луговой п, Матросова ул, д 35/2
1.2.	Дополнительные сведения о местоположении земельного участка	—
2.	Площадь земельного участка ± величина погрешности определения (вычисления) площади ( $P \pm \Delta P$ ), м <sup>2</sup>	3 051 ± 19,00
3.	Формула, примененная для вычисления предельной погрешности определения площади земельного участка, с подставленными значениями и итоговые (вычисленные) значения	$3,5 * 0,10 * \sqrt{(3\ 051,00)} = 19$
4.	Площадь земельного участка согласно сведениям Единого государственного реестра недвижимости (Ркад), м <sup>2</sup>	2 900,00
5.	Оценка расхождения Р и Ркад ( $P - P_{кад}$ ), м <sup>2</sup>	151
6.	Предельный минимальный и максимальный размеры земельного участка (Рмин и Рмакс), м <sup>2</sup>	Рмин = 400 Рмакс = 25 000
7.	Вид (виды) разрешенного использования	Для ведения личного подсобного хозяйства
7.1.	Дополнительные сведения об использовании земельного участка	—
8.	Кадастровый или иной государственный учетный номер (инвентарный) здания, сооружения, объекта незавершенного строительства, расположенного на земельном участке	34:26:130601:443
9.	Сведения о земельных участках (землях общего пользования, территории общего пользования), посредством которых обеспечивается доступ	Земли общего пользования
10.	Иные сведения	—
<b>4. Пояснения к сведениям об уточняемом земельном участке с кадастровым номером</b>		<b>34:26:130601:107</b> :
1.	—	—

**1. Сведения о характерных точках границ уточняемого земельного участка с кадастровым номером** 34:26:130601:108 :  
 Система координат МСК-34, зона 1 Зона № 1

Обозначение характерных точек границ	Координаты, м				Метод определения координат	Формулы, примененные для расчета средней квадратической погрешности определения координат характерных точек границ (Mt), с подставленными в такие формулы значениями и итоговые (вычисленные) значения Mt, м	Описание закрепления точки
	содержатся в Едином государственном реестре недвижимости		определены в результате выполнения комплексных кадастровых работ				
	X	Y	X	Y			
1	2	3	4	5	6	7	8
н1285У	—	—	429 707,40	1 408 312,79	Метод спутниковых геодезических измерений (определений)	$\sqrt{(0,08^2 + 0,06^2)} = 0,10$	—
н1286У	—	—	429 723,04	1 408 311,45			
н1287У	—	—	429 729,52	1 408 328,29			
н1288У	—	—	429 673,22	1 408 342,68			
н1289У	—	—	429 639,73	1 408 354,63			
н1290У	—	—	429 632,38	1 408 335,19			
н1291У	—	—	429 638,68	1 408 332,56			
н1292У	—	—	429 671,86	1 408 320,78			
н1285У	—	—	429 707,40	1 408 312,79			

**2. Сведения о частях границ уточняемого земельного участка с кадастровым номером** 34:26:130601:108 :

Обозначение части границ		Горизонтальное проложение (S), м	Описание прохождения части границ	Сведения о согласовании местоположения границ (согласовано/спорное)
от т.	до т.			
1	2	3	4	5
н1285У	н1286У	15,70	—	согласовано
н1286У	н1287У	18,04		

1	2	3	4	5
н1287У	н1288У	58,11	—	согласовано
н1288У	н1289У	35,56		
н1289У	н1290У	20,78		
н1290У	н1291У	6,83		
н1291У	н1292У	35,21		
н1292У	н1285У	36,43		

**3. Сведения о характеристиках уточняемого земельного участка с кадастровым номером** 34:26:130601:108 :

№ п/п	Наименование характеристики земельного участка	Значение характеристики
1	2	3
1.	Адрес земельного участка	404176, Российская Федерация, Волгоградская область, Светлоярский р-н, Луговой п, Матросова ул, д 35/1
1.1.	Сведения о местоположении земельного участка (при отсутствии адреса) в структурированном в соответствии с федеральной информационной адресной системой виде	—
1.2.	Дополнительные сведения о местоположении земельного участка	—
2.	Площадь земельного участка ± величина погрешности определения (вычисления) площади ( $P \pm \Delta P$ ), м <sup>2</sup>	1 944 ± 15,00
3.	Формула, примененная для вычисления предельной погрешности определения площади земельного участка, с подставленными значениями и итоговые (вычисленные) значения	$3,5*0,10*\sqrt{(1\ 944,00)} = 15$
4.	Площадь земельного участка согласно сведениям Единого государственного реестра недвижимости (Ркад), м <sup>2</sup>	2 100,00
5.	Оценка расхождения Р и Ркад ( $P - P_{кад}$ ), м <sup>2</sup>	156
6.	Предельный минимальный и максимальный размеры земельного участка (Рмин и Рмакс), м <sup>2</sup>	Рмин = 400 Рмакс = 25 000
7.	Вид (виды) разрешенного использования	Для ведения личного подсобного хозяйства
7.1.	Дополнительные сведения об использовании земельного участка	—
8.	Кадастровый или иной государственный учетный номер (инвентарный) здания, сооружения, объекта незавершенного строительства, расположенного на земельном участке	—
9.	Сведения о земельных участках (землях общего пользования, территории общего пользования), посредством которых обеспечивается доступ	Земли общего пользования

1	2			3			
10.	Иные сведения			—			
<b>4. Пояснения к сведениям об уточняемом земельном участке с кадастровым номером</b> <u>34:26:130601:108</u> :							
1.	—						
<b>1. Сведения о характерных точках границ уточняемого земельного участка с кадастровым номером</b> <u>34:26:130601:109</u> :							
Система координат <u>МСК-34, зона 1</u>				Зона № <u>1</u>			
Обозначение характерных точек границ	Координаты, м				Метод определения координат	Формулы, примененные для расчета средней квадратической погрешности определения координат характерных точек границ (Mt), с подставленными в такие формулы значениями и итоговые (вычисленные) значения Mt, м	Описание закрепления точки
	содержатся в Едином государственном реестре недвижимости		определены в результате выполнения комплексных кадастровых работ				
	X	Y	X	Y			
1	2	3	4	5	6	7	8
н1279У	—	—	429 757,52	1 408 382,08	Метод спутниковых геодезических измерений (определений)	$\sqrt{(0,08^2 + 0,06^2)} = 0,10$	—
н1280У	—	—	429 762,50	1 408 380,36			
н1281У	—	—	429 770,21	1 408 398,49			
н1282У	—	—	429 765,43	1 408 404,95			
н840У	—	—	429 730,22	1 408 415,19			
н839У	—	—	429 700,43	1 408 424,72			
н838У	—	—	429 672,14	1 408 433,06			
н1283У	—	—	429 664,47	1 408 411,26			
н1284У	—	—	429 706,36	1 408 399,79			
н1279У	—	—	429 757,52	1 408 382,08			



**2. Сведения о частях границ уточняемого земельного участка с кадастровым номером 34:26:130601:109 :**

Обозначение части границ		Горизонтальное проложение (S), м	Описание прохождения части границ	Сведения о согласовании местоположения границ (согласовано/спорное)
от т.	до т.			
1	2	3	4	5
н1279У	н1280У	5,27	—	согласовано
н1280У	н1281У	19,70		
н1281У	н1282У	8,04		
н1282У	н840У	36,67		
н840У	н839У	31,28		
н839У	н838У	29,49		
н838У	н1283У	23,11		
н1283У	н1284У	43,43		
н1284У	н1279У	54,14		

**3. Сведения о характеристиках уточняемого земельного участка с кадастровым номером 34:26:130601:109 :**

№ п/п	Наименование характеристики земельного участка	Значение характеристики
1	2	3
1.	Адрес земельного участка	—
1.1.	Сведения о местоположении земельного участка (при отсутствии адреса) в структурированном в соответствии с федеральной информационной адресной системой виде	Российская Федерация, Волгоградская область, Светлоярский р-н, Луговой п, Матросова ул, д 33
1.2.	Дополнительные сведения о местоположении земельного участка	—
2.	Площадь земельного участка ± величина погрешности определения (вычисления) площади ( $P \pm \Delta P$ ), м <sup>2</sup>	2 352 ± 17,00
3.	Формула, примененная для вычисления предельной погрешности определения площади земельного участка, с подставленными значениями и итоговые (вычисленные) значения	$3,5 * 0,10 * \sqrt{(2\ 352,00)} = 17$
4.	Площадь земельного участка согласно сведениям Единого государственного реестра недвижимости (Ркад), м <sup>2</sup>	1 800,00
5.	Оценка расхождения Р и Ркад ( $P - P_{кад}$ ), м <sup>2</sup>	552
6.	Предельный минимальный и максимальный размеры земельного участка (Рмин и Рмакс), м <sup>2</sup>	Рмин = 400 Рмакс = 25 000
7.	Вид (виды) разрешенного использования	земли для ведения личного подсобного хозяйства
7.1.	Дополнительные сведения об использовании земельного участка	—

1	2	3
8.	Кадастровый или иной государственный учетный номер (инвентарный) здания, сооружения, объекта незавершенного строительства, расположенного на земельном участке	34:26:130601:212
9.	Сведения о земельных участках (землях общего пользования, территории общего пользования), посредством которых обеспечивается доступ	Земли общего пользования
10.	Иные сведения	—

**4. Пояснения к сведениям об уточняемом земельном участке с кадастровым номером** 34:26:130601:109 :

1.	—
----	---

**1. Сведения о характерных точках границ уточняемого земельного участка с кадастровым номером** 34:26:130601:110 :  
 Система координат МСК-34, зона 1 Зона № 1

Обозначение характерных точек границ	Координаты, м				Метод определения координат	Формулы, примененные для расчета средней квадратической погрешности определения координат характерных точек границ (Mt), с подставленными в такие формулы значениями и итоговые (вычисленные) значения Mt, м	Описание закрепления точки
	содержатся в Едином государственном реестре недвижимости		определены в результате выполнения комплексных кадастровых работ				
	X	Y	X	Y			
1	2	3	4	5	6	7	8
н1076У	—	—	429 528,86	1 408 230,11	Метод спутниковых геодезических измерений (определений)	$\sqrt{(0,08^2 + 0,06^2)} = 0,10$	—
н1265У	—	—	429 535,42	1 408 246,83			
н1268У	—	—	429 499,54	1 408 260,46			
н1274У	—	—	429 498,15	1 408 255,92			
н1077У	—	—	429 492,98	1 408 243,61			
н1076У	—	—	429 528,86	1 408 230,11			

**2. Сведения о частях границ уточняемого земельного участка с кадастровым номером 34:26:130601:110 :**

Обозначение части границ		Горизонтальное проложение (S), м	Описание прохождения части границ	Сведения о согласовании местоположения границ (согласовано/спорное)
от т.	до т.			
1	2	3	4	5
н1076У	н1265У	17,96	—	согласовано
н1265У	н1268У	38,38		
н1268У	н1274У	4,75		
н1274У	н1077У	13,35		
н1077У	н1076У	38,34		

**3. Сведения о характеристиках уточняемого земельного участка с кадастровым номером 34:26:130601:110 :**

№ п/п	Наименование характеристики земельного участка	Значение характеристики
1	2	3
1.	Адрес земельного участка	404176, Российская Федерация, Волгоградская область, Светлоярский р-н, Луговой п, Красных Зорь ул, д 9/2
1.1.	Сведения о местоположении земельного участка (при отсутствии адреса) в структурированном в соответствии с федеральной информационной адресной системой виде	—
1.2.	Дополнительные сведения о местоположении земельного участка	—
2.	Площадь земельного участка ± величина погрешности определения (вычисления) площади ( $P \pm \Delta P$ ), м <sup>2</sup>	688 ± 9,00
3.	Формула, примененная для вычисления предельной погрешности определения площади земельного участка, с подставленными значениями и итоговые (вычисленные) значения	$3,5 * 0,10 * \sqrt{(688,00)} = 9$
4.	Площадь земельного участка согласно сведениям Единого государственного реестра недвижимости (Ркад), м <sup>2</sup>	800,00
5.	Оценка расхождения Р и Ркад ( $P - P_{кад}$ ), м <sup>2</sup>	112
6.	Предельный минимальный и максимальный размеры земельного участка (Рмин и Рмакс), м <sup>2</sup>	Рмин = 400 Рмакс = 25 000
7.	Вид (виды) разрешенного использования	земли для ведения личного подсобного хозяйства
7.1.	Дополнительные сведения об использовании земельного участка	—
8.	Кадастровый или иной государственный учетный номер (инвентарный) здания, сооружения, объекта незавершенного строительства, расположенного на земельном участке	34:26:130601:439

1	2	3
9.	Сведения о земельных участках (землях общего пользования, территории общего пользования), посредством которых обеспечивается доступ	Земли общего пользования
10.	Иные сведения	—

**4. Пояснения к сведениям об уточняемом земельном участке с кадастровым номером** 34:26:130601:110 :

1.	—
----	---

**1. Сведения о характерных точках границ уточняемого земельного участка с кадастровым номером** 34:26:130601:111 :  
Система координат МСК-34, зона 1 Зона № 1

Обозначение характерных точек границ	Координаты, м				Метод определения координат	Формулы, примененные для расчета средней квадратической погрешности определения координат характерных точек границ (Mt), с подставленными в такие формулы значениями и итоговые (вычисленные) значения Mt, м	Описание закрепления точки
	содержатся в Едином государственном реестре недвижимости		определены в результате выполнения комплексных кадастровых работ				
	X	Y	X	Y			
1	2	3	4	5	6	7	8
н1269У	—	—	429 669,02	1 408 460,86	Метод спутниковых геодезических измерений (определений)	$\sqrt{(0,08^2 + 0,06^2)} = 0,10$	—
н1270У	—	—	429 673,15	1 408 469,72			
н667У	—	—	429 684,69	1 408 498,80			
н672У	—	—	429 652,44	1 408 512,30			
н1271У	—	—	429 635,85	1 408 468,70			
н1272У	—	—	429 643,19	1 408 465,91			
н1273У	—	—	429 645,10	1 408 471,01			
н1269У	—	—	429 669,02	1 408 460,86			

**2. Сведения о частях границ уточняемого земельного участка с кадастровым номером 34:26:130601:111 :**

Обозначение части границ		Горизонтальное проложение (S), м	Описание прохождения части границ	Сведения о согласовании местоположения границ (согласовано/спорное)
от т.	до т.			
1	2	3	4	5
н1269У	н1270У	9,78	—	согласовано
н1270У	н667У	31,29		
н667У	н672У	34,96		
н672У	н1271У	46,65		
н1271У	н1272У	7,85		
н1272У	н1273У	5,45		
н1273У	н1269У	25,98		

**3. Сведения о характеристиках уточняемого земельного участка с кадастровым номером 34:26:130601:111 :**

№ п/п	Наименование характеристики земельного участка	Значение характеристики
1	2	3
1.	Адрес земельного участка	—
1.1.	Сведения о местоположении земельного участка (при отсутствии адреса) в структурированном в соответствии с федеральной информационной адресной системой виде	Российская Федерация, Волгоградская область, Светлоярский р-н, Луговой п, Луговая ул, д 4
1.2.	Дополнительные сведения о местоположении земельного участка	—
2.	Площадь земельного участка ± величина погрешности определения (вычисления) площади ( $P \pm \Delta P$ ), м <sup>2</sup>	1 461 ± 13,00
3.	Формула, примененная для вычисления предельной погрешности определения площади земельного участка, с подставленными значениями и итоговые (вычисленные) значения	$3,5 * 0,10 * \sqrt{(1\ 461,00)} = 13$
4.	Площадь земельного участка согласно сведениям Единого государственного реестра недвижимости (Ркад), м <sup>2</sup>	1 300,00
5.	Оценка расхождения Р и Ркад ( $P - P_{кад}$ ), м <sup>2</sup>	161
6.	Предельный минимальный и максимальный размеры земельного участка (Рмин и Рмакс), м <sup>2</sup>	Рмин = 400 Рмакс = 25 000
7.	Вид (виды) разрешенного использования	земли для ведения личного подсобного хозяйства
7.1.	Дополнительные сведения об использовании земельного участка	—

1	2	3
8.	Кадастровый или иной государственный учетный номер (инвентарный) здания, сооружения, объекта незавершенного строительства, расположенного на земельном участке	34:26:130601:408
9.	Сведения о земельных участках (землях общего пользования, территории общего пользования), посредством которых обеспечивается доступ	Земли общего пользования
10.	Иные сведения	—

**4. Пояснения к сведениям об уточняемом земельном участке с кадастровым номером** 34:26:130601:111 :

1.	—
----	---

**1. Сведения о характерных точках границ уточняемого земельного участка с кадастровым номером** 34:26:130601:112 :  
Система координат МСК-34, зона 1 Зона № 1

Обозначение характерных точек границ	Координаты, м				Метод определения координат	Формулы, примененные для расчета средней квадратической погрешности определения координат характерных точек границ (Mt), с подставленными в такие формулы значениями и итоговые (вычисленные) значения Mt, м	Описание закрепления точки
	содержатся в Едином государственном реестре недвижимости		определены в результате выполнения комплексных кадастровых работ				
	X	Y	X	Y			
1	2	3	4	5	6	7	8
н1265У	—	—	429 535,42	1 408 246,83	Метод спутниковых геодезических измерений (определений)	$\sqrt{(0,08^2 + 0,06^2)} = 0,10$	—
н1261У	—	—	429 542,23	1 408 263,46			
н1264У	—	—	429 505,25	1 408 278,31			
н1266У	—	—	429 503,45	1 408 272,88			
н1267У	—	—	429 500,17	1 408 262,70			
н1268У	—	—	429 499,54	1 408 260,46			
н1265У	—	—	429 535,42	1 408 246,83			

**2. Сведения о частях границ уточняемого земельного участка с кадастровым номером 34:26:130601:112 :**

Обозначение части границ		Горизонтальное проложение (S), м	Описание прохождения части границ	Сведения о согласовании местоположения границ (согласовано/спорное)
от т.	до т.			
1	2	3	4	5
н1265У	н1261У	17,97	—	согласовано
н1261У	н1264У	39,85		
н1264У	н1266У	5,72		
н1266У	н1267У	10,70		
н1267У	н1268У	2,33		
н1268У	н1265У	38,38		

**3. Сведения о характеристиках уточняемого земельного участка с кадастровым номером 34:26:130601:112 :**

№ п/п	Наименование характеристики земельного участка	Значение характеристики
1	2	3
1.	Адрес земельного участка	404176, Российская Федерация, Волгоградская область, Светлоярский р-н, Луговой п, Красных Зорь ул, д 9/1
1.1.	Сведения о местоположении земельного участка (при отсутствии адреса) в структурированном в соответствии с федеральной информационной адресной системой виде	—
1.2.	Дополнительные сведения о местоположении земельного участка	—
2.	Площадь земельного участка ± величина погрешности определения (вычисления) площади ( $P \pm \Delta P$ ), м <sup>2</sup>	718 ± 9,00
3.	Формула, примененная для вычисления предельной погрешности определения площади земельного участка, с подставленными значениями и итоговые (вычисленные) значения	$3,5*0,10*\sqrt{(718,00)} = 9$
4.	Площадь земельного участка согласно сведениям Единого государственного реестра недвижимости (Ркад), м <sup>2</sup>	600,00
5.	Оценка расхождения Р и Ркад ( $P - P_{кад}$ ), м <sup>2</sup>	118
6.	Предельный минимальный и максимальный размеры земельного участка (Рмин и Рмакс), м <sup>2</sup>	Рмин = 400 Рмакс = 25 000
7.	Вид (виды) разрешенного использования	земли для ведения личного подсобного хозяйства
7.1.	Дополнительные сведения об использовании земельного участка	—

1	2	3
8.	Кадастровый или иной государственный учетный номер (инвентарный) здания, сооружения, объекта незавершенного строительства, расположенного на земельном участке	34:26:130601:415
9.	Сведения о земельных участках (землях общего пользования, территории общего пользования), посредством которых обеспечивается доступ	Земли общего пользования
10.	Иные сведения	—

**4. Пояснения к сведениям об уточняемом земельном участке с кадастровым номером** 34:26:130601:112 :

1.	—
----	---

**1. Сведения о характерных точках границ уточняемого земельного участка с кадастровым номером** 34:26:130601:113 :  
Система координат МСК-34, зона 1 Зона № 1

Обозначение характерных точек границ	Координаты, м				Метод определения координат	Формулы, примененные для расчета средней квадратической погрешности определения координат характерных точек границ (Mt), с подставленными в такие формулы значениями и итоговые (вычисленные) значения Mt, м	Описание закрепления точки
	содержатся в Едином государственном реестре недвижимости		определены в результате выполнения комплексных кадастровых работ				
	X	Y	X	Y			
1	2	3	4	5	6	7	8
н1261У	—	—	429 542,23	1 408 263,46	Метод спутниковых геодезических измерений (определений)	$\sqrt{(0,08^2 + 0,06^2)} = 0,10$	—
н1252У	—	—	429 548,34	1 408 276,24			
н1260У	—	—	429 517,68	1 408 289,70			
н1259У	—	—	429 512,28	1 408 292,21			
н1262У	—	—	429 508,50	1 408 284,22			
н1263У	—	—	429 505,58	1 408 279,13			
н1264У	—	—	429 505,25	1 408 278,31			



1	2	3	4	5	6	7	8
н1261У	—	—	429 542,23	1 408 263,46	Метод спутниковых геодезических измерений (определений)	$\sqrt{(0,08^2 + 0,06^2)} = 0,10$	—

**2. Сведения о частях границ уточняемого земельного участка с кадастровым номером 34:26:130601:113 :**

Обозначение части границ		Горизонтальное проложение (S), м	Описание прохождения части границ	Сведения о согласовании местоположения границ (согласовано/спорное)
от т.	до т.			
1	2	3	4	5
н1261У	н1252У	14,17	—	согласовано
н1252У	н1260У	33,48		
н1260У	н1259У	5,95		
н1259У	н1262У	8,84		
н1262У	н1263У	5,87		
н1263У	н1264У	0,88		
н1264У	н1261У	39,85		

**3. Сведения о характеристиках уточняемого земельного участка с кадастровым номером 34:26:130601:113 :**

№ п/п	Наименование характеристики земельного участка	Значение характеристики
1	2	3
1.	Адрес земельного участка	—
1.1.	Сведения о местоположении земельного участка (при отсутствии адреса) в структурированном в соответствии с федеральной информационной адресной системой виде	Российская Федерация, Волгоградская область, Светлоярский р-н, Луговой п, Красных Зорь ул, д 8/1
1.2.	Дополнительные сведения о местоположении земельного участка	—
2.	Площадь земельного участка ± величина погрешности определения (вычисления) площади ( $P \pm \Delta P$ ), м <sup>2</sup>	585 ± 8,00
3.	Формула, примененная для вычисления предельной погрешности определения площади земельного участка, с подставленными значениями и итоговые (вычисленные) значения	$3,5 * 0,10 * \sqrt{(585,00)} = 8$
4.	Площадь земельного участка согласно сведениям Единого государственного реестра недвижимости (Ркад), м <sup>2</sup>	650,00
5.	Оценка расхождения Р и Ркад ( $P - P_{кад}$ ), м <sup>2</sup>	65
6.	Предельный минимальный и максимальный размеры земельного участка (Рмин и Рмакс), м <sup>2</sup>	Рмин = 400 Рмакс = 25 000
7.	Вид (виды) разрешенного использования	земли для ведения личного подсобного хозяйства

1	2	3
7.1.	Дополнительные сведения об использовании земельного участка	—
8.	Кадастровый или иной государственный учетный номер (инвентарный) здания, сооружения, объекта незавершенного строительства, расположенного на земельном участке	—
9.	Сведения о земельных участках (землях общего пользования, территории общего пользования), посредством которых обеспечивается доступ	Земли общего пользования
10.	Иные сведения	—

**4. Пояснения к сведениям об уточняемом земельном участке с кадастровым номером** 34:26:130601:113 :

1.	—
----	---

**1. Сведения о характерных точках границ уточняемого земельного участка с кадастровым номером** 34:26:130601:115 :

Система координат МСК-34, зона 1 Зона № 1

Обозначение характерных точек границ	Координаты, м				Метод определения координат	Формулы, примененные для расчета средней квадратической погрешности определения координат характерных точек границ (Mt), с подставленными в такие формулы значениями и итоговые (вычисленные) значения Mt, м	Описание закрепления точки
	содержатся в Едином государственном реестре недвижимости		определены в результате выполнения комплексных кадастровых работ				
	X	Y	X	Y			
1	2	3	4	5	6	7	8
н1245У	—	—	429 566,33	1 408 312,61	Метод спутниковых геодезических измерений (определений)	$\sqrt{(0,08^2 + 0,06^2)} = 0,10$	—
н1246У	—	—	429 577,39	1 408 335,04			
н1240У	—	—	429 576,59	1 408 335,45			
н1244У	—	—	429 559,29	1 408 343,47			
н1243У	—	—	429 543,29	1 408 351,13			
н1242У	—	—	429 538,69	1 408 353,29			

1	2	3	4	5	6	7	8
н1247У	—	—	429 536,78	1 408 349,65	Метод спутниковых геодезических измерений (определений)	$\sqrt{(0,08^2 + 0,06^2)} = 0,10$	—
н1248У	—	—	429 535,82	1 408 347,67			
н1249У	—	—	429 527,54	1 408 329,78			
н1250У	—	—	429 531,40	1 408 327,66			
н1251У	—	—	429 541,31	1 408 323,01			
н1245У	—	—	429 566,33	1 408 312,61			

**2. Сведения о частях границ уточняемого земельного участка с кадастровым номером** 34:26:130601:115 :

Обозначение части границ		Горизонтальное проложение (S), м	Описание прохождения части границ	Сведения о согласовании местоположения границ (согласовано/спорное)
от т.	до т.			
1	2	3	4	5
н1245У	н1246У	25,01	—	согласовано
н1246У	н1240У	0,90		
н1240У	н1244У	19,07		
н1244У	н1243У	17,74		
н1243У	н1242У	5,08		
н1242У	н1247У	4,11		
н1247У	н1248У	2,20		
н1248У	н1249У	19,71		
н1249У	н1250У	4,40		
н1250У	н1251У	10,95		
н1251У	н1245У	27,10		

**3. Сведения о характеристиках уточняемого земельного участка с кадастровым номером** 34:26:130601:115 :

№ п/п	Наименование характеристики земельного участка	Значение характеристики
1	2	3

1	2	3
1.	Адрес земельного участка	—
1.1.	Сведения о местоположении земельного участка (при отсутствии адреса) в структурированном в соответствии с федеральной информационной адресной системой виде	Российская Федерация, Волгоградская область, Светлоярский р-н, Луговой п, Красных Зорь ул, д 7/2
1.2.	Дополнительные сведения о местоположении земельного участка	—
2.	Площадь земельного участка ± величина погрешности определения (вычисления) площади ( $P \pm \Delta P$ ), м <sup>2</sup>	1 102 ± 12,00
3.	Формула, примененная для вычисления предельной погрешности определения площади земельного участка, с подставленными значениями и итоговые (вычисленные) значения	$3,5 * 0,10 * \sqrt{(1\ 102,00)} = 12$
4.	Площадь земельного участка согласно сведениям Единого государственного реестра недвижимости (Ркад), м <sup>2</sup>	1 100,00
5.	Оценка расхождения Р и Ркад ( $P - P_{кад}$ ), м <sup>2</sup>	2
6.	Предельный минимальный и максимальный размеры земельного участка (Рмин и Рмакс), м <sup>2</sup>	Рмин = 400 Рмакс = 25 000
7.	Вид (виды) разрешенного использования	для ведения личного подсобного хозяйства
7.1.	Дополнительные сведения об использовании земельного участка	—
8.	Кадастровый или иной государственный учетный номер (инвентарный) здания, сооружения, объекта незавершенного строительства, расположенного на земельном участке	34:26:130601:456
9.	Сведения о земельных участках (землях общего пользования, территории общего пользования), посредством которых обеспечивается доступ	Земли общего пользования
10.	Иные сведения	—
<b>4. Пояснения к сведениям об уточняемом земельном участке с кадастровым номером</b>		<b>34:26:130601:115</b> :
1.	—	—

**1. Сведения о характерных точках границ уточняемого земельного участка с кадастровым номером** 34:26:130601:116 :  
 Система координат МСК-34, зона 1 Зона № 1

Обозначение характерных точек границ	Координаты, м				Метод определения координат	Формулы, примененные для расчета средней квадратической погрешности определения координат характерных точек границ (Mt), с подставленными в такие формулы значениями и итоговые (вычисленные) значения Mt, м	Описание закрепления точки
	содержатся в Едином государственном реестре недвижимости		определены в результате выполнения комплексных кадастровых работ				
	X	Y	X	Y			
1	2	3	4	5	6	7	8
н1240У	—	—	429 576,59	1 408 335,45	Метод спутниковых геодезических измерений (определений)	$\sqrt{(0,08^2 + 0,06^2)} = 0,10$	—
н1239У	—	—	429 584,41	1 408 352,15			
н1237У	—	—	429 545,97	1 408 369,26			
н1241У	—	—	429 541,70	1 408 360,45			
н1242У	—	—	429 538,69	1 408 353,29			
н1243У	—	—	429 543,29	1 408 351,13			
н1244У	—	—	429 559,29	1 408 343,47			
н1240У	—	—	429 576,59	1 408 335,45			

**2. Сведения о частях границ уточняемого земельного участка с кадастровым номером** 34:26:130601:116 :

Обозначение части границ		Горизонтальное проложение (S), м	Описание прохождения части границ	Сведения о согласовании местоположения границ (согласовано/спорное)
от т.	до т.			
1	2	3	4	5
н1240У	н1239У	18,44	—	согласовано
н1239У	н1237У	42,08		
н1237У	н1241У	9,79		
н1241У	н1242У	7,77		

1	2	3	4	5
н1242У	н1243У	5,08	—	согласовано
н1243У	н1244У	17,74		
н1244У	н1240У	19,07		

**3. Сведения о характеристиках уточняемого земельного участка с кадастровым номером** 34:26:130601:116 :

№ п/п	Наименование характеристики земельного участка	Значение характеристики
1	2	3
1.	Адрес земельного участка	—
1.1.	Сведения о местоположении земельного участка (при отсутствии адреса) в структурированном в соответствии с федеральной информационной адресной системой виде	Российская Федерация, Волгоградская область, Светлоярский р-н, Луговой п, Красных Зорь ул, д 7/1
1.2.	Дополнительные сведения о местоположении земельного участка	—
2.	Площадь земельного участка ± величина погрешности определения (вычисления) площади ( $P \pm \Delta P$ ), м <sup>2</sup>	759 ± 10,00
3.	Формула, примененная для вычисления предельной погрешности определения площади земельного участка, с подставленными значениями и итоговые (вычисленные) значения	$3,5 * 0,10 * \sqrt{(759,00)} = 10$
4.	Площадь земельного участка согласно сведениям Единого государственного реестра недвижимости (Ркад), м <sup>2</sup>	800,00
5.	Оценка расхождения Р и Ркад ( $P - P_{кад}$ ), м <sup>2</sup>	41
6.	Предельный минимальный и максимальный размеры земельного участка ( $P_{мин}$ и $P_{макс}$ ), м <sup>2</sup>	$P_{мин} = 400$ $P_{макс} = 25\ 000$
7.	Вид (виды) разрешенного использования	земли для ведения личного подсобного хозяйства
7.1.	Дополнительные сведения об использовании земельного участка	—
8.	Кадастровый или иной государственный учетный номер (инвентарный) здания, сооружения, объекта незавершенного строительства, расположенного на земельном участке	34:26:130601:447
9.	Сведения о земельных участках (землях общего пользования, территории общего пользования), посредством которых обеспечивается доступ	Земли общего пользования
10.	Иные сведения	—

**4. Пояснения к сведениям об уточняемом земельном участке с кадастровым номером** 34:26:130601:116 :

1.	—
----	---

**1. Сведения о характерных точках границ уточняемого земельного участка с кадастровым номером** 34:26:130601:118 :  
 Система координат МСК-34, зона 1 Зона № 1

Обозначение характерных точек границ	Координаты, м				Метод определения координат	Формулы, примененные для расчета средней квадратической погрешности определения координат характерных точек границ (Mt), с подставленными в такие формулы значениями и итоговые (вычисленные) значения Mt, м	Описание закрепления точки
	содержатся в Едином государственном реестре недвижимости		определены в результате выполнения комплексных кадастровых работ				
	X	Y	X	Y			
1	2	3	4	5	6	7	8
н1234У	—	—	429 591,91	1 408 369,77	Метод спутниковых геодезических измерений (определений)	$\sqrt{(0,08^2 + 0,06^2)} = 0,10$	—
н1235У	—	—	429 552,14	1 408 384,58			
н1236У	—	—	429 545,43	1 408 369,87			
н1237У	—	—	429 545,97	1 408 369,26			
н1238У	—	—	429 568,44	1 408 359,07			
н1239У	—	—	429 584,41	1 408 352,15			
н1234У	—	—	429 591,91	1 408 369,77			

**2. Сведения о частях границ уточняемого земельного участка с кадастровым номером** 34:26:130601:118 :

Обозначение части границ		Горизонтальное проложение (S), м	Описание прохождения части границ	Сведения о согласовании местоположения границ (согласовано/спорное)
от т.	до т.			
1	2	3	4	5
н1234У	н1235У	42,44	—	согласовано
н1235У	н1236У	16,17		
н1236У	н1237У	0,81		
н1237У	н1238У	24,67		
н1238У	н1239У	17,40		
н1239У	н1234У	19,15		

3. Сведения о характеристиках уточняемого земельного участка с кадастровым номером <u>34:26:130601:118</u> :		
№ п/п	Наименование характеристики земельного участка	Значение характеристики
1	2	3
1.	Адрес земельного участка	—
1.1.	Сведения о местоположении земельного участка (при отсутствии адреса) в структурированном в соответствии с федеральной информационной адресной системой виде	Российская Федерация, Волгоградская область, Светлоярский р-н, Луговой п, Красных Зорь ул, д 6/2
1.2.	Дополнительные сведения о местоположении земельного участка	—
2.	Площадь земельного участка ± величина погрешности определения (вычисления) площади ( $P \pm \Delta P$ ), м <sup>2</sup>	763 ± 10,00
3.	Формула, примененная для вычисления предельной погрешности определения площади земельного участка, с подставленными значениями и итоговые (вычисленные) значения	$3,5 * 0,10 * \sqrt{(763,00)} = 10$
4.	Площадь земельного участка согласно сведениям Единого государственного реестра недвижимости (Ркад), м <sup>2</sup>	700,00
5.	Оценка расхождения Р и Ркад ( $P - P_{кад}$ ), м <sup>2</sup>	63
6.	Предельный минимальный и максимальный размеры земельного участка (Рмин и Рмакс), м <sup>2</sup>	Рмин = 400 Рмакс = 25 000
7.	Вид (виды) разрешенного использования	для ведения личного подсобного хозяйства
7.1.	Дополнительные сведения об использовании земельного участка	—
8.	Кадастровый или иной государственный учетный номер (инвентарный) здания, сооружения, объекта незавершенного строительства, расположенного на земельном участке	34:26:130601:476
9.	Сведения о земельных участках (землях общего пользования, территории общего пользования), посредством которых обеспечивается доступ	Земли общего пользования
10.	Иные сведения	—
4. Пояснения к сведениям об уточняемом земельном участке с кадастровым номером <u>34:26:130601:118</u> :		
1.	—	—



**1. Сведения о характерных точках границ уточняемого земельного участка с кадастровым номером** 34:26:130601:122 :  
 Система координат МСК-34, зона 1 Зона № 1

Обозначение характерных точек границ	Координаты, м				Метод определения координат	Формулы, примененные для расчета средней квадратической погрешности определения координат характерных точек границ (Mt), с подставленными в такие формулы значениями и итоговые (вычисленные) значения Mt, м	Описание закрепления точки
	содержатся в Едином государственном реестре недвижимости		определены в результате выполнения комплексных кадастровых работ				
	X	Y	X	Y			
1	2	3	4	5	6	7	8
н1211У	—	—	429 281,44	1 407 728,39	Метод спутниковых геодезических измерений (определений)	$\sqrt{(0,08^2 + 0,06^2)} = 0,10$	—
н1212У	—	—	429 287,03	1 407 742,94			
н1213У	—	—	429 284,15	1 407 743,82			
н1198У	—	—	429 286,35	1 407 749,64			
н1210У	—	—	429 278,13	1 407 752,83			
н1209У	—	—	429 262,78	1 407 760,73			
н1208У	—	—	429 255,54	1 407 764,63			
н1207У	—	—	429 255,99	1 407 766,71			
н1206У	—	—	429 243,26	1 407 772,21			
н1205У	—	—	429 244,43	1 407 775,28			
н1204У	—	—	429 232,34	1 407 780,25			
н1214У	—	—	429 228,37	1 407 773,03			

1	2	3	4	5	6	7	8
н1215У	—	—	429 246,34	1 407 750,57	Метод спутниковых геодезических измерений (определений)	$\sqrt{(0,08^2 + 0,06^2)} = 0,10$	—
н1216У	—	429 253,24	1 407 743,29				
н1211У	—	429 281,44	1 407 728,39				

**2. Сведения о частях границ уточняемого земельного участка с кадастровым номером** 34:26:130601:122 :

Обозначение части границ		Горизонтальное проложение (S), м	Описание прохождения части границ	Сведения о согласовании местоположения границ (согласовано/спорное)
от т.	до т.			
1	2	3	4	5
н1211У	н1212У	15,59	—	согласовано
н1212У	н1213У	3,01		
н1213У	н1198У	6,22		
н1198У	н1210У	8,82		
н1210У	н1209У	17,26		
н1209У	н1208У	8,22		
н1208У	н1207У	2,13		
н1207У	н1206У	13,87		
н1206У	н1205У	3,29		
н1205У	н1204У	13,07		
н1204У	н1214У	8,24		
н1214У	н1215У	28,76		
н1215У	н1216У	10,03		
н1216У	н1211У	31,89		

**3. Сведения о характеристиках уточняемого земельного участка с кадастровым номером** 34:26:130601:122 :

№ п/п	Наименование характеристики земельного участка	Значение характеристики
1	2	3
1.	Адрес земельного участка	—
1.1.	Сведения о местоположении земельного участка (при отсутствии адреса) в структурированном в соответствии с федеральной информационной адресной системой виде	Российская Федерация, Волгоградская область, Светлоярский р-н, Луговой п, Красных Зорь ул, д 29\2
1.2.	Дополнительные сведения о местоположении земельного участка	—



1	2	3	4	5	6	7	8
н1181У	—	—	429 353,38	1 407 772,64	Метод спутниковых геодезических измерений (определений)	$\sqrt{(0,08^2 + 0,06^2)} = 0,10$	—
н1188У	—	—	429 357,81	1 407 782,20			
н539У	—	—	429 349,47	1 407 786,72			
н542У	—	—	429 317,00	1 407 799,21			
н1189У	—	—	429 314,25	1 407 792,39			
н1185У	—	—	429 311,91	1 407 786,27			
н1184У	—	—	429 336,14	1 407 775,71			
н1183У	—	—	429 337,78	1 407 779,01			
н1182У	—	—	429 346,16	1 407 775,66			
н1181У	—	—	429 353,38	1 407 772,64			

**2. Сведения о частях границ уточняемого земельного участка с кадастровым номером 34:26:130601:124 :**

Обозначение части границ		Горизонтальное проложение (S), м	Описание прохождения части границ	Сведения о согласовании местоположения границ (согласовано/спорное)
от т.	до т.			
1	2	3	4	5
н1181У	н1188У	10,54	—	согласовано
н1188У	н539У	9,49		
н539У	н542У	34,79		
н542У	н1189У	7,35		
н1189У	н1185У	6,55		
н1185У	н1184У	26,43		
н1184У	н1183У	3,69		
н1183У	н1182У	9,02		
н1182У	н1181У	7,83		

3. Сведения о характеристиках уточняемого земельного участка с кадастровым номером <u>34:26:130601:124</u> :		
№ п/п	Наименование характеристики земельного участка	Значение характеристики
1	2	3
1.	Адрес земельного участка	—
1.1.	Сведения о местоположении земельного участка (при отсутствии адреса) в структурированном в соответствии с федеральной информационной адресной системой виде	Российская Федерация, Волгоградская область, Светлоярский р-н, Луговой п, Красных Зорь ул, д 28\2
1.2.	Дополнительные сведения о местоположении земельного участка	—
2.	Площадь земельного участка ± величина погрешности определения (вычисления) площади ( $P \pm \Delta P$ ), м <sup>2</sup>	580 ± 8,00
3.	Формула, примененная для вычисления предельной погрешности определения площади земельного участка, с подставленными значениями и итоговые (вычисленные) значения	$3,5 * 0,10 * \sqrt{(580,00)} = 8$
4.	Площадь земельного участка согласно сведениям Единого государственного реестра недвижимости ( $P_{\text{кад}}$ ), м <sup>2</sup>	800,00
5.	Оценка расхождения $P$ и $P_{\text{кад}}$ ( $P - P_{\text{кад}}$ ), м <sup>2</sup>	220
6.	Предельный минимальный и максимальный размеры земельного участка ( $P_{\text{мин}}$ и $P_{\text{макс}}$ ), м <sup>2</sup>	$P_{\text{мин}} = 400$ $P_{\text{макс}} = 25\ 000$
7.	Вид (виды) разрешенного использования	земли для ведения личного подсобного хозяйства
7.1.	Дополнительные сведения об использовании земельного участка	—
8.	Кадастровый или иной государственный учетный номер (инвентарный) здания, сооружения, объекта незавершенного строительства, расположенного на земельном участке	—
9.	Сведения о земельных участках (землях общего пользования, территории общего пользования), посредством которых обеспечивается доступ	Земли общего пользования
10.	Иные сведения	—
4. Пояснения к сведениям об уточняемом земельном участке с кадастровым номером <u>34:26:130601:124</u> :		
1.	—	—

1. Сведения о характерных точках границ уточняемого земельного участка с кадастровым номером <u>34:26:130601:125</u> :					Система координат <u>МСК-34, зона 1</u> Зона № <u>1</u>		
Обозначение характерных точек границ	Координаты, м				Метод определения координат	Формулы, примененные для расчета средней квадратической погрешности определения координат характерных точек границ (Mt), с подставленными в такие формулы значениями и итоговые (вычисленные) значения Mt, м	Описание закрепления точки
	содержатся в Едином государственном реестре недвижимости		определены в результате выполнения комплексных кадастровых работ				
	X	Y	X	Y			
1	2	3	4	5	6	7	8
н1178У	—	—	429 351,52	1 407 749,87	Метод спутниковых геодезических измерений (определений)	$\sqrt{(0,08^2 + 0,06^2)} = 0,10$	—
н1179У	—	—	429 355,93	1 407 761,54			
н1180У	—	—	429 359,30	1 407 770,69			
н1181У	—	—	429 353,38	1 407 772,64			
н1182У	—	—	429 346,16	1 407 775,66			
н1183У	—	—	429 337,78	1 407 779,01			
н1184У	—	—	429 336,14	1 407 775,71			
н1185У	—	—	429 311,91	1 407 786,27			
н1186У	—	—	429 305,78	1 407 768,44			
н1187У	—	—	429 307,14	1 407 767,80			
н1178У	—	—	429 351,52	1 407 749,87			

**2. Сведения о частях границ уточняемого земельного участка с кадастровым номером 34:26:130601:125 :**

Обозначение части границ		Горизонтальное проложение (S), м	Описание прохождения части границ	Сведения о согласовании местоположения границ (согласовано/спорное)
от т.	до т.			
1	2	3	4	5
н1178У	н1179У	12,48	—	согласовано
н1179У	н1180У	9,75		
н1180У	н1181У	6,23		
н1181У	н1182У	7,83		
н1182У	н1183У	9,02		
н1183У	н1184У	3,69		
н1184У	н1185У	26,43		
н1185У	н1186У	18,85		
н1186У	н1187У	1,50		
н1187У	н1178У	47,87		

**3. Сведения о характеристиках уточняемого земельного участка с кадастровым номером 34:26:130601:125 :**

№ п/п	Наименование характеристики земельного участка	Значение характеристики
1	2	3
1.	Адрес земельного участка	—
1.1.	Сведения о местоположении земельного участка (при отсутствии адреса) в структурированном в соответствии с федеральной информационной адресной системой виде	Российская Федерация, Волгоградская область, Светлоярский р-н, Луговой п, Красных Зорь ул, д 28/1
1.2.	Дополнительные сведения о местоположении земельного участка	—
2.	Площадь земельного участка ± величина погрешности определения (вычисления) площади ( $P \pm \Delta P$ ), м <sup>2</sup>	999 ± 11,00
3.	Формула, примененная для вычисления предельной погрешности определения площади земельного участка, с подставленными значениями и итоговые (вычисленные) значения	$3,5 * 0,10 * \sqrt{(999,00)} = 11$
4.	Площадь земельного участка согласно сведениям Единого государственного реестра недвижимости (Ркад), м <sup>2</sup>	1 000,00
5.	Оценка расхождения Р и Ркад ( $P - P_{кад}$ ), м <sup>2</sup>	1
6.	Предельный минимальный и максимальный размеры земельного участка (Рмин и Рмакс), м <sup>2</sup>	Рмин = 400 Рмакс = 25 000
7.	Вид (виды) разрешенного использования	для ведения личного подсобного хозяйства

1	2	3
7.1.	Дополнительные сведения об использовании земельного участка	—
8.	Кадастровый или иной государственный учетный номер (инвентарный) здания, сооружения, объекта незавершенного строительства, расположенного на земельном участке	—
9.	Сведения о земельных участках (землях общего пользования, территории общего пользования), посредством которых обеспечивается доступ	Земли общего пользования
10.	Иные сведения	—

**4. Пояснения к сведениям об уточняемом земельном участке с кадастровым номером** 34:26:130601:125 :

1.	—
----	---

**1. Сведения о характерных точках границ уточняемого земельного участка с кадастровым номером** 34:26:130601:127 :

Система координат МСК-34, зона 1 Зона № 1

Обозначение характерных точек границ	Координаты, м				Метод определения координат	Формулы, примененные для расчета средней квадратической погрешности определения координат характерных точек границ (Mt), с подставленными в такие формулы значениями и итоговые (вычисленные) значения Mt, м	Описание закрепления точки
	содержатся в Едином государственном реестре недвижимости		определены в результате выполнения комплексных кадастровых работ				
	X	Y	X	Y			
1	2	3	4	5	6	7	8
н1173У	—	—	429 371,05	1 407 805,86	Метод спутниковых геодезических измерений (определений)	$\sqrt{(0,08^2 + 0,06^2)} = 0,10$	—
н1174У	—	—	429 381,22	1 407 826,15			
н1175У	—	—	429 383,43	1 407 830,48			
н1176У	—	—	429 381,80	1 407 834,28			
н1168У	—	—	429 371,33	1 407 838,84			
н1172У	—	—	429 369,56	1 407 837,09			



1	2	3	4	5	6	7	8
н1171У	—	—	429 338,46	1 407 848,34	Метод спутниковых геодезических измерений (определений)	$\sqrt{(0,08^2 + 0,06^2)} = 0,10$	—
н1177У	—	—	429 336,99	1 407 848,97			
н541У	—	—	429 327,12	1 407 823,25			
н540У	—	—	429 357,98	1 407 810,97			
н1173У	—	—	429 371,05	1 407 805,86			

**2. Сведения о частях границ уточняемого земельного участка с кадастровым номером** 34:26:130601:127 :

Обозначение части границ		Горизонтальное проложение (S), м	Описание прохождения части границ	Сведения о согласовании местоположения границ (согласовано/спорное)
от т.	до т.			
1	2	3	4	5
н1173У	н1174У	22,70	—	согласовано
н1174У	н1175У	4,86		
н1175У	н1176У	4,13		
н1176У	н1168У	11,42		
н1168У	н1172У	2,49		
н1172У	н1171У	33,07		
н1171У	н1177У	1,60		
н1177У	н541У	27,55		
н541У	н540У	33,21		
н540У	н1173У	14,03		

**3. Сведения о характеристиках уточняемого земельного участка с кадастровым номером** 34:26:130601:127 :

№ п/п	Наименование характеристики земельного участка	Значение характеристики
1	2	3
1.	Адрес земельного участка	—
1.1.	Сведения о местоположении земельного участка (при отсутствии адреса) в структурированном в соответствии с федеральной информационной адресной системой виде	Российская Федерация, Волгоградская область, Светлоярский р-н, Луговой п, Красных Зорь ул
1.2.	Дополнительные сведения о местоположении земельного участка	—



1	2	3	4	5	6	7	8
н1168У	—	—	429 371,33	1 407 838,84	Метод спутниковых геодезических измерений (определений)	$\sqrt{(0,08^2 + 0,06^2)} = 0,10$	—
н1155У	—	—	429 372,65	1 407 842,59			
н1154У	—	—	429 371,37	1 407 843,81			
н1153У	—	—	429 374,34	1 407 851,62			
н1152У	—	—	429 370,57	1 407 852,96			
н1151У	—	—	429 374,81	1 407 865,51			
н1169У	—	—	429 349,01	1 407 874,94			
н1170У	—	—	429 339,49	1 407 851,32			
н1171У	—	—	429 338,46	1 407 848,34			
н1172У	—	—	429 369,56	1 407 837,09			
н1168У	—	—	429 371,33	1 407 838,84			

**2. Сведения о частях границ уточняемого земельного участка с кадастровым номером** 34:26:130601:129 :

Обозначение части границ		Горизонтальное проложение (S), м	Описание прохождения части границ	Сведения о согласовании местоположения границ (согласовано/спорное)
от т.	до т.			
1	2	3	4	5
н1168У	н1155У	3,98	—	согласовано
н1155У	н1154У	1,77		
н1154У	н1153У	8,36		
н1153У	н1152У	4,00		
н1152У	н1151У	13,25		
н1151У	н1169У	27,47		
н1169У	н1170У	25,47		
н1170У	н1171У	3,15		
н1171У	н1172У	33,07		

1	2	3	4	5
н1172У	н1168У	2,49	—	согласовано
<b>3. Сведения о характеристиках уточняемого земельного участка с кадастровым номером</b>			<b>34:26:130601:129</b> :	
№ п/п	Наименование характеристики земельного участка		Значение характеристики	
1	2		3	
1.	Адрес земельного участка		—	
1.1.	Сведения о местоположении земельного участка (при отсутствии адреса) в структурированном в соответствии с федеральной информационной адресной системой виде		Российская Федерация, Волгоградская область, Светлоярский р-н, Луговой п, Красных Зорь ул, д 19а	
1.2.	Дополнительные сведения о местоположении земельного участка		—	
2.	Площадь земельного участка ± величина погрешности определения (вычисления) площади ( $P \pm \Delta P$ ), м <sup>2</sup>		874 ± 10,00	
3.	Формула, примененная для вычисления предельной погрешности определения площади земельного участка, с подставленными значениями и итоговые (вычисленные) значения		$3,5*0,10*\sqrt{(874,00)} = 10$	
4.	Площадь земельного участка согласно сведениям Единого государственного реестра недвижимости (Ркад), м <sup>2</sup>		700,00	
5.	Оценка расхождения Р и Ркад ( $P - P_{кад}$ ), м <sup>2</sup>		174	
6.	Предельный минимальный и максимальный размеры земельного участка (Рмин и Рмакс), м <sup>2</sup>		Рмин = 400 Рмакс = 25 000	
7.	Вид (виды) разрешенного использования		земли для ведения личного подсобного хозяйства	
7.1.	Дополнительные сведения об использовании земельного участка		—	
8.	Кадастровый или иной государственный учетный номер (инвентарный) здания, сооружения, объекта незавершенного строительства, расположенного на земельном участке		—	
9.	Сведения о земельных участках (землях общего пользования, территории общего пользования), посредством которых обеспечивается доступ		Земли общего пользования	
10.	Иные сведения		—	
<b>4. Пояснения к сведениям об уточняемом земельном участке с кадастровым номером</b>			<b>34:26:130601:129</b> :	
1.	—			

**1. Сведения о характерных точках границ уточняемого земельного участка с кадастровым номером** 34:26:130601:132 :  
 Система координат МСК-34, зона 1 Зона № 1

Обозначение характерных точек границ	Координаты, м				Метод определения координат	Формулы, примененные для расчета средней квадратической погрешности определения координат характерных точек границ (Mt), с подставленными в такие формулы значениями и итоговые (вычисленные) значения Mt, м	Описание закрепления точки
	содержатся в Едином государственном реестре недвижимости		определены в результате выполнения комплексных кадастровых работ				
	X	Y	X	Y			
1	2	3	4	5	6	7	8
н1148У	—	—	429 381,38	1 407 899,29	Метод спутниковых геодезических измерений (определений)	$\sqrt{(0,08^2 + 0,06^2)} = 0,10$	—
н1144У	—	—	429 390,09	1 407 921,80			
н1143У	—	—	429 384,75	1 407 923,99			
н1142У	—	—	429 363,75	1 407 932,82			
н1149У	—	—	429 354,65	1 407 910,22			
н1148У	—	—	429 381,38	1 407 899,29			

**2. Сведения о частях границ уточняемого земельного участка с кадастровым номером** 34:26:130601:132 :

Обозначение части границ		Горизонтальное проложение (S), м	Описание прохождения части границ	Сведения о согласовании местоположения границ (согласовано/спорное)
от т.	до т.			
1	2	3	4	5
н1148У	н1144У	24,14	—	согласовано
н1144У	н1143У	5,77		
н1143У	н1142У	22,78		
н1142У	н1149У	24,36		
н1149У	н1148У	28,88		

**3. Сведения о характеристиках уточняемого земельного участка с кадастровым номером** 34:26:130601:132 :

№ п/п	Наименование характеристики земельного участка	Значение характеристики
1	2	3
1		

1	2	3
1.	Адрес земельного участка	—
1.1.	Сведения о местоположении земельного участка (при отсутствии адреса) в структурированном в соответствии с федеральной информационной адресной системой виде	Российская Федерация, Волгоградская область, Светлоярский р-н, Луговой п, Красных Зорь ул, д 18
1.2.	Дополнительные сведения о местоположении земельного участка	—
2.	Площадь земельного участка ± величина погрешности определения (вычисления) площади ( $P \pm \Delta P$ ), м <sup>2</sup>	696 ± 9,00
3.	Формула, примененная для вычисления предельной погрешности определения площади земельного участка, с подставленными значениями и итоговые (вычисленные) значения	$3,5 * 0,10 * \sqrt{(696,00)} = 9$
4.	Площадь земельного участка согласно сведениям Единого государственного реестра недвижимости (Ркад), м <sup>2</sup>	500,00
5.	Оценка расхождения Р и Ркад ( $P - P_{кад}$ ), м <sup>2</sup>	196
6.	Предельный минимальный и максимальный размеры земельного участка (Рмин и Рмакс), м <sup>2</sup>	Рмин = 400 Рмакс = 25 000
7.	Вид (виды) разрешенного использования	земли для ведения личного подсобного хозяйства
7.1.	Дополнительные сведения об использовании земельного участка	—
8.	Кадастровый или иной государственный учетный номер (инвентарный) здания, сооружения, объекта незавершенного строительства, расположенного на земельном участке	34:26:130601:297
9.	Сведения о земельных участках (землях общего пользования, территории общего пользования), посредством которых обеспечивается доступ	Земли общего пользования
10.	Иные сведения	—
<b>4. Пояснения к сведениям об уточняемом земельном участке с кадастровым номером</b>		<b>34:26:130601:132</b> :
1.	—	—

**1. Сведения о характерных точках границ уточняемого земельного участка с кадастровым номером** 34:26:130601:135 :  
 Система координат МСК-34, зона 1 Зона № 1

Обозначение характерных точек границ	Координаты, м				Метод определения координат	Формулы, примененные для расчета средней квадратической погрешности определения координат характерных точек границ (Mt), с подставленными в такие формулы значениями и итоговые (вычисленные) значения Mt, м	Описание закрепления точки
	содержатся в Едином государственном реестре недвижимости		определены в результате выполнения комплексных кадастровых работ				
	X	Y	X	Y			
1	2	3	4	5	6	7	8
н920У	—	—	429 426,52	1 408 023,07	Метод спутниковых геодезических измерений (определений)	$\sqrt{(0,08^2 + 0,06^2)} = 0,10$	—
н1111У	—	—	429 440,78	1 408 055,66			
н1110У	—	—	429 418,87	1 408 065,02			
н921У	—	—	429 402,91	1 408 033,39			
н1113У	—	—	429 407,14	1 408 031,51			
н1114У	—	—	429 412,64	1 408 029,03			
н920У	—	—	429 426,52	1 408 023,07			

**2. Сведения о частях границ уточняемого земельного участка с кадастровым номером** 34:26:130601:135 :

Обозначение части границ		Горизонтальное проложение (S), м	Описание прохождения части границ	Сведения о согласовании местоположения границ (согласовано/спорное)
от т.	до т.			
1	2	3	4	5
н920У	н1111У	35,57	—	согласовано
н1111У	н1110У	23,83		
н1110У	н921У	35,43		
н921У	н1113У	4,63		
н1113У	н1114У	6,03		
н1114У	н920У	15,11		

3. Сведения о характеристиках уточняемого земельного участка с кадастровым номером <u>34:26:130601:135</u> :		
№ п/п	Наименование характеристики земельного участка	Значение характеристики
1	2	3
1.	Адрес земельного участка	—
1.1.	Сведения о местоположении земельного участка (при отсутствии адреса) в структурированном в соответствии с федеральной информационной адресной системой виде	Российская Федерация, Волгоградская область, Светлоярский р-н, Луговой п, Красных Зорь ул, д 15
1.2.	Дополнительные сведения о местоположении земельного участка	—
2.	Площадь земельного участка ± величина погрешности определения (вычисления) площади ( $P \pm \Delta P$ ), м <sup>2</sup>	881 ± 10,00
3.	Формула, примененная для вычисления предельной погрешности определения площади земельного участка, с подставленными значениями и итоговые (вычисленные) значения	$3,5 * 0,10 * \sqrt{(881,00)} = 10$
4.	Площадь земельного участка согласно сведениям Единого государственного реестра недвижимости (Ркад), м <sup>2</sup>	900,00
5.	Оценка расхождения Р и Ркад ( $P - P_{кад}$ ), м <sup>2</sup>	19
6.	Предельный минимальный и максимальный размеры земельного участка (Рмин и Рмакс), м <sup>2</sup>	Рмин = 400 Рмакс = 25 000
7.	Вид (виды) разрешенного использования	земли для ведения личного подсобного хозяйства
7.1.	Дополнительные сведения об использовании земельного участка	—
8.	Кадастровый или иной государственный учетный номер (инвентарный) здания, сооружения, объекта незавершенного строительства, расположенного на земельном участке	—
9.	Сведения о земельных участках (землях общего пользования, территории общего пользования), посредством которых обеспечивается доступ	Земли общего пользования
10.	Иные сведения	—
4. Пояснения к сведениям об уточняемом земельном участке с кадастровым номером <u>34:26:130601:135</u> :		
1.	—	—



**1. Сведения о характерных точках границ уточняемого земельного участка с кадастровым номером** 34:26:130601:138 :  
 Система координат МСК-34, зона 1 Зона № 1

Обозначение характерных точек границ	Координаты, м				Метод определения координат	Формулы, примененные для расчета средней квадратической погрешности определения координат характерных точек границ (Mt), с подставленными в такие формулы значениями и итоговые (вычисленные) значения Mt, м	Описание закрепления точки
	содержатся в Едином государственном реестре недвижимости		определены в результате выполнения комплексных кадастровых работ				
	X	Y	X	Y			
1	2	3	4	5	6	7	8
н1097У	—	—	429 480,54	1 408 109,79	Метод спутниковых геодезических измерений (определений)	$\sqrt{(0,08^2 + 0,06^2)} = 0,10$	—
н1094У	—	—	429 489,69	1 408 129,59			
н1096У	—	—	429 448,96	1 408 144,29			
н1098У	—	—	429 446,07	1 408 136,07			
н1099У	—	—	429 441,88	1 408 125,49			
н1100У	—	—	429 451,70	1 408 122,14			
н1097У	—	—	429 480,54	1 408 109,79			

**2. Сведения о частях границ уточняемого земельного участка с кадастровым номером** 34:26:130601:138 :

Обозначение части границ		Горизонтальное проложение (S), м	Описание прохождения части границ	Сведения о согласовании местоположения границ (согласовано/спорное)
от т.	до т.			
1	2	3	4	5
н1097У	н1094У	21,81	—	согласовано
н1094У	н1096У	43,30		
н1096У	н1098У	8,71		
н1098У	н1099У	11,38		
н1099У	н1100У	10,38		
н1100У	н1097У	31,37		

**3. Сведения о характеристиках уточняемого земельного участка с кадастровым номером 34:26:130601:138 :**

№ п/п	Наименование характеристики земельного участка	Значение характеристики
1	2	3
1.	Адрес земельного участка	404176, Российская Федерация, Волгоградская область, Светлоярский р-н, Луговой п, Красных Зорь ул, д 13/1
1.1.	Сведения о местоположении земельного участка (при отсутствии адреса) в структурированном в соответствии с федеральной информационной адресной системой виде	—
1.2.	Дополнительные сведения о местоположении земельного участка	—
2.	Площадь земельного участка ± величина погрешности определения (вычисления) площади ( $P \pm \Delta P$ ), м <sup>2</sup>	875 ± 10,00
3.	Формула, примененная для вычисления предельной погрешности определения площади земельного участка, с подставленными значениями и итоговые (вычисленные) значения	$3,5 * 0,10 * \sqrt{(875,00)} = 10$
4.	Площадь земельного участка согласно сведениям Единого государственного реестра недвижимости (Ркад), м <sup>2</sup>	800,00
5.	Оценка расхождения Р и Ркад ( $P - P_{кад}$ ), м <sup>2</sup>	75
6.	Предельный минимальный и максимальный размеры земельного участка (Рмин и Рмакс), м <sup>2</sup>	Рмин = 400 Рмакс = 25 000
7.	Вид (виды) разрешенного использования	земли для ведения личного подсобного хозяйства
7.1.	Дополнительные сведения об использовании земельного участка	—
8.	Кадастровый или иной государственный учетный номер (инвентарный) здания, сооружения, объекта незавершенного строительства, расположенного на земельном участке	34:26:130601:758
9.	Сведения о земельных участках (землях общего пользования, территории общего пользования), посредством которых обеспечивается доступ	Земли общего пользования
10.	Иные сведения	—

**4. Пояснения к сведениям об уточняемом земельном участке с кадастровым номером 34:26:130601:138 :**

1.	—
----	---

**1. Сведения о характерных точках границ уточняемого земельного участка с кадастровым номером** 34:26:130601:140 :  
 Система координат МСК-34, зона 1 Зона № 1

Обозначение характерных точек границ	Координаты, м				Метод определения координат	Формулы, примененные для расчета средней квадратической погрешности определения координат характерных точек границ (Mt), с подставленными в такие формулы значениями и итоговые (вычисленные) значения Mt, м	Описание закрепления точки
	содержатся в Едином государственном реестре недвижимости		определены в результате выполнения комплексных кадастровых работ				
	X	Y	X	Y			
1	2	3	4	5	6	7	8
н1086У	—	—	429 486,81	1 408 149,02	Метод спутниковых геодезических измерений (определений)	$\sqrt{(0,08^2 + 0,06^2)} = 0,10$	—
н1087У	—	—	429 492,41	1 408 165,01			
н1088У	—	—	429 462,78	1 408 177,72			
н1089У	—	—	429 455,63	1 408 160,35			
н1086У	—	—	429 486,81	1 408 149,02			

**2. Сведения о частях границ уточняемого земельного участка с кадастровым номером** 34:26:130601:140 :

Обозначение части границ		Горизонтальное проложение (S), м	Описание прохождения части границ	Сведения о согласовании местоположения границ (согласовано/спорное)
от т.	до т.			
1	2	3	4	5
н1086У	н1087У	16,94	—	согласовано
н1087У	н1088У	32,24		
н1088У	н1089У	18,78		
н1089У	н1086У	33,17		

**3. Сведения о характеристиках уточняемого земельного участка с кадастровым номером** 34:26:130601:140 :

№ п/п	Наименование характеристики земельного участка	Значение характеристики
1	2	3
1	2	3

1	2	3
1.	Адрес земельного участка	—
1.1.	Сведения о местоположении земельного участка (при отсутствии адреса) в структурированном в соответствии с федеральной информационной адресной системой виде	Российская Федерация, Волгоградская область, Светлоярский р-н, Луговой п, Красных Зорь ул, д 12
1.2.	Дополнительные сведения о местоположении земельного участка	—
2.	Площадь земельного участка ± величина погрешности определения (вычисления) площади ( $P \pm \Delta P$ ), м <sup>2</sup>	584 ± 8,00
3.	Формула, примененная для вычисления предельной погрешности определения площади земельного участка, с подставленными значениями и итоговые (вычисленные) значения	$3,5 * 0,10 * \sqrt{(584,00)} = 8$
4.	Площадь земельного участка согласно сведениям Единого государственного реестра недвижимости (Ркад), м <sup>2</sup>	800,00
5.	Оценка расхождения Р и Ркад ( $P - P_{кад}$ ), м <sup>2</sup>	216
6.	Предельный минимальный и максимальный размеры земельного участка (Рмин и Рмакс), м <sup>2</sup>	Рмин = 400 Рмакс = 25 000
7.	Вид (виды) разрешенного использования	земли для ведения личного подсобного хозяйства
7.1.	Дополнительные сведения об использовании земельного участка	—
8.	Кадастровый или иной государственный учетный номер (инвентарный) здания, сооружения, объекта незавершенного строительства, расположенного на земельном участке	34:26:130601:258
9.	Сведения о земельных участках (землях общего пользования, территории общего пользования), посредством которых обеспечивается доступ	Земли общего пользования
10.	Иные сведения	—
<b>4. Пояснения к сведениям об уточняемом земельном участке с кадастровым номером</b>		<b>34:26:130601:140</b> :
1.	—	—

**1. Сведения о характерных точках границ уточняемого земельного участка с кадастровым номером** 34:26:130601:141 :  
 Система координат МСК-34, зона 1 Зона № 1

Обозначение характерных точек границ	Координаты, м				Метод определения координат	Формулы, примененные для расчета средней квадратической погрешности определения координат характерных точек границ (Mt), с подставленными в такие формулы значениями и итоговые (вычисленные) значения Mt, м	Описание закрепления точки
	содержатся в Едином государственном реестре недвижимости		определены в результате выполнения комплексных кадастровых работ				
	X	Y	X	Y			
1	2	3	4	5	6	7	8
н1079У	—	—	429 503,45	1 408 169,77	Метод спутниковых геодезических измерений (определений)	$\sqrt{(0,08^2 + 0,06^2)} = 0,10$	—
н1071У	—	—	429 508,64	1 408 182,40			
н1075У	—	—	429 471,69	1 408 195,81			
н1080У	—	—	429 468,97	1 408 188,21			
н1081У	—	—	429 467,37	1 408 185,18			
н1082У	—	—	429 468,04	1 408 182,26			
н1083У	—	—	429 467,63	1 408 180,75			
н1084У	—	—	429 475,62	1 408 178,23			
н1085У	—	—	429 477,78	1 408 177,67			
н1079У	—	—	429 503,45	1 408 169,77			

**2. Сведения о частях границ уточняемого земельного участка с кадастровым номером** 34:26:130601:141 :

Обозначение части границ		Горизонтальное проложение (S), м	Описание прохождения части границ	Сведения о согласовании местоположения границ (согласовано/спорное)
от т.	до т.			
1	2	3	4	5

1	2	3	4	5
н1079У	н1071У	13,65	—	согласовано
н1071У	н1075У	39,31		
н1075У	н1080У	8,07		
н1080У	н1081У	3,43		
н1081У	н1082У	3,00		
н1082У	н1083У	1,56		
н1083У	н1084У	8,38		
н1084У	н1085У	2,23		
н1085У	н1079У	26,86		

**3. Сведения о характеристиках уточняемого земельного участка с кадастровым номером** 34:26:130601:141 :

№ п/п	Наименование характеристики земельного участка	Значение характеристики
1	2	3
1.	Адрес земельного участка	—
1.1.	Сведения о местоположении земельного участка (при отсутствии адреса) в структурированном в соответствии с федеральной информационной адресной системой виде	Российская Федерация, Волгоградская область, Светлоярский р-н, Луговой п, Красных Зорь ул, д 11/1
1.2.	Дополнительные сведения о местоположении земельного участка	—
2.	Площадь земельного участка ± величина погрешности определения (вычисления) площади ( $P \pm \Delta P$ ), м <sup>2</sup>	568 ± 8,00
3.	Формула, примененная для вычисления предельной погрешности определения площади земельного участка, с подставленными значениями и итоговые (вычисленные) значения	$3,5 * 0,10 * \sqrt{(568,00)} = 8$
4.	Площадь земельного участка согласно сведениям Единого государственного реестра недвижимости (Ркад), м <sup>2</sup>	700,00
5.	Оценка расхождения Р и Ркад ( $P - P_{кад}$ ), м <sup>2</sup>	132
6.	Предельный минимальный и максимальный размеры земельного участка (Рмин и Рмакс), м <sup>2</sup>	Рмин = 400 Рмакс = 25 000
7.	Вид (виды) разрешенного использования	земли для ведения личного подсобного хозяйства
7.1.	Дополнительные сведения об использовании земельного участка	—
8.	Кадастровый или иной государственный учетный номер (инвентарный) здания, сооружения, объекта незавершенного строительства, расположенного на земельном участке	34:26:130601:472

1	2	3
9.	Сведения о земельных участках (землях общего пользования, территории общего пользования), посредством которых обеспечивается доступ	Земли общего пользования
10.	Иные сведения	—

**4. Пояснения к сведениям об уточняемом земельном участке с кадастровым номером 34:26:130601:141 :**

1.	—
----	---

**1. Сведения о характерных точках границ уточняемого земельного участка с кадастровым номером 34:26:130601:142 :  
Система координат МСК-34, зона 1 Зона № 1**

Обозначение характерных точек границ	Координаты, м				Метод определения координат	Формулы, примененные для расчета средней квадратической погрешности определения координат характерных точек границ (Mt), с подставленными в такие формулы значениями и итоговые (вычисленные) значения Mt, м	Описание закрепления точки
	содержатся в Едином государственном реестре недвижимости		определены в результате выполнения комплексных кадастровых работ				
	X	Y	X	Y			
1	2	3	4	5	6	7	8
н1068У	—	—	429 522,07	1 408 213,87	Метод спутниковых геодезических измерений (определений)	$\sqrt{(0,08^2 + 0,06^2)} = 0,10$	—
н1076У	—	—	429 528,86	1 408 230,11			
н1077У	—	—	429 492,98	1 408 243,61			
н1078У	—	—	429 489,06	1 408 234,47			
н1069У	—	—	429 486,27	1 408 228,52			
н1068У	—	—	429 522,07	1 408 213,87			

**2. Сведения о частях границ уточняемого земельного участка с кадастровым номером 34:26:130601:142 :**

Обозначение части границ		Горизонтальное проложение (S), м	Описание прохождения части границ	Сведения о согласовании местоположения границ (согласовано/спорное)
от т.	до т.			
1	2	3	4	5
н1068У	н1076У	17,60	—	согласовано

1	2	3	4	5
н1076У	н1077У	38,34	—	согласовано
н1077У	н1078У	9,95		
н1078У	н1069У	6,57		
н1069У	н1068У	38,68		

**3. Сведения о характеристиках уточняемого земельного участка с кадастровым номером** 34:26:130601:142 :

№ п/п	Наименование характеристики земельного участка	Значение характеристики
1	2	3
1.	Адрес земельного участка	—
1.1.	Сведения о местоположении земельного участка (при отсутствии адреса) в структурированном в соответствии с федеральной информационной адресной системой виде	Российская Федерация, Волгоградская область, Светлоярский р-н, Луговой п, Красных Зорь ул, д 10/1
1.2.	Дополнительные сведения о местоположении земельного участка	—
2.	Площадь земельного участка ± величина погрешности определения (вычисления) площади ( $P \pm \Delta P$ ), м <sup>2</sup>	$655 \pm 9,00$
3.	Формула, примененная для вычисления предельной погрешности определения площади земельного участка, с подставленными значениями и итоговые (вычисленные) значения	$3,5 * 0,10 * \sqrt{(655,00)} = 9$
4.	Площадь земельного участка согласно сведениям Единого государственного реестра недвижимости (Ркад), м <sup>2</sup>	200,00
5.	Оценка расхождения Р и Ркад ( $P - P_{кад}$ ), м <sup>2</sup>	455
6.	Предельный минимальный и максимальный размеры земельного участка (Рмин и Рмакс), м <sup>2</sup>	Рмин = 400 Рмакс = 25 000
7.	Вид (виды) разрешенного использования	земли для ведения личного подсобного хозяйства
7.1.	Дополнительные сведения об использовании земельного участка	—
8.	Кадастровый или иной государственный учетный номер (инвентарный) здания, сооружения, объекта незавершенного строительства, расположенного на земельном участке	34:26:130601:245
9.	Сведения о земельных участках (землях общего пользования, территории общего пользования), посредством которых обеспечивается доступ	Земли общего пользования
10.	Иные сведения	—

**4. Пояснения к сведениям об уточняемом земельном участке с кадастровым номером** 34:26:130601:142 :

1.	—
----	---



**1. Сведения о характерных точках границ уточняемого земельного участка с кадастровым номером** 34:26:130601:143 :  
 Система координат МСК-34, зона 1 Зона № 1

Обозначение характерных точек границ	Координаты, м				Метод определения координат	Формулы, примененные для расчета средней квадратической погрешности определения координат характерных точек границ (Mt), с подставленными в такие формулы значениями и итоговые (вычисленные) значения Mt, м	Описание закрепления точки
	содержатся в Едином государственном реестре недвижимости		определены в результате выполнения комплексных кадастровых работ				
	X	Y	X	Y			
1	2	3	4	5	6	7	8
н1071У	—	—	429 508,64	1 408 182,40	Метод спутниковых геодезических измерений (определений)	$\sqrt{(0,08^2 + 0,06^2)} = 0,10$	—
н1066У	—	—	429 512,99	1 408 196,48			
н1070У	—	—	429 479,47	1 408 212,64			
н1072У	—	—	429 477,71	1 408 208,62			
н1073У	—	—	429 476,56	1 408 209,20			
н1074У	—	—	429 474,49	1 408 204,20			
н1075У	—	—	429 471,69	1 408 195,81			
н1071У	—	—	429 508,64	1 408 182,40			

**2. Сведения о частях границ уточняемого земельного участка с кадастровым номером** 34:26:130601:143 :

Обозначение части границ		Горизонтальное проложение (S), м	Описание прохождения части границ	Сведения о согласовании местоположения границ (согласовано/спорное)
от т.	до т.			
1	2	3	4	5
н1071У	н1066У	14,74	—	согласовано
н1066У	н1070У	37,21		
н1070У	н1072У	4,39		
н1072У	н1073У	1,29		

1	2	3	4	5
н1073У	н1074У	5,41	—	согласовано
н1074У	н1075У	8,84		
н1075У	н1071У	39,31		

**3. Сведения о характеристиках уточняемого земельного участка с кадастровым номером** 34:26:130601:143 :

№ п/п	Наименование характеристики земельного участка	Значение характеристики
1	2	3
1.	Адрес земельного участка	—
1.1.	Сведения о местоположении земельного участка (при отсутствии адреса) в структурированном в соответствии с федеральной информационной адресной системой виде	Российская Федерация, Волгоградская область, Светлоярский р-н, Луговой п, Красных Зорь ул, д 11/2
1.2.	Дополнительные сведения о местоположении земельного участка	—
2.	Площадь земельного участка ± величина погрешности определения (вычисления) площади ( $P \pm \Delta P$ ), м <sup>2</sup>	644 ± 9,00
3.	Формула, примененная для вычисления предельной погрешности определения площади земельного участка, с подставленными значениями и итоговые (вычисленные) значения	$3,5 * 0,10 * \sqrt{(644,00)} = 9$
4.	Площадь земельного участка согласно сведениям Единого государственного реестра недвижимости (Ркад), м <sup>2</sup>	900,00
5.	Оценка расхождения Р и Ркад ( $P - P_{кад}$ ), м <sup>2</sup>	256
6.	Предельный минимальный и максимальный размеры земельного участка (Рмин и Рмакс), м <sup>2</sup>	Рмин = 400 Рмакс = 25 000
7.	Вид (виды) разрешенного использования	земли для ведения личного подсобного хозяйства
7.1.	Дополнительные сведения об использовании земельного участка	—
8.	Кадастровый или иной государственный учетный номер (инвентарный) здания, сооружения, объекта незавершенного строительства, расположенного на земельном участке	34:26:130601:419
9.	Сведения о земельных участках (землях общего пользования, территории общего пользования), посредством которых обеспечивается доступ	Земли общего пользования
10.	Иные сведения	—

**4. Пояснения к сведениям об уточняемом земельном участке с кадастровым номером** 34:26:130601:143 :

1.	—
----	---

**1. Сведения о характерных точках границ уточняемого земельного участка с кадастровым номером** 34:26:130601:144 :  
 Система координат МСК-34, зона 1 Зона № 1

Обозначение характерных точек границ	Координаты, м				Метод определения координат	Формулы, примененные для расчета средней квадратической погрешности определения координат характерных точек границ (Mt), с подставленными в такие формулы значениями и итоговые (вычисленные) значения Mt, м	Описание закрепления точки
	содержатся в Едином государственном реестре недвижимости		определены в результате выполнения комплексных кадастровых работ				
	X	Y	X	Y			
1	2	3	4	5	6	7	8
н1066У	—	—	429 512,99	1 408 196,48	Метод спутниковых геодезических измерений (определений)	$\sqrt{(0,08^2 + 0,06^2)} = 0,10$	—
н1067У	—	—	429 515,43	1 408 200,08			
н1068У	—	—	429 522,07	1 408 213,87			
н1069У	—	—	429 486,27	1 408 228,52			
н1070У	—	—	429 479,47	1 408 212,64			
н1066У	—	—	429 512,99	1 408 196,48			

**2. Сведения о частях границ уточняемого земельного участка с кадастровым номером** 34:26:130601:144 :

Обозначение части границ		Горизонтальное проложение (S), м	Описание прохождения части границ	Сведения о согласовании местоположения границ (согласовано/спорное)
от т.	до т.			
1	2	3	4	5
н1066У	н1067У	4,35	—	согласовано
н1067У	н1068У	15,31		
н1068У	н1069У	38,68		
н1069У	н1070У	17,27		
н1070У	н1066У	37,21		

**3. Сведения о характеристиках уточняемого земельного участка с кадастровым номером** 34:26:130601:144 :

№ п/п	Наименование характеристики земельного участка	Значение характеристики
1	2	3
1		

1	2	3
1.	Адрес земельного участка	—
1.1.	Сведения о местоположении земельного участка (при отсутствии адреса) в структурированном в соответствии с федеральной информационной адресной системой виде	Российская Федерация, Волгоградская область, Светлоярский р-н, Луговой п, Красных Зорь ул, д 10/2
1.2.	Дополнительные сведения о местоположении земельного участка	—
2.	Площадь земельного участка ± величина погрешности определения (вычисления) площади ( $P \pm \Delta P$ ), м <sup>2</sup>	704 ± 9,00
3.	Формула, примененная для вычисления предельной погрешности определения площади земельного участка, с подставленными значениями и итоговые (вычисленные) значения	$3,5 * 0,10 * \sqrt{(704,00)} = 9$
4.	Площадь земельного участка согласно сведениям Единого государственного реестра недвижимости (Ркад), м <sup>2</sup>	300,00
5.	Оценка расхождения Р и Ркад ( $P - P_{кад}$ ), м <sup>2</sup>	404
6.	Предельный минимальный и максимальный размеры земельного участка (Рмин и Рмакс), м <sup>2</sup>	Рмин = 400 Рмакс = 25 000
7.	Вид (виды) разрешенного использования	земли для ведения личного подсобного хозяйства
7.1.	Дополнительные сведения об использовании земельного участка	—
8.	Кадастровый или иной государственный учетный номер (инвентарный) здания, сооружения, объекта незавершенного строительства, расположенного на земельном участке	34:26:130601:412
9.	Сведения о земельных участках (землях общего пользования, территории общего пользования), посредством которых обеспечивается доступ	Земли общего пользования
10.	Иные сведения	—
<b>4. Пояснения к сведениям об уточняемом земельном участке с кадастровым номером</b>		<b>34:26:130601:144</b> :
1.	—	—

**1. Сведения о характерных точках границ уточняемого земельного участка с кадастровым номером** 34:26:130601:168 :  
 Система координат МСК-34, зона 1 Зона № 1

Обозначение характерных точек границ	Координаты, м				Метод определения координат	Формулы, примененные для расчета средней квадратической погрешности определения координат характерных точек границ (Mt), с подставленными в такие формулы значениями и итоговые (вычисленные) значения Mt, м	Описание закрепления точки
	содержатся в Едином государственном реестре недвижимости		определены в результате выполнения комплексных кадастровых работ				
	X	Y	X	Y			
1	2	3	4	5	6	7	8
н287У	—	—	429 535,00	1 407 642,60	Метод спутниковых геодезических измерений (определений)	$\sqrt{(0,08^2 + 0,06^2)} = 0,10$	—
н904У	—	—	429 547,07	1 407 678,32			
н905У	—	—	429 525,95	1 407 687,69			
н906У	—	—	429 523,09	1 407 686,51			
н907У	—	—	429 498,70	1 407 693,83			
н288У	—	—	429 486,93	1 407 658,84			
н287У	—	—	429 535,00	1 407 642,60			

**2. Сведения о частях границ уточняемого земельного участка с кадастровым номером** 34:26:130601:168 :

Обозначение части границ		Горизонтальное проложение (S), м	Описание прохождения части границ	Сведения о согласовании местоположения границ (согласовано/спорное)
от т.	до т.			
1	2	3	4	5
н287У	н904У	37,70	—	согласовано
н904У	н905У	23,11		
н905У	н906У	3,09		
н906У	н907У	25,46		
н907У	н288У	36,92		
н288У	н287У	50,74		

3. Сведения о характеристиках уточняемого земельного участка с кадастровым номером <u>34:26:130601:168</u> :		
№ п/п	Наименование характеристики земельного участка	Значение характеристики
1	2	3
1.	Адрес земельного участка	—
1.1.	Сведения о местоположении земельного участка (при отсутствии адреса) в структурированном в соответствии с федеральной информационной адресной системой виде	Российская Федерация, Волгоградская область, Светлоярский р-н, Луговой п, Песчаная ул, д 98
1.2.	Дополнительные сведения о местоположении земельного участка	—
2.	Площадь земельного участка ± величина погрешности определения (вычисления) площади ( $P \pm \Delta P$ ), м <sup>2</sup>	1 932 ± 15,00
3.	Формула, примененная для вычисления предельной погрешности определения площади земельного участка, с подставленными значениями и итоговые (вычисленные) значения	$3,5 * 0,10 * \sqrt{(1\ 932,00)} = 15$
4.	Площадь земельного участка согласно сведениям Единого государственного реестра недвижимости (Ркад), м <sup>2</sup>	1 800,00
5.	Оценка расхождения Р и Ркад ( $P - P_{кад}$ ), м <sup>2</sup>	132
6.	Предельный минимальный и максимальный размеры земельного участка (Рмин и Рмакс), м <sup>2</sup>	Рмин = 400 Рмакс = 25 000
7.	Вид (виды) разрешенного использования	Для ведения личного подсобного хозяйства
7.1.	Дополнительные сведения об использовании земельного участка	—
8.	Кадастровый или иной государственный учетный номер (инвентарный) здания, сооружения, объекта незавершенного строительства, расположенного на земельном участке	34:26:130601:229
9.	Сведения о земельных участках (землях общего пользования, территории общего пользования), посредством которых обеспечивается доступ	Земли общего пользования
10.	Иные сведения	—
4. Пояснения к сведениям об уточняемом земельном участке с кадастровым номером <u>34:26:130601:168</u> :		
1.	—	—

**1. Сведения о характерных точках границ уточняемого земельного участка с кадастровым номером** 34:26:130601:169 :  
 Система координат МСК-34, зона 1 Зона № 1

Обозначение характерных точек границ	Координаты, м				Метод определения координат	Формулы, примененные для расчета средней квадратической погрешности определения координат характерных точек границ (Mt), с подставленными в такие формулы значениями и итоговые (вычисленные) значения Mt, м	Описание закрепления точки
	содержатся в Едином государственном реестре недвижимости		определены в результате выполнения комплексных кадастровых работ				
	X	Y	X	Y			
1	2	3	4	5	6	7	8
н900У	—	—	429 641,88	1 407 952,17	Метод спутниковых геодезических измерений (определений)	$\sqrt{(0,08^2 + 0,06^2)} = 0,10$	—
н677У	—	—	429 648,30	1 407 970,84			
н685У	—	—	429 640,93	1 407 973,37			
н684У	—	—	429 584,72	1 407 990,53			
н888У	—	—	429 583,50	1 407 986,27			
н901У	—	—	429 575,83	1 407 967,34			
н902У	—	—	429 611,08	1 407 952,17			
н903У	—	—	429 615,05	1 407 961,38			
н900У	—	—	429 641,88	1 407 952,17			

**2. Сведения о частях границ уточняемого земельного участка с кадастровым номером** 34:26:130601:169 :

Обозначение части границ		Горизонтальное проложение (S), м	Описание прохождения части границ	Сведения о согласовании местоположения границ (согласовано/спорное)
от т.	до т.			
1	2	3	4	5
н900У	н677У	19,74	—	согласовано
н677У	н685У	7,79		

1	2	3	4	5
н685У	н684У	58,77	—	согласовано
н684У	н888У	4,43		
н888У	н901У	20,42		
н901У	н902У	38,38		
н902У	н903У	10,03		
н903У	н900У	28,37		

**3. Сведения о характеристиках уточняемого земельного участка с кадастровым номером 34:26:130601:169 :**

№ п/п	Наименование характеристики земельного участка	Значение характеристики
1	2	3
1.	Адрес земельного участка	—
1.1.	Сведения о местоположении земельного участка (при отсутствии адреса) в структурированном в соответствии с федеральной информационной адресной системой виде	Российская Федерация, Волгоградская область, Светлоярский р-н, Луговой п, Подгорная ул, д 134
1.2.	Дополнительные сведения о местоположении земельного участка	—
2.	Площадь земельного участка ± величина погрешности определения (вычисления) площади ( $P \pm \Delta P$ ), м <sup>2</sup>	1 585 ± 14,00
3.	Формула, примененная для вычисления предельной погрешности определения площади земельного участка, с подставленными значениями и итоговые (вычисленные) значения	$3,5*0,10*\sqrt{(1\ 585,00)} = 14$
4.	Площадь земельного участка согласно сведениям Единого государственного реестра недвижимости (Ркад), м <sup>2</sup>	1 500,00
5.	Оценка расхождения Р и Ркад ( $P - P_{кад}$ ), м <sup>2</sup>	85
6.	Предельный минимальный и максимальный размеры земельного участка (Рмин и Рмакс), м <sup>2</sup>	Рмин = 400 Рмакс = 25 000
7.	Вид (виды) разрешенного использования	Для ведения личного подсобного хозяйства
7.1.	Дополнительные сведения об использовании земельного участка	—
8.	Кадастровый или иной государственный учетный номер (инвентарный) здания, сооружения, объекта незавершенного строительства, расположенного на земельном участке	34:26:130601:426
9.	Сведения о земельных участках (землях общего пользования, территории общего пользования), посредством которых обеспечивается доступ	Земли общего пользования
10.	Иные сведения	—



**4. Пояснения к сведениям об уточняемом земельном участке с кадастровым номером** 34:26:130601:169 :

1. —

**1. Сведения о характерных точках границ уточняемого земельного участка с кадастровым номером** 34:26:130601:170 :

Система координат МСК-34, зона 1 Зона № 1

Обозначение характерных точек границ	Координаты, м				Метод определения координат	Формулы, примененные для расчета средней квадратической погрешности определения координат характерных точек границ (Mt), с подставленными в такие формулы значениями и итоговые (вычисленные) значения Mt, м	Описание закрепления точки
	содержатся в Едином государственном реестре недвижимости		определены в результате выполнения комплексных кадастровых работ				
	X	Y	X	Y			
1	2	3	4	5	6	7	8
н888У	—	—	429 583,50	1 407 986,27	Метод спутниковых геодезических измерений (определений)	$\sqrt{(0,08^2 + 0,06^2)} = 0,10$	—
н684У	—	—	429 584,72	1 407 990,53			
н683У	—	—	429 593,80	1 408 018,91			
н87У	—	—	429 598,05	1 408 031,82			
н86У	—	—	429 569,34	1 408 038,99			
н85У	—	—	429 557,15	1 408 040,56			
н84У	—	—	429 534,63	1 408 050,20			
н889У	—	—	429 530,70	1 408 040,13			
н890У	—	—	429 525,32	1 408 027,76			
н891У	—	—	429 518,35	1 408 011,70			
н892У	—	—	429 539,57	1 408 003,42			

1	2	3	4	5	6	7	8
н893У	—	—	429 567,60	1 407 990,81	Метод спутниковых геодезических измерений (определений)	$\sqrt{(0,08^2 + 0,06^2)} = 0,10$	—
н888У	—	—	429 583,50	1 407 986,27			

**2. Сведения о частях границ уточняемого земельного участка с кадастровым номером** 34:26:130601:170 :

Обозначение части границ		Горизонтальное проложение (S), м	Описание прохождения части границ	Сведения о согласовании местоположения границ (согласовано/спорное)
от т.	до т.			
1	2	3	4	5
н888У	н684У	4,43	—	согласовано
н684У	н683У	29,80		
н683У	н87У	13,59		
н87У	н86У	29,59		
н86У	н85У	12,29		
н85У	н84У	24,50		
н84У	н889У	10,81		
н889У	н890У	13,49		
н890У	н891У	17,51		
н891У	н892У	22,78		
н892У	н893У	30,74		
н893У	н888У	16,54		

**3. Сведения о характеристиках уточняемого земельного участка с кадастровым номером** 34:26:130601:170 :

№ п/п	Наименование характеристики земельного участка	Значение характеристики
1	2	3
1.	Адрес земельного участка	—
1.1.	Сведения о местоположении земельного участка (при отсутствии адреса) в структурированном в соответствии с федеральной информационной адресной системой виде	Российская Федерация, Волгоградская область, Светлоярский р-н, Луговой п, Матросова ул, д 55
1.2.	Дополнительные сведения о местоположении земельного участка	—
2.	Площадь земельного участка ± величина погрешности определения (вычисления) площади ( $P \pm \Delta P$ ), м <sup>2</sup>	2 987 ± 19,00

1	2	3
3.	Формула, примененная для вычисления предельной погрешности определения площади земельного участка, с подставленными значениями и итоговые (вычисленные) значения	$3,5*0,10*\sqrt{(2\ 987,00)} = 19$
4.	Площадь земельного участка согласно сведениям Единого государственного реестра недвижимости (Ркад), м <sup>2</sup>	2 600,00
5.	Оценка расхождения Р и Ркад (Р - Ркад), м <sup>2</sup>	387
6.	Предельный минимальный и максимальный размеры земельного участка (Рмин и Рмакс), м <sup>2</sup>	Рмин = 400 Рмакс = 25 000
7.	Вид (виды) разрешенного использования	Для ведения личного подсобного хозяйства
7.1.	Дополнительные сведения об использовании земельного участка	—
8.	Кадастровый или иной государственный учетный номер (инвентарный) здания, сооружения, объекта незавершенного строительства, расположенного на земельном участке	34:26:130601:191
9.	Сведения о земельных участках (землях общего пользования, территории общего пользования), посредством которых обеспечивается доступ	Земли общего пользования
10.	Иные сведения	—

**4. Пояснения к сведениям об уточняемом земельном участке с кадастровым номером** 34:26:130601:170 :

1.	—
----	---

**1. Сведения о характерных точках границ уточняемого земельного участка с кадастровым номером** 34:26:130601:171 :  
Система координат МСК-34, зона 1 Зона № 1

Обозначение характерных точек границ	Координаты, м				Метод определения координат	Формулы, примененные для расчета средней квадратической погрешности определения координат характерных точек границ (Mt), с подставленными в такие формулы значениями и итоговые (вычисленные) значения Mt, м	Описание закрепления точки
	содержатся в Едином государственном реестре недвижимости		определены в результате выполнения комплексных кадастровых работ				
	X	Y	X	Y			
1	2	3	4	5	6	7	8
n885У	—	—	429 598,20	1 407 674,01	Метод спутниковых геодезических измерений (определений)	$\sqrt{(0,08^2 + 0,06^2)} = 0,10$	—

1	2	3	4	5	6	7	8
н791У	—	—	429 608,11	1 407 703,89	Метод спутниковых геодезических измерений (определений)	$\sqrt{(0,08^2 + 0,06^2)} = 0,10$	—
н796У	—	—	429 577,30	1 407 713,66			
н886У	—	—	429 567,59	1 407 686,01			
н887У	—	—	429 586,83	1 407 677,78			
н885У	—	—	429 598,20	1 407 674,01			

**2. Сведения о частях границ уточняемого земельного участка с кадастровым номером** 34:26:130601:171 :

Обозначение части границ		Горизонтальное проложение (S), м	Описание прохождения части границ	Сведения о согласовании местоположения границ (согласовано/спорное)
от т. 1	до т. 2			
1	2	3	4	5
н885У	н791У	31,48	—	согласовано
н791У	н796У	32,32		
н796У	н886У	29,31		
н886У	н887У	20,93		
н887У	н885У	11,98		

**3. Сведения о характеристиках уточняемого земельного участка с кадастровым номером** 34:26:130601:171 :

№ п/п	Наименование характеристики земельного участка	Значение характеристики
1	2	3
1.	Адрес земельного участка	—
1.1.	Сведения о местоположении земельного участка (при отсутствии адреса) в структурированном в соответствии с федеральной информационной адресной системой виде	Российская Федерация, Волгоградская область, Светлоярский р-н, Луговой п, Подгорная ул, д 144/1
1.2.	Дополнительные сведения о местоположении земельного участка	—
2.	Площадь земельного участка ± величина погрешности определения (вычисления) площади ( $P \pm \Delta P$ ), м <sup>2</sup>	1 001 ± 11,00
3.	Формула, примененная для вычисления предельной погрешности определения площади земельного участка, с подставленными значениями и итоговые (вычисленные) значения	$3,5 * 0,10 * \sqrt{(1\ 001,00)} = 11$

1	2	3
4.	Площадь земельного участка согласно сведениям Единого государственного реестра недвижимости (Ркад), м <sup>2</sup>	906,00
5.	Оценка расхождения Р и Ркад (Р - Ркад), м <sup>2</sup>	95
6.	Предельный минимальный и максимальный размеры земельного участка (Рмин и Рмакс), м <sup>2</sup>	Рмин = 400 Рмакс = 25 000
7.	Вид (виды) разрешенного использования	Для ведения личного подсобного хозяйства
7.1.	Дополнительные сведения об использовании земельного участка	—
8.	Кадастровый или иной государственный учетный номер (инвентарный) здания, сооружения, объекта незавершенного строительства, расположенного на земельном участке	34:26:130601:296
9.	Сведения о земельных участках (землях общего пользования, территории общего пользования), посредством которых обеспечивается доступ	Земли общего пользования
10.	Иные сведения	—

**4. Пояснения к сведениям об уточняемом земельном участке с кадастровым номером 34:26:130601:171 :**

1.	—
----	---

**1. Сведения о характерных точках границ уточняемого земельного участка с кадастровым номером 34:26:130601:172 :**  
Система координат МСК-34, зона 1 Зона № 1

Обозначение характерных точек границ	Координаты, м				Метод определения координат	Формулы, примененные для расчета средней квадратической погрешности определения координат характерных точек границ (Mt), с подставленными в такие формулы значениями и итоговые (вычисленные) значения Mt, м	Описание закрепления точки
	содержатся в Едином государственном реестре недвижимости		определены в результате выполнения комплексных кадастровых работ				
	X	Y	X	Y			
1	2	3	4	5	6	7	8
н873У	—	—	429 175,82	1 406 836,61	Метод спутниковых геодезических измерений (определений)	$\sqrt{(0,08^2 + 0,06^2)} = 0,10$	—
н874У	—	—	429 181,80	1 406 855,86			
н875У	—	—	429 185,26	1 406 867,00			

1	2	3	4	5	6	7	8
н876У	—	—	429 182,09	1 406 867,98	Метод спутниковых геодезических измерений (определений)	$\sqrt{(0,08^2 + 0,06^2)} = 0,10$	—
н877У	—	—	429 191,78	1 406 899,18			
н878У	—	—	429 185,42	1 406 901,16			
н879У	—	—	429 187,56	1 406 908,05			
н880У	—	—	429 171,64	1 406 915,29			
н881У	—	—	429 162,31	1 406 878,97			
н882У	—	—	429 154,28	1 406 881,03			
н883У	—	—	429 151,42	1 406 874,42			
н884У	—	—	429 145,08	1 406 876,04			
н347У	—	—	429 137,98	1 406 848,36			
н346У	—	—	429 156,50	1 406 845,39			
н345У	—	—	429 156,50	1 406 841,57			
н344У	—	—	429 172,29	1 406 837,56			
н873У	—	—	429 175,82	1 406 836,61			

**2. Сведения о частях границ уточняемого земельного участка с кадастровым номером** 34:26:130601:172 :

Обозначение части границ		Горизонтальное проложение (S), м	Описание прохождения части границ	Сведения о согласовании местоположения границ (согласовано/спорное)
от т.	до т.			
1	2	3	4	5
н873У	н874У	20,16	—	согласовано
н874У	н875У	11,66		
н875У	н876У	3,32		

1	2	3	4	5
н876У	н877У	32,67	—	согласовано
н877У	н878У	6,66		
н878У	н879У	7,21		
н879У	н880У	17,49		
н880У	н881У	37,50		
н881У	н882У	8,29		
н882У	н883У	7,20		
н883У	н884У	6,54		
н884У	н347У	28,58		
н347У	н346У	18,76		
н346У	н345У	3,82		
н345У	н344У	16,29		
н344У	н873У	3,66		

**3. Сведения о характеристиках уточняемого земельного участка с кадастровым номером 34:26:130601:172 :**

№ п/п	Наименование характеристики земельного участка	Значение характеристики
1	2	3
1.	Адрес земельного участка	—
1.1.	Сведения о местоположении земельного участка (при отсутствии адреса) в структурированном в соответствии с федеральной информационной адресной системой виде	Российская Федерация, Волгоградская область, Светлоярский р-н, Луговой п, Песчаная ул, д 114
1.2.	Дополнительные сведения о местоположении земельного участка	—
2.	Площадь земельного участка ± величина погрешности определения (вычисления) площади ( $P \pm \Delta P$ ), м <sup>2</sup>	2 172 ± 16,00
3.	Формула, примененная для вычисления предельной погрешности определения площади земельного участка, с подставленными значениями и итоговые (вычисленные) значения	$3,5*0,10*\sqrt{(2\ 172,00)} = 16$
4.	Площадь земельного участка согласно сведениям Единого государственного реестра недвижимости (Ркад), м <sup>2</sup>	1 800,00
5.	Оценка расхождения Р и Ркад ( $P - P_{кад}$ ), м <sup>2</sup>	372
6.	Предельный минимальный и максимальный размеры земельного участка (Рмин и Рмакс), м <sup>2</sup>	Рмин = 400 Рмакс = 25 000
7.	Вид (виды) разрешенного использования	Для ведения личного подсобного хозяйства

1	2	3
7.1.	Дополнительные сведения об использовании земельного участка	—
8.	Кадастровый или иной государственный учетный номер (инвентарный) здания, сооружения, объекта незавершенного строительства, расположенного на земельном участке	34:26:130601:273
9.	Сведения о земельных участках (землях общего пользования, территории общего пользования), посредством которых обеспечивается доступ	Земли общего пользования
10.	Иные сведения	—

**4. Пояснения к сведениям об уточняемом земельном участке с кадастровым номером** 34:26:130601:172 :

1.	—
----	---

**1. Сведения о характерных точках границ уточняемого земельного участка с кадастровым номером** 34:26:130601:179 :  
Система координат МСК-34, зона 1 Зона № 1

Обозначение характерных точек границ	Координаты, м				Метод определения координат	Формулы, примененные для расчета средней квадратической погрешности определения координат характерных точек границ (Mt), с подставленными в такие формулы значениями и итоговые (вычисленные) значения Mt, м	Описание закрепления точки
	содержатся в Едином государственном реестре недвижимости		определены в результате выполнения комплексных кадастровых работ				
	X	Y	X	Y			
1	2	3	4	5	6	7	8
н794У	—	—	429 616,47	1 407 732,45	Метод спутниковых геодезических измерений (определений)	$\sqrt{(0,08^2 + 0,06^2)} = 0,10$	—
н827У	—	—	429 629,35	1 407 771,75			
н828У	—	—	429 599,17	1 407 783,02			
н829У	—	—	429 598,82	1 407 781,38			
н830У	—	—	429 592,66	1 407 760,74			
н795У	—	—	429 588,25	1 407 744,61			



1	2	3	4	5	6	7	8
н794У	—	—	429 616,47	1 407 732,45	Метод спутниковых геодезических измерений (определений)	$\sqrt{(0,08^2 + 0,06^2)} = 0,10$	—

**2. Сведения о частях границ уточняемого земельного участка с кадастровым номером** 34:26:130601:179 :

Обозначение части границ		Горизонтальное проложение (S), м	Описание прохождения части границ	Сведения о согласовании местоположения границ (согласовано/спорное)
от т.	до т.			
1	2	3	4	5
н794У	н827У	41,36	—	согласовано
н827У	н828У	32,22		
н828У	н829У	1,68		
н829У	н830У	21,54		
н830У	н795У	16,72		
н795У	н794У	30,73		

**3. Сведения о характеристиках уточняемого земельного участка с кадастровым номером** 34:26:130601:179 :

№ п/п	Наименование характеристики земельного участка	Значение характеристики
1	2	3
1.	Адрес земельного участка	—
1.1.	Сведения о местоположении земельного участка (при отсутствии адреса) в структурированном в соответствии с федеральной информационной адресной системой виде	Российская Федерация, Волгоградская область, Светлоярский р-н, Луговой п, Подгорная ул, д 142
1.2.	Дополнительные сведения о местоположении земельного участка	—
2.	Площадь земельного участка ± величина погрешности определения (вычисления) площади ( $P \pm \Delta P$ ), м <sup>2</sup>	$1\ 276 \pm 25,00$
3.	Формула, примененная для вычисления предельной погрешности определения площади земельного участка, с подставленными значениями и итоговые (вычисленные) значения	$3,5 * 0,20 * \sqrt{(1\ 276,00)} = 25$
4.	Площадь земельного участка согласно сведениям Единого государственного реестра недвижимости (Ркад), м <sup>2</sup>	1 300,00
5.	Оценка расхождения Р и Ркад ( $P - P_{кад}$ ), м <sup>2</sup>	24
6.	Предельный минимальный и максимальный размеры земельного участка (Рмин и Рмакс), м <sup>2</sup>	Рмин = 400 Рмакс = 25 000
7.	Вид (виды) разрешенного использования	для ведения личного подсобного хозяйства
7.1.	Дополнительные сведения об использовании земельного участка	—

1	2	3
8.	Кадастровый или иной государственный учетный номер (инвентарный) здания, сооружения, объекта незавершенного строительства, расположенного на земельном участке	34:26:130601:211
9.	Сведения о земельных участках (землях общего пользования, территории общего пользования), посредством которых обеспечивается доступ	Земли общего пользования
10.	Иные сведения	—

**4. Пояснения к сведениям об уточняемом земельном участке с кадастровым номером** 34:26:130601:179 :

1.	—
----	---

**1. Сведения о характерных точках границ уточняемого земельного участка с кадастровым номером** 34:26:130601:181 :  
Система координат МСК-34, зона 1 Зона № 1

Обозначение характерных точек границ	Координаты, м				Метод определения координат	Формулы, примененные для расчета средней квадратической погрешности определения координат характерных точек границ (Mt), с подставленными в такие формулы значениями и итоговые (вычисленные) значения Mt, м	Описание закрепления точки
	содержатся в Едином государственном реестре недвижимости		определены в результате выполнения комплексных кадастровых работ				
	X	Y	X	Y			
1	2	3	4	5	6	7	8
н575У	—	—	429 680,02	1 407 821,78	Метод спутниковых геодезических измерений (определений)	$\sqrt{(0,08^2 + 0,06^2)} = 0,10$	—
н799У	—	—	429 680,75	1 407 823,66			
н800У	—	—	429 683,42	1 407 822,63			
н801У	—	—	429 686,77	1 407 831,34			
н802У	—	—	429 684,10	1 407 832,37			
н371У	—	—	429 690,62	1 407 853,45			
н374У	—	—	429 645,15	1 407 870,95			

1	2	3	4	5	6	7	8
н576У	—	—	429 633,61	1 407 837,14	Метод спутниковых геодезических измерений (определений)	$\sqrt{(0,08^2 + 0,06^2)} = 0,10$	—
н575У	—	—	429 680,02	1 407 821,78			

**2. Сведения о частях границ уточняемого земельного участка с кадастровым номером** 34:26:130601:181 :

Обозначение части границ		Горизонтальное проложение (S), м	Описание прохождения части границ	Сведения о согласовании местоположения границ (согласовано/спорное)
от т.	до т.			
1	2	3	4	5
н575У	н799У	2,02	—	согласовано
н799У	н800У	2,86		
н800У	н801У	9,33		
н801У	н802У	2,86		
н802У	н371У	22,07		
н371У	н374У	48,72		
н374У	н576У	35,73		
н576У	н575У	48,89		

**3. Сведения о характеристиках уточняемого земельного участка с кадастровым номером** 34:26:130601:181 :

№ п/п	Наименование характеристики земельного участка	Значение характеристики
1	2	3
1.	Адрес земельного участка	—
1.1.	Сведения о местоположении земельного участка (при отсутствии адреса) в структурированном в соответствии с федеральной информационной адресной системой виде	Российская Федерация, Волгоградская область, Светлоярский р-н, Луговой п, Подгорная ул, д 140
1.2.	Дополнительные сведения о местоположении земельного участка	—
2.	Площадь земельного участка ± величина погрешности определения (вычисления) площади ( $P \pm \Delta P$ ), м <sup>2</sup>	1 721 ± 15,00
3.	Формула, примененная для вычисления предельной погрешности определения площади земельного участка, с подставленными значениями и итоговые (вычисленные) значения	$3,5 * 0,10 * \sqrt{(1 721,00)} = 15$
4.	Площадь земельного участка согласно сведениям Единого государственного реестра недвижимости (Ркад), м <sup>2</sup>	1 600,00
5.	Оценка расхождения Р и Ркад ( $P - P_{кад}$ ), м <sup>2</sup>	121

1	2	3
6.	Предельный минимальный и максимальный размеры земельного участка (Р <sub>мин</sub> и Р <sub>макс</sub> ), м <sup>2</sup>	Р <sub>мин</sub> = 400 Р <sub>макс</sub> = 25 000
7.	Вид (виды) разрешенного использования	для ведения личного подсобного хозяйства
7.1.	Дополнительные сведения об использовании земельного участка	—
8.	Кадастровый или иной государственный учетный номер (инвентарный) здания, сооружения, объекта незавершенного строительства, расположенного на земельном участке	34:26:130601:300
9.	Сведения о земельных участках (землях общего пользования, территории общего пользования), посредством которых обеспечивается доступ	Земли общего пользования
10.	Иные сведения	—

**4. Пояснения к сведениям об уточняемом земельном участке с кадастровым номером** 34:26:130601:181 :

1.	—
----	---

**1. Сведения о характерных точках границ уточняемого земельного участка с кадастровым номером** 34:26:130601:182 :  
Система координат МСК-34, зона 1 Зона № 1

Обозначение характерных точек границ	Координаты, м				Метод определения координат	Формулы, примененные для расчета средней квадратической погрешности определения координат характерных точек границ (Mt), с подставленными в такие формулы значениями и итоговые (вычисленные) значения Mt, м	Описание закрепления точки
	содержатся в Едином государственном реестре недвижимости		определены в результате выполнения комплексных кадастровых работ				
	X	Y	X	Y			
1	2	3	4	5	6	7	8
н797У	—	—	429 455,04	1 407 884,96	Метод спутниковых геодезических измерений (определений)	$\sqrt{(0,08^2 + 0,06^2)} = 0,10$	—
н781У	—	—	429 462,06	1 407 902,65			
н784У	—	—	429 430,96	1 407 913,60			
н798У	—	—	429 427,76	1 407 896,48			
н797У	—	—	429 455,04	1 407 884,96			

**2. Сведения о частях границ уточняемого земельного участка с кадастровым номером 34:26:130601:182 :**

Обозначение части границ		Горизонтальное проложение (S), м	Описание прохождения части границ	Сведения о согласовании местоположения границ (согласовано/спорное)
от т.	до т.			
1	2	3	4	5
н797У	н781У	19,03	—	согласовано
н781У	н784У	32,97		
н784У	н798У	17,42		
н798У	н797У	29,61		

**3. Сведения о характеристиках уточняемого земельного участка с кадастровым номером 34:26:130601:182 :**

№ п/п	Наименование характеристики земельного участка	Значение характеристики
1	2	3
1.	Адрес земельного участка	—
1.1.	Сведения о местоположении земельного участка (при отсутствии адреса) в структурированном в соответствии с федеральной информационной адресной системой виде	Российская Федерация, Волгоградская область, Светлоярский р-н, Луговой п, Матросова ул, д 66/1
1.2.	Дополнительные сведения о местоположении земельного участка	—
2.	Площадь земельного участка ± величина погрешности определения (вычисления) площади ( $P \pm \Delta P$ ), м <sup>2</sup>	565 ± 8,00
3.	Формула, примененная для вычисления предельной погрешности определения площади земельного участка, с подставленными значениями и итоговые (вычисленные) значения	$3,5 * 0,10 * \sqrt{(565,00)} = 8$
4.	Площадь земельного участка согласно сведениям Единого государственного реестра недвижимости (Ркад), м <sup>2</sup>	300,00
5.	Оценка расхождения Р и Ркад ( $P - P_{кад}$ ), м <sup>2</sup>	265
6.	Предельный минимальный и максимальный размеры земельного участка (Рмин и Рмакс), м <sup>2</sup>	Рмин = 400 Рмакс = 25 000
7.	Вид (виды) разрешенного использования	для ведения личного подсобного хозяйства
7.1.	Дополнительные сведения об использовании земельного участка	—
8.	Кадастровый или иной государственный учетный номер (инвентарный) здания, сооружения, объекта незавершенного строительства, расположенного на земельном участке	34:26:130601:475
9.	Сведения о земельных участках (землях общего пользования, территории общего пользования), посредством которых обеспечивается доступ	Земли общего пользования

1	2	3
10.	Иные сведения	—

**4. Пояснения к сведениям об уточняемом земельном участке с кадастровым номером** 34:26:130601:182 :

1.	—
----	---

**1. Сведения о характерных точках границ уточняемого земельного участка с кадастровым номером** 34:26:130601:184 :

Система координат МСК-34, зона 1 Зона № 1

Обозначение характерных точек границ	Координаты, м				Метод определения координат	Формулы, примененные для расчета средней квадратической погрешности определения координат характерных точек границ (Mt), с подставленными в такие формулы значениями и итоговые (вычисленные) значения Mt, м	Описание закрепления точки
	содержатся в Едином государственном реестре недвижимости		определены в результате выполнения комплексных кадастровых работ				
	X	Y	X	Y			
1	2	3	4	5	6	7	8
н781У	—	—	429 462,06	1 407 902,65	Метод спутниковых геодезических измерений (определений)	$\sqrt{(0,08^2 + 0,06^2)} = 0,10$	—
н775У	—	—	429 468,64	1 407 918,72			
н780У	—	—	429 459,90	1 407 921,86			
н779У	—	—	429 425,71	1 407 935,63			
н782У	—	—	429 421,05	1 407 924,07			
н783У	—	—	429 421,05	1 407 917,36			
н784У	—	—	429 430,96	1 407 913,60			
н781У	—	—	429 462,06	1 407 902,65			

**2. Сведения о частях границ уточняемого земельного участка с кадастровым номером** 34:26:130601:184 :

Обозначение части границ		Горизонтальное проложение (S), м	Описание прохождения части границ	Сведения о согласовании местоположения границ (согласовано/спорное)
от т.	до т.			
1	2	3	4	5

1	2	3	4	5
н781У	н775У	17,36	—	согласовано
н775У	н780У	9,29		
н780У	н779У	36,86		
н779У	н782У	12,46		
н782У	н783У	6,71		
н783У	н784У	10,60		
н784У	н781У	32,97		

**3. Сведения о характеристиках уточняемого земельного участка с кадастровым номером** 34:26:130601:184 :

№ п/п	Наименование характеристики земельного участка	Значение характеристики
1	2	3
1.	Адрес земельного участка	404176, Российская Федерация, Волгоградская область, Светлоярский р-н, Луговой п, Матросова ул, д 64
1.1.	Сведения о местоположении земельного участка (при отсутствии адреса) в структурированном в соответствии с федеральной информационной адресной системой виде	—
1.2.	Дополнительные сведения о местоположении земельного участка	—
2.	Площадь земельного участка ± величина погрешности определения (вычисления) площади ( $P \pm \Delta P$ ), м <sup>2</sup>	823 ± 10,00
3.	Формула, примененная для вычисления предельной погрешности определения площади земельного участка, с подставленными значениями и итоговые (вычисленные) значения	$3,5 * 0,10 * \sqrt{(823,00)} = 10$
4.	Площадь земельного участка согласно сведениям Единого государственного реестра недвижимости (Ркад), м <sup>2</sup>	900,00
5.	Оценка расхождения Р и Ркад ( $P - P_{кад}$ ), м <sup>2</sup>	77
6.	Предельный минимальный и максимальный размеры земельного участка ( $P_{мин}$ и $P_{макс}$ ), м <sup>2</sup>	$P_{мин} = 400$ $P_{макс} = 25\ 000$
7.	Вид (виды) разрешенного использования	для ведения личного подсобного хозяйства
7.1.	Дополнительные сведения об использовании земельного участка	—
8.	Кадастровый или иной государственный учетный номер (инвентарный) здания, сооружения, объекта незавершенного строительства, расположенного на земельном участке	—

1	2	3
9.	Сведения о земельных участках (землях общего пользования, территории общего пользования), посредством которых обеспечивается доступ	Земли общего пользования
10.	Иные сведения	—

**4. Пояснения к сведениям об уточняемом земельном участке с кадастровым номером** 34:26:130601:184 :

1.	—
----	---

**1. Сведения о характерных точках границ уточняемого земельного участка с кадастровым номером** 34:26:130601:185 :  
Система координат МСК-34, зона 1 Зона № 1

Обозначение характерных точек границ	Координаты, м				Метод определения координат	Формулы, примененные для расчета средней квадратической погрешности определения координат характерных точек границ (Mt), с подставленными в такие формулы значениями и итоговые (вычисленные) значения Mt, м	Описание закрепления точки
	содержатся в Едином государственном реестре недвижимости		определены в результате выполнения комплексных кадастровых работ				
	X	Y	X	Y			
1	2	3	4	5	6	7	8
н775У	—	—	429 468,64	1 407 918,72	Метод спутниковых геодезических измерений (определений)	$\sqrt{(0,08^2 + 0,06^2)} = 0,10$	—
н776У	—	—	429 472,67	1 407 927,75			
н168У	—	—	429 474,69	1 407 934,65			
н171У	—	—	429 426,03	1 407 955,10			
н777У	—	—	429 419,58	1 407 938,10			
н778У	—	—	429 422,36	1 407 937,29			
н779У	—	—	429 425,71	1 407 935,63			
н780У	—	—	429 459,90	1 407 921,86			



1	2	3	4	5	6	7	8
н775У	—	—	429 468,64	1 407 918,72	Метод спутниковых геодезических измерений (определений)	$\sqrt{(0,08^2 + 0,06^2)} = 0,10$	—

**2. Сведения о частях границ уточняемого земельного участка с кадастровым номером** 34:26:130601:185 :

Обозначение части границ		Горизонтальное проложение (S), м	Описание прохождения части границ	Сведения о согласовании местоположения границ (согласовано/спорное)
от т.	до т.			
1	2	3	4	5
н775У	н776У	9,89	—	согласовано
н776У	н168У	7,19		
н168У	н171У	52,78		
н171У	н777У	18,18		
н777У	н778У	2,90		
н778У	н779У	3,74		
н779У	н780У	36,86		
н780У	н775У	9,29		

**3. Сведения о характеристиках уточняемого земельного участка с кадастровым номером** 34:26:130601:185 :

№ п/п	Наименование характеристики земельного участка	Значение характеристики
1	2	3
1.	Адрес земельного участка	—
1.1.	Сведения о местоположении земельного участка (при отсутствии адреса) в структурированном в соответствии с федеральной информационной адресной системой виде	Российская Федерация, Волгоградская область, Светлоярский р-н, Луговой п, Матросова ул, д 64/1
1.2.	Дополнительные сведения о местоположении земельного участка	—
2.	Площадь земельного участка ± величина погрешности определения (вычисления) площади ( $P \pm \Delta P$ ), м <sup>2</sup>	940 ± 11,00
3.	Формула, примененная для вычисления предельной погрешности определения площади земельного участка, с подставленными значениями и итоговые (вычисленные) значения	$3,5 * 0,10 * \sqrt{(940,00)} = 11$
4.	Площадь земельного участка согласно сведениям Единого государственного реестра недвижимости (Ркад), м <sup>2</sup>	900,00
5.	Оценка расхождения Р и Ркад ( $P - P_{кад}$ ), м <sup>2</sup>	40
6.	Предельный минимальный и максимальный размеры земельного участка (Рмин и Рмакс), м <sup>2</sup>	Рмин = 400 Рмакс = 25 000

1	2	3
7.	Вид (виды) разрешенного использования	для ведения личного подсобного хозяйства
7.1.	Дополнительные сведения об использовании земельного участка	—
8.	Кадастровый или иной государственный учетный номер (инвентарный) здания, сооружения, объекта незавершенного строительства, расположенного на земельном участке	34:26:130601:455
9.	Сведения о земельных участках (землях общего пользования, территории общего пользования), посредством которых обеспечивается доступ	Земли общего пользования
10.	Иные сведения	—

**4. Пояснения к сведениям об уточняемом земельном участке с кадастровым номером** 34:26:130601:185 :

1.	—
----	---

**1. Сведения о характерных точках границ уточняемого земельного участка с кадастровым номером** 34:26:130601:186 :

Система координат МСК-34, зона 1 Зона № 1

Обозначение характерных точек границ	Координаты, м				Метод определения координат	Формулы, примененные для расчета средней квадратической погрешности определения координат характерных точек границ (Mt), с подставленными в такие формулы значениями и итоговые (вычисленные) значения Mt, м	Описание закрепления точки
	содержатся в Едином государственном реестре недвижимости		определены в результате выполнения комплексных кадастровых работ				
	X	Y	X	Y			
1	2	3	4	5	6	7	8
н770У	—	—	429 728,69	1 407 969,86	Метод спутниковых геодезических измерений (определений)	$\sqrt{(0,08^2 + 0,06^2)} = 0,10$	—
н771У	—	—	429 737,10	1 407 990,98			
н772У	—	—	429 701,90	1 408 005,99			
н773У	—	—	429 692,30	1 407 999,58			
н774У	—	—	429 686,74	1 407 985,53			
н770У	—	—	429 728,69	1 407 969,86			

**2. Сведения о частях границ уточняемого земельного участка с кадастровым номером 34:26:130601:186 :**

Обозначение части границ		Горизонтальное проложение (S), м	Описание прохождения части границ	Сведения о согласовании местоположения границ (согласовано/спорное)
от т.	до т.			
1	2	3	4	5
н770У	н771У	22,73	—	согласовано
н771У	н772У	38,27		
н772У	н773У	11,54		
н773У	н774У	15,11		
н774У	н770У	44,78		

**3. Сведения о характеристиках уточняемого земельного участка с кадастровым номером 34:26:130601:186 :**

№ п/п	Наименование характеристики земельного участка	Значение характеристики
1	2	3
1.	Адрес земельного участка	—
1.1.	Сведения о местоположении земельного участка (при отсутствии адреса) в структурированном в соответствии с федеральной информационной адресной системой виде	Российская Федерация, Волгоградская область, Светлоярский р-н, Луговой п, Подгорная ул, д 131
1.2.	Дополнительные сведения о местоположении земельного участка	—
2.	Площадь земельного участка ± величина погрешности определения (вычисления) площади ( $P \pm \Delta P$ ), м <sup>2</sup>	1 032 ± 11,00
3.	Формула, примененная для вычисления предельной погрешности определения площади земельного участка, с подставленными значениями и итоговые (вычисленные) значения	$3,5 * 0,10 * \sqrt{(1\ 032,00)} = 11$
4.	Площадь земельного участка согласно сведениям Единого государственного реестра недвижимости (Ркад), м <sup>2</sup>	900,00
5.	Оценка расхождения Р и Ркад ( $P - P_{кад}$ ), м <sup>2</sup>	132
6.	Предельный минимальный и максимальный размеры земельного участка (Рмин и Рмакс), м <sup>2</sup>	Рмин = 400 Рмакс = 25 000
7.	Вид (виды) разрешенного использования	для ведения личного подсобного хозяйства
7.1.	Дополнительные сведения об использовании земельного участка	—
8.	Кадастровый или иной государственный учетный номер (инвентарный) здания, сооружения, объекта незавершенного строительства, расположенного на земельном участке	34:26:130601:295

1	2	3
9.	Сведения о земельных участках (землях общего пользования, территории общего пользования), посредством которых обеспечивается доступ	Земли общего пользования
10.	Иные сведения	—

**4. Пояснения к сведениям об уточняемом земельном участке с кадастровым номером** 34:26:130601:186 :

1.	—
----	---

**1. Сведения о характерных точках границ уточняемого земельного участка с кадастровым номером** 34:26:130601:188 :  
 Система координат МСК-34, зона 1 Зона № 1

Обозначение характерных точек границ	Координаты, м				Метод определения координат	Формулы, примененные для расчета средней квадратической погрешности определения координат характерных точек границ (Mt), с подставленными в такие формулы значениями и итоговые (вычисленные) значения Mt, м	Описание закрепления точки
	содержатся в Едином государственном реестре недвижимости		определены в результате выполнения комплексных кадастровых работ				
	X	Y	X	Y			
1	2	3	4	5	6	7	8
н755У	—	—	429 533,63	1 407 839,50	Метод спутниковых геодезических измерений (определений)	$\sqrt{(0,08^2 + 0,06^2)} = 0,10$	—
н756У	—	—	429 534,94	1 407 839,76			
н757У	—	—	429 542,37	1 407 863,01			
н758У	—	—	429 517,57	1 407 871,44			
н759У	—	—	429 514,64	1 407 870,25			
н760У	—	—	429 512,80	1 407 868,42			
н761У	—	—	429 504,98	1 407 851,74			
н755У	—	—	429 533,63	1 407 839,50			

**2. Сведения о частях границ уточняемого земельного участка с кадастровым номером 34:26:130601:188 :**

Обозначение части границ		Горизонтальное проложение (S), м	Описание прохождения части границ	Сведения о согласовании местоположения границ (согласовано/спорное)
от т.	до т.			
1	2	3	4	5
н755У	н756У	1,34	—	согласовано
н756У	н757У	24,41		
н757У	н758У	26,19		
н758У	н759У	3,16		
н759У	н760У	2,60		
н760У	н761У	18,42		
н761У	н755У	31,16		

**3. Сведения о характеристиках уточняемого земельного участка с кадастровым номером 34:26:130601:188 :**

№ п/п	Наименование характеристики земельного участка	Значение характеристики
1	2	3
1.	Адрес земельного участка	—
1.1.	Сведения о местоположении земельного участка (при отсутствии адреса) в структурированном в соответствии с федеральной информационной адресной системой виде	Российская Федерация, Волгоградская область, Светлоярский р-н, Луговой п, Песчаная ул, д 85
1.2.	Дополнительные сведения о местоположении земельного участка	—
2.	Площадь земельного участка ± величина погрешности определения (вычисления) площади ( $P \pm \Delta P$ ), м <sup>2</sup>	731 ± 9,00
3.	Формула, примененная для вычисления предельной погрешности определения площади земельного участка, с подставленными значениями и итоговые (вычисленные) значения	$3,5 * 0,10 * \sqrt{(731,00)} = 9$
4.	Площадь земельного участка согласно сведениям Единого государственного реестра недвижимости (Ркад), м <sup>2</sup>	700,00
5.	Оценка расхождения Р и Ркад ( $P - P_{кад}$ ), м <sup>2</sup>	31
6.	Предельный минимальный и максимальный размеры земельного участка (Рмин и Рмакс), м <sup>2</sup>	Рмин = 400 Рмакс = 25 000
7.	Вид (виды) разрешенного использования	для ведения личного подсобного хозяйства
7.1.	Дополнительные сведения об использовании земельного участка	—

1	2	3
8.	Кадастровый или иной государственный учетный номер (инвентарный) здания, сооружения, объекта незавершенного строительства, расположенного на земельном участке	34:26:130601:287
9.	Сведения о земельных участках (землях общего пользования, территории общего пользования), посредством которых обеспечивается доступ	Земли общего пользования
10.	Иные сведения	—

**4. Пояснения к сведениям об уточняемом земельном участке с кадастровым номером** 34:26:130601:188 :

1.	—
----	---

**1. Сведения о характерных точках границ уточняемого земельного участка с кадастровым номером** 34:26:130601:189 :  
 Система координат МСК-34, зона 1 Зона № 1

Обозначение характерных точек границ	Координаты, м				Метод определения координат	Формулы, примененные для расчета средней квадратической погрешности определения координат характерных точек границ (Mt), с подставленными в такие формулы значениями и итоговые (вычисленные) значения Mt, м	Описание закрепления точки
	содержатся в Едином государственном реестре недвижимости		определены в результате выполнения комплексных кадастровых работ				
	X	Y	X	Y			
1	2	3	4	5	6	7	8
н749У	—	—	429 446,51	1 407 412,88	Метод спутниковых геодезических измерений (определений)	$\sqrt{(0,08^2 + 0,06^2)} = 0,10$	—
н750У	—	—	429 450,40	1 407 426,74			
н751У	—	—	429 423,78	1 407 435,91			
н752У	—	—	429 422,30	1 407 431,59			
н753У	—	—	429 417,09	1 407 433,38			
н754У	—	—	429 413,24	1 407 422,22			
н749У	—	—	429 446,51	1 407 412,88			

**2. Сведения о частях границ уточняемого земельного участка с кадастровым номером 34:26:130601:189 :**

Обозначение части границ		Горизонтальное проложение (S), м	Описание прохождения части границ	Сведения о согласовании местоположения границ (согласовано/спорное)
от т.	до т.			
1	2	3	4	5
н749У	н750У	14,40	—	согласовано
н750У	н751У	28,16		
н751У	н752У	4,57		
н752У	н753У	5,51		
н753У	н754У	11,81		
н754У	н749У	34,56		

**3. Сведения о характеристиках уточняемого земельного участка с кадастровым номером 34:26:130601:189 :**

№ п/п	Наименование характеристики земельного участка	Значение характеристики
1	2	3
1.	Адрес земельного участка	—
1.1.	Сведения о местоположении земельного участка (при отсутствии адреса) в структурированном в соответствии с федеральной информационной адресной системой виде	Российская Федерация, Волгоградская область, Светлоярский р-н, Луговой п, Песчаная ул, д №108
1.2.	Дополнительные сведения о местоположении земельного участка	—
2.	Площадь земельного участка ± величина погрешности определения (вычисления) площади ( $P \pm \Delta P$ ), м <sup>2</sup>	499 ± 8,00
3.	Формула, примененная для вычисления предельной погрешности определения площади земельного участка, с подставленными значениями и итоговые (вычисленные) значения	$3,5*0,10*\sqrt{(499,00)} = 8$
4.	Площадь земельного участка согласно сведениям Единого государственного реестра недвижимости (Ркад), м <sup>2</sup>	500,00
5.	Оценка расхождения Р и Ркад ( $P - P_{кад}$ ), м <sup>2</sup>	1
6.	Предельный минимальный и максимальный размеры земельного участка (Рмин и Рмакс), м <sup>2</sup>	Рмин = 400 Рмакс = 25 000
7.	Вид (виды) разрешенного использования	для ведения личного подсобного хозяйства
7.1.	Дополнительные сведения об использовании земельного участка	—
8.	Кадастровый или иной государственный учетный номер (инвентарный) здания, сооружения, объекта незавершенного строительства, расположенного на земельном участке	—

1	2	3
9.	Сведения о земельных участках (землях общего пользования, территории общего пользования), посредством которых обеспечивается доступ	Земли общего пользования
10.	Иные сведения	—

**4. Пояснения к сведениям об уточняемом земельном участке с кадастровым номером** 34:26:130601:189 :

1.	—
----	---

**1. Сведения о характерных точках границ уточняемого земельного участка с кадастровым номером** 34:26:130601:395 :  
Система координат МСК-34, зона 1 Зона № 1

Обозначение характерных точек границ	Координаты, м				Метод определения координат	Формулы, примененные для расчета средней квадратической погрешности определения координат характерных точек границ (Mt), с подставленными в такие формулы значениями и итоговые (вычисленные) значения Mt, м	Описание закрепления точки
	содержатся в Едином государственном реестре недвижимости		определены в результате выполнения комплексных кадастровых работ				
	X	Y	X	Y			
1	2	3	4	5	6	7	8
н599У	—	—	429 564,70	1 407 699,86	Метод спутниковых геодезических измерений (определений)	$\sqrt{(0,08^2 + 0,06^2)} = 0,10$	—
н482У	—	—	429 570,59	1 407 717,76			
н485У	—	—	429 511,62	1 407 741,10			
н600У	—	—	429 505,77	1 407 721,15			
н599У	—	—	429 564,70	1 407 699,86			

**2. Сведения о частях границ уточняемого земельного участка с кадастровым номером** 34:26:130601:395 :

Обозначение части границ		Горизонтальное проложение (S), м	Описание прохождения части границ	Сведения о согласовании местоположения границ (согласовано/спорное)
от т.	до т.			
1	2	3	4	5
н599У	н482У	18,84	—	согласовано
н482У	н485У	63,42		



1	2	3	4	5
н485У	н600У	20,79	—	согласовано
н600У	н599У	62,66		

**3. Сведения о характеристиках уточняемого земельного участка с кадастровым номером** 34:26:130601:395 :

№ п/п	Наименование характеристики земельного участка	Значение характеристики
1	2	3
1.	Адрес земельного участка	—
1.1.	Сведения о местоположении земельного участка (при отсутствии адреса) в структурированном в соответствии с федеральной информационной адресной системой виде	Российская Федерация, Волгоградская область, Светлоярский р-н, Луговой п, Песчаная ул, д 94
1.2.	Дополнительные сведения о местоположении земельного участка	—
2.	Площадь земельного участка ± величина погрешности определения (вычисления) площади ( $P \pm \Delta P$ ), м <sup>2</sup>	1 247 ± 12,00
3.	Формула, примененная для вычисления предельной погрешности определения площади земельного участка, с подставленными значениями и итоговые (вычисленные) значения	$3,5 * 0,10 * \sqrt{(1\ 247,00)} = 12$
4.	Площадь земельного участка согласно сведениям Единого государственного реестра недвижимости (Ркад), м <sup>2</sup>	1 100,00
5.	Оценка расхождения Р и Ркад ( $P - P_{кад}$ ), м <sup>2</sup>	147
6.	Предельный минимальный и максимальный размеры земельного участка (Рмин и Рмакс), м <sup>2</sup>	Рмин = 400 Рмакс = 25 000
7.	Вид (виды) разрешенного использования	для ведения личного подсобного хозяйства
7.1.	Дополнительные сведения об использовании земельного участка	—
8.	Кадастровый или иной государственный учетный номер (инвентарный) здания, сооружения, объекта незавершенного строительства, расположенного на земельном участке	—
9.	Сведения о земельных участках (землях общего пользования, территории общего пользования), посредством которых обеспечивается доступ	Земли общего пользования
10.	Иные сведения	—

**4. Пояснения к сведениям об уточняемом земельном участке с кадастровым номером** 34:26:130601:395 :

1.	—
----	---

**1. Сведения о характерных точках границ уточняемого земельного участка с кадастровым номером** 34:26:130601:396 :  
 Система координат МСК-34, зона 1 Зона № 1

Обозначение характерных точек границ	Координаты, м				Метод определения координат	Формулы, примененные для расчета средней квадратической погрешности определения координат характерных точек границ (Mt), с подставленными в такие формулы значениями и итоговые (вычисленные) значения Mt, м	Описание закрепления точки
	содержатся в Едином государственном реестре недвижимости		определены в результате выполнения комплексных кадастровых работ				
	X	Y	X	Y			
1	2	3	4	5	6	7	8
н592У	—	—	429 139,00	1 406 738,13	Метод спутниковых геодезических измерений (определений)	$\sqrt{(0,08^2 + 0,06^2)} = 0,10$	—
н593У	—	—	429 148,62	1 406 761,15			
н594У	—	—	429 150,07	1 406 765,50			
н342У	—	—	429 156,43	1 406 786,88			
н353У	—	—	429 146,44	1 406 789,85			
н352У	—	—	429 147,54	1 406 793,55			
н351У	—	—	429 139,00	1 406 796,75			
н350У	—	—	429 113,26	1 406 801,14			
н595У	—	—	429 108,18	1 406 785,57			
н596У	—	—	429 105,01	1 406 767,00			
н597У	—	—	429 117,39	1 406 761,12			
н598У	—	—	429 114,04	1 406 748,56			

1	2	3	4	5	6	7	8
н592У	—	—	429 139,00	1 406 738,13	Метод спутниковых геодезических измерений (определений)	$\sqrt{(0,08^2 + 0,06^2)} = 0,10$	—

**2. Сведения о частях границ уточняемого земельного участка с кадастровым номером 34:26:130601:396 :**

Обозначение части границ		Горизонтальное проложение (S), м	Описание прохождения части границ	Сведения о согласовании местоположения границ (согласовано/спорное)
от т.	до т.			
1	2	3	4	5
н592У	н593У	24,95	—	согласовано
н593У	н594У	4,59		
н594У	н342У	22,31		
н342У	н353У	10,42		
н353У	н352У	3,86		
н352У	н351У	9,12		
н351У	н350У	26,11		
н350У	н595У	16,38		
н595У	н596У	18,84		
н596У	н597У	13,71		
н597У	н598У	13,00		
н598У	н592У	27,05		

**3. Сведения о характеристиках уточняемого земельного участка с кадастровым номером 34:26:130601:396 :**

№ п/п	Наименование характеристики земельного участка	Значение характеристики
1	2	3
1.	Адрес земельного участка	—
1.1.	Сведения о местоположении земельного участка (при отсутствии адреса) в структурированном в соответствии с федеральной информационной адресной системой виде	Российская Федерация, Волгоградская область, Светлоярский р-н, Луговой п, Песчаная ул, д 116
1.2.	Дополнительные сведения о местоположении земельного участка	—
2.	Площадь земельного участка ± величина погрешности определения (вычисления) площади ( $P \pm \Delta P$ ), м <sup>2</sup>	2 112 ± 16,00
3.	Формула, примененная для вычисления предельной погрешности определения площади земельного участка, с подставленными значениями и итоговые (вычисленные) значения	$3,5 * 0,10 * \sqrt{(2 112,00)} = 16$

1	2	3
4.	Площадь земельного участка согласно сведениям Единого государственного реестра недвижимости (Ркад), м <sup>2</sup>	2 300,00
5.	Оценка расхождения Р и Ркад (Р - Ркад), м <sup>2</sup>	188
6.	Предельный минимальный и максимальный размеры земельного участка (Рмин и Рмакс), м <sup>2</sup>	Рмин = 400 Рмакс = 25 000
7.	Вид (виды) разрешенного использования	для ведения личного подсобного хозяйства
7.1.	Дополнительные сведения об использовании земельного участка	—
8.	Кадастровый или иной государственный учетный номер (инвентарный) здания, сооружения, объекта незавершенного строительства, расположенного на земельном участке	—
9.	Сведения о земельных участках (землях общего пользования, территории общего пользования), посредством которых обеспечивается доступ	Земли общего пользования
10.	Иные сведения	—

**4. Пояснения к сведениям об уточняемом земельном участке с кадастровым номером** 34:26:130601:396 :

1.	—
----	---

**1. Сведения о характерных точках границ уточняемого земельного участка с кадастровым номером** 34:26:130601:399 :  
Система координат МСК-34, зона 1 Зона № 1

Обозначение характерных точек границ	Координаты, м				Метод определения координат	Формулы, примененные для расчета средней квадратической погрешности определения координат характерных точек границ (Mt), с подставленными в такие формулы значениями и итоговые (вычисленные) значения Mt, м	Описание закрепления точки
	содержатся в Едином государственном реестре недвижимости		определены в результате выполнения комплексных кадастровых работ				
	X	Y	X	Y			
1	2	3	4	5	6	7	8
н589У	—	—	429 425,86	1 407 650,99	Метод спутниковых геодезических измерений (определений)	$\sqrt{(0,08^2 + 0,06^2)} = 0,10$	—
н281У	—	—	429 431,31	1 407 664,80			
н283У	—	—	429 391,29	1 407 680,60			

1	2	3	4	5	6	7	8
н590У	—	—	429 386,42	1 407 667,85	Метод спутниковых геодезических измерений (определений)	$\sqrt{(0,08^2 + 0,06^2)} = 0,10$	—
н591У	—	—	429 387,28	1 407 667,46			
н589У	—	—	429 425,86	1 407 650,99			

**2. Сведения о частях границ уточняемого земельного участка с кадастровым номером** 34:26:130601:399 :

Обозначение части границ		Горизонтальное проложение (S), м	Описание прохождения части границ	Сведения о согласовании местоположения границ (согласовано/спорное)
от т.	до т.			
1	2	3	4	5
н589У	н281У	14,85	—	согласовано
н281У	н283У	43,03		
н283У	н590У	13,65		
н590У	н591У	0,94		
н591У	н589У	41,95		

**3. Сведения о характеристиках уточняемого земельного участка с кадастровым номером** 34:26:130601:399 :

№ п/п	Наименование характеристики земельного участка	Значение характеристики
1	2	3
1.	Адрес земельного участка	—
1.1.	Сведения о местоположении земельного участка (при отсутствии адреса) в структурированном в соответствии с федеральной информационной адресной системой виде	Российская Федерация, Волгоградская область, Светлоярский р-н, Луговой п, Матросова ул, д 79/1
1.2.	Дополнительные сведения о местоположении земельного участка	—
2.	Площадь земельного участка ± величина погрешности определения (вычисления) площади ( $P \pm \Delta P$ ), м <sup>2</sup>	612 ± 9,00
3.	Формула, примененная для вычисления предельной погрешности определения площади земельного участка, с подставленными значениями и итоговые (вычисленные) значения	$3,5 * 0,10 * \sqrt{(612,00)} = 9$
4.	Площадь земельного участка согласно сведениям Единого государственного реестра недвижимости (Ркад), м <sup>2</sup>	600,00
5.	Оценка расхождения Р и Ркад ( $P - P_{кад}$ ), м <sup>2</sup>	12

1	2	3
6.	Предельный минимальный и максимальный размеры земельного участка (Р <sub>мин</sub> и Р <sub>макс</sub> ), м <sup>2</sup>	Р <sub>мин</sub> = 400 Р <sub>макс</sub> = 25 000
7.	Вид (виды) разрешенного использования	для ведения личного подсобного хозяйства
7.1.	Дополнительные сведения об использовании земельного участка	—
8.	Кадастровый или иной государственный учетный номер (инвентарный) здания, сооружения, объекта незавершенного строительства, расположенного на земельном участке	34:26:130601:398
9.	Сведения о земельных участках (землях общего пользования, территории общего пользования), посредством которых обеспечивается доступ	Земли общего пользования
10.	Иные сведения	—

**4. Пояснения к сведениям об уточняемом земельном участке с кадастровым номером** 34:26:130601:399 :

1.	—
----	---

**1. Сведения о характерных точках границ уточняемого земельного участка с кадастровым номером** 34:26:130601:400 :  
Система координат МСК-34, зона 1 Зона № 1

Обозначение характерных точек границ	Координаты, м				Метод определения координат	Формулы, примененные для расчета средней квадратической погрешности определения координат характерных точек границ (Mt), с подставленными в такие формулы значениями и итоговые (вычисленные) значения Mt, м	Описание закрепления точки
	содержатся в Едином государственном реестре недвижимости		определены в результате выполнения комплексных кадастровых работ				
	X	Y	X	Y			
1	2	3	4	5	6	7	8
н569У	—	—	429 502,30	1 407 761,42	Метод спутниковых геодезических измерений (определений)	$\sqrt{(0,08^2 + 0,06^2)} = 0,10$	—
н570У	—	—	429 505,95	1 407 770,47			
н571У	—	—	429 508,27	1 407 777,81			
н555У	—	—	429 511,09	1 407 786,44			
н554У	—	—	429 494,64	1 407 793,22			

1	2	3	4	5	6	7	8
н553У	—	—	429 491,19	1 407 793,47	Метод спутниковых геодезических измерений (определений)	$\sqrt{(0,08^2 + 0,06^2)} = 0,10$	—
н552У	—	—	429 482,98	1 407 797,17			
н572У	—	—	429 478,70	1 407 787,68			
н573У	—	—	429 472,34	1 407 772,61			
н569У	—	—	429 502,30	1 407 761,42			

**2. Сведения о частях границ уточняемого земельного участка с кадастровым номером** 34:26:130601:400 :

Обозначение части границ		Горизонтальное проложение (S), м	Описание прохождения части границ	Сведения о согласовании местоположения границ (согласовано/спорное)
от т.	до т.			
1	2	3	4	5
н569У	н570У	9,76	—	согласовано
н570У	н571У	7,70		
н571У	н555У	9,08		
н555У	н554У	17,79		
н554У	н553У	3,46		
н553У	н552У	9,01		
н552У	н572У	10,41		
н572У	н573У	16,36		
н573У	н569У	31,98		

**3. Сведения о характеристиках уточняемого земельного участка с кадастровым номером** 34:26:130601:400 :

№ п/п	Наименование характеристики земельного участка	Значение характеристики
1	2	3
1.	Адрес земельного участка	—
1.1.	Сведения о местоположении земельного участка (при отсутствии адреса) в структурированном в соответствии с федеральной информационной адресной системой виде	Российская Федерация, Волгоградская область, Светлоярский р-н, Луговой п, Песчаная ул, д 91
1.2.	Дополнительные сведения о местоположении земельного участка	—
2.	Площадь земельного участка ± величина погрешности определения (вычисления) площади ( $P \pm \Delta P$ ), м <sup>2</sup>	836 ± 10,00

1	2	3
3.	Формула, примененная для вычисления предельной погрешности определения площади земельного участка, с подставленными значениями и итоговые (вычисленные) значения	$3,5*0,10*\sqrt{(836,00)} = 10$
4.	Площадь земельного участка согласно сведениям Единого государственного реестра недвижимости (Ркад), м <sup>2</sup>	600,00
5.	Оценка расхождения Р и Ркад (Р - Ркад), м <sup>2</sup>	236
6.	Предельный минимальный и максимальный размеры земельного участка (Рмин и Рмакс), м <sup>2</sup>	Рмин = 400 Рмакс = 25 000
7.	Вид (виды) разрешенного использования	для ведения личного подсобного хозяйства
7.1.	Дополнительные сведения об использовании земельного участка	—
8.	Кадастровый или иной государственный учетный номер (инвентарный) здания, сооружения, объекта незавершенного строительства, расположенного на земельном участке	—
9.	Сведения о земельных участках (землях общего пользования, территории общего пользования), посредством которых обеспечивается доступ	Земли общего пользования
10.	Иные сведения	—

**4. Пояснения к сведениям об уточняемом земельном участке с кадастровым номером** 34:26:130601:400 :

1.	—
----	---

**1. Сведения о характерных точках границ уточняемого земельного участка с кадастровым номером** 34:26:130601:405 :  
Система координат МСК-34, зона 1 Зона № 1

Обозначение характерных точек границ	Координаты, м				Метод определения координат	Формулы, примененные для расчета средней квадратической погрешности определения координат характерных точек границ (Mt), с подставленными в такие формулы значениями и итоговые (вычисленные) значения Mt, м	Описание закрепления точки
	содержатся в Едином государственном реестре недвижимости		определены в результате выполнения комплексных кадастровых работ				
	X	Y	X	Y			
1	2	3	4	5	6	7	8
н539У	—	—	429 349,47	1 407 786,72	Метод спутниковых геодезических измерений (определений)	$\sqrt{(0,08^2 + 0,06^2)} = 0,10$	—



1	2	3	4	5	6	7	8
н540У	—	—	429 357,98	1 407 810,97	Метод спутниковых геодезических измерений (определений)	$\sqrt{(0,08^2 + 0,06^2)} = 0,10$	—
н541У	—	—	429 327,12	1 407 823,25			
н542У	—	—	429 317,00	1 407 799,21			
н539У	—	—	429 349,47	1 407 786,72			

**2. Сведения о частях границ уточняемого земельного участка с кадастровым номером** 34:26:130601:405 :

Обозначение части границ		Горизонтальное проложение (S), м	Описание прохождения части границ	Сведения о согласовании местоположения границ (согласовано/спорное)
от т.	до т.			
1	2	3	4	5
н539У	н540У	25,70	—	согласовано
н540У	н541У	33,21		
н541У	н542У	26,08		
н542У	н539У	34,79		

**3. Сведения о характеристиках уточняемого земельного участка с кадастровым номером** 34:26:130601:405 :

№ п/п	Наименование характеристики земельного участка	Значение характеристики
1	2	3
1.	Адрес земельного участка	—
1.1.	Сведения о местоположении земельного участка (при отсутствии адреса) в структурированном в соответствии с федеральной информационной адресной системой виде	Российская Федерация, Волгоградская область, Светлоярский р-н, Луговой п, Красных Зорь ул, д 27
1.2.	Дополнительные сведения о местоположении земельного участка	—
2.	Площадь земельного участка $\pm$ величина погрешности определения (вычисления) площади ( $P \pm \Delta P$ ), м <sup>2</sup>	$880 \pm 10,00$
3.	Формула, примененная для вычисления предельной погрешности определения площади земельного участка, с подставленными значениями и итоговые (вычисленные) значения	$3,5 * 0,10 * \sqrt{(880,00)} = 10$
4.	Площадь земельного участка согласно сведениям Единого государственного реестра недвижимости (Ркад), м <sup>2</sup>	880,00
5.	Оценка расхождения Р и Ркад ( $P - P_{кад}$ ), м <sup>2</sup>	0

1	2	3
6.	Предельный минимальный и максимальный размеры земельного участка (Р <sub>мин</sub> и Р <sub>макс</sub> ), м <sup>2</sup>	Р <sub>мин</sub> = 400 Р <sub>макс</sub> = 25 000
7.	Вид (виды) разрешенного использования	для ведения личного подсобного хозяйства
7.1.	Дополнительные сведения об использовании земельного участка	—
8.	Кадастровый или иной государственный учетный номер (инвентарный) здания, сооружения, объекта незавершенного строительства, расположенного на земельном участке	—
9.	Сведения о земельных участках (землях общего пользования, территории общего пользования), посредством которых обеспечивается доступ	Земли общего пользования
10.	Иные сведения	—

**4. Пояснения к сведениям об уточняемом земельном участке с кадастровым номером** 34:26:130601:405 :

1.	—
----	---

**1. Сведения о характерных точках границ уточняемого земельного участка с кадастровым номером** 34:26:130601:406 :  
Система координат МСК-34, зона 1 Зона № 1

Обозначение характерных точек границ	Координаты, м				Метод определения координат	Формулы, примененные для расчета средней квадратической погрешности определения координат характерных точек границ (Mt), с подставленными в такие формулы значениями и итоговые (вычисленные) значения Mt, м	Описание закрепления точки
	содержатся в Едином государственном реестре недвижимости		определены в результате выполнения комплексных кадастровых работ				
	X	Y	X	Y			
1	2	3	4	5	6	7	8
н529У	—	—	429 689,22	1 408 021,19	Метод спутниковых геодезических измерений (определений)	$\sqrt{(0,08^2 + 0,06^2)} = 0,10$	—
н530У	—	—	429 692,75	1 408 020,19			
н531У	—	—	429 701,59	1 408 017,47			
н532У	—	—	429 704,58	1 408 016,53			
н533У	—	—	429 716,44	1 408 031,05			

1	2	3	4	5	6	7	8
н534У	—	—	429 727,29	1 408 044,33	Метод спутниковых геодезических измерений (определений)	$\sqrt{(0,08^2 + 0,06^2)} = 0,10$	—
н535У	—	—	429 735,32	1 408 061,80			
н536У	—	—	429 712,66	1 408 072,21			
н537У	—	—	429 708,78	1 408 065,15			
н538У	—	—	429 703,27	1 408 052,34			
н529У	—	—	429 689,22	1 408 021,19			

**2. Сведения о частях границ уточняемого земельного участка с кадастровым номером** 34:26:130601:406 :

Обозначение части границ		Горизонтальное проложение (S), м	Описание прохождения части границ	Сведения о согласовании местоположения границ (согласовано/спорное)
от т.	до т.			
1	2	3	4	5
н529У	н530У	3,67	—	согласовано
н530У	н531У	9,25		
н531У	н532У	3,13		
н532У	н533У	18,75		
н533У	н534У	17,15		
н534У	н535У	19,23		
н535У	н536У	24,94		
н536У	н537У	8,06		
н537У	н538У	13,94		
н538У	н529У	34,17		

**3. Сведения о характеристиках уточняемого земельного участка с кадастровым номером** 34:26:130601:406 :

№ п/п	Наименование характеристики земельного участка	Значение характеристики
1	2	3
1		

1	2	3
1.	Адрес земельного участка	—
1.1.	Сведения о местоположении земельного участка (при отсутствии адреса) в структурированном в соответствии с федеральной информационной адресной системой виде	Российская Федерация, Волгоградская область, Светлоярский р-н, Луговой п, Подгорная ул, д 129
1.2.	Дополнительные сведения о местоположении земельного участка	—
2.	Площадь земельного участка ± величина погрешности определения (вычисления) площади ( $P \pm \Delta P$ ), м <sup>2</sup>	1 218 ± 12,00
3.	Формула, примененная для вычисления предельной погрешности определения площади земельного участка, с подставленными значениями и итоговые (вычисленные) значения	$3,5 * 0,10 * \sqrt{(1\ 218,00)} = 12$
4.	Площадь земельного участка согласно сведениям Единого государственного реестра недвижимости (Ркад), м <sup>2</sup>	1 500,00
5.	Оценка расхождения Р и Ркад ( $P - P_{кад}$ ), м <sup>2</sup>	282
6.	Предельный минимальный и максимальный размеры земельного участка (Рмин и Рмакс), м <sup>2</sup>	Рмин = 400 Рмакс = 25 000
7.	Вид (виды) разрешенного использования	для ведения личного подсобного хозяйства
7.1.	Дополнительные сведения об использовании земельного участка	—
8.	Кадастровый или иной государственный учетный номер (инвентарный) здания, сооружения, объекта незавершенного строительства, расположенного на земельном участке	34:26:130601:418
9.	Сведения о земельных участках (землях общего пользования, территории общего пользования), посредством которых обеспечивается доступ	Земли общего пользования
10.	Иные сведения	—
<b>4. Пояснения к сведениям об уточняемом земельном участке с кадастровым номером</b>		<b>34:26:130601:406</b> :
1.	—	—

**1. Сведения о характерных точках границ уточняемого земельного участка с кадастровым номером** 34:26:130601:506 : Система координат МСК-34, зона 1 Зона № 1

Обозначение характерных точек границ	Координаты, м				Метод определения координат	Формулы, примененные для расчета средней квадратической погрешности определения координат характерных точек границ (Mt), с подставленными в такие формулы значениями и итоговые (вычисленные) значения Mt, м	Описание закрепления точки
	содержатся в Едином государственном реестре недвижимости		определены в результате выполнения комплексных кадастровых работ				
	X	Y	X	Y			
1	2	3	4	5	6	7	8
н392У	—	—	429 444,62	1 407 513,81	Метод спутниковых геодезических измерений (определений)	$\sqrt{(0,08^2 + 0,06^2)} = 0,10$	—
н393У	—	—	429 441,67	1 407 505,57			
н394У	—	—	429 431,79	1 407 477,90			
н395У	—	—	429 477,12	1 407 461,70			
н396У	—	—	429 490,19	1 407 498,28			
н392У	—	—	429 444,62	1 407 513,81			

**2. Сведения о частях границ уточняемого земельного участка с кадастровым номером** 34:26:130601:506 :

Обозначение части границ		Горизонтальное проложение (S), м	Описание прохождения части границ	Сведения о согласовании местоположения границ (согласовано/спорное)
от т.	до т.			
1	2	3	4	5
н392У	н393У	8,75	—	согласовано
н393У	н394У	29,38		
н394У	н395У	48,14		
н395У	н396У	38,84		
н396У	н392У	48,14		

**3. Сведения о характеристиках уточняемого земельного участка с кадастровым номером** 34:26:130601:506 :

№ п/п	Наименование характеристики земельного участка	Значение характеристики
1	2	3
1		

1	2	3
1.	Адрес земельного участка	—
1.1.	Сведения о местоположении земельного участка (при отсутствии адреса) в структурированном в соответствии с федеральной информационной адресной системой виде	Российская Федерация, Волгоградская область, Светлоярский р-н, Луговой п, Песчаная ул, сооружение 107
1.2.	Дополнительные сведения о местоположении земельного участка	—
2.	Площадь земельного участка ± величина погрешности определения (вычисления) площади ( $P \pm \Delta P$ ), м <sup>2</sup>	1 853 ± 15,00
3.	Формула, примененная для вычисления предельной погрешности определения площади земельного участка, с подставленными значениями и итоговые (вычисленные) значения	$3,5*0,10*\sqrt{(1\ 853,00)} = 15$
4.	Площадь земельного участка согласно сведениям Единого государственного реестра недвижимости (Ркад), м <sup>2</sup>	1 900,00
5.	Оценка расхождения Р и Ркад ( $P - P_{кад}$ ), м <sup>2</sup>	47
6.	Предельный минимальный и максимальный размеры земельного участка (Рмин и Рмакс), м <sup>2</sup>	Рмин = 400 Рмакс = 25 000
7.	Вид (виды) разрешенного использования	для ведения личного подсобного хозяйства
7.1.	Дополнительные сведения об использовании земельного участка	—
8.	Кадастровый или иной государственный учетный номер (инвентарный) здания, сооружения, объекта незавершенного строительства, расположенного на земельном участке	34:26:130601:508
9.	Сведения о земельных участках (землях общего пользования, территории общего пользования), посредством которых обеспечивается доступ	Земли общего пользования
10.	Иные сведения	—
<b>4. Пояснения к сведениям об уточняемом земельном участке с кадастровым номером</b>		<b>34:26:130601:506</b> :
1.	—	—

**1. Сведения о характерных точках границ уточняемого земельного участка с кадастровым номером** 34:26:130601:509 :  
 Система координат МСК-34, зона 1 Зона № 1

Обозначение характерных точек границ	Координаты, м				Метод определения координат	Формулы, примененные для расчета средней квадратической погрешности определения координат характерных точек границ (Mt), с подставленными в такие формулы значениями и итоговые (вычисленные) значения Mt, м	Описание закрепления точки
	содержатся в Едином государственном реестре недвижимости		определены в результате выполнения комплексных кадастровых работ				
	X	Y	X	Y			
1	2	3	4	5	6	7	8
н388У	—	—	429 581,89	1 407 619,93	Метод спутниковых геодезических измерений (определений)	$\sqrt{(0,08^2 + 0,06^2)} = 0,10$	—
н389У	—	—	429 586,02	1 407 635,49			
н390У	—	—	429 550,71	1 407 644,86			
н391У	—	—	429 546,58	1 407 629,30			
н388У	—	—	429 581,89	1 407 619,93			

**2. Сведения о частях границ уточняемого земельного участка с кадастровым номером** 34:26:130601:509 :

Обозначение части границ		Горизонтальное проложение (S), м	Описание прохождения части границ	Сведения о согласовании местоположения границ (согласовано/спорное)
от т.	до т.			
1	2	3	4	5
н388У	н389У	16,10	—	согласовано
н389У	н390У	36,53		
н390У	н391У	16,10		
н391У	н388У	36,53		

**3. Сведения о характеристиках уточняемого земельного участка с кадастровым номером** 34:26:130601:509 :

№ п/п	Наименование характеристики земельного участка	Значение характеристики
1	2	3
1	2	3

1	2	3
1.	Адрес земельного участка	—
1.1.	Сведения о местоположении земельного участка (при отсутствии адреса) в структурированном в соответствии с федеральной информационной адресной системой виде	Российская Федерация, Волгоградская область, Светлоярский р-н, Луговой п, Подгорная ул, д 145/2
1.2.	Дополнительные сведения о местоположении земельного участка	—
2.	Площадь земельного участка ± величина погрешности определения (вычисления) площади ( $P \pm \Delta P$ ), м <sup>2</sup>	588 ± 8,00
3.	Формула, примененная для вычисления предельной погрешности определения площади земельного участка, с подставленными значениями и итоговые (вычисленные) значения	$3,5 * 0,10 * \sqrt{(588,00)} = 8$
4.	Площадь земельного участка согласно сведениям Единого государственного реестра недвижимости (Ркад), м <sup>2</sup>	800,00
5.	Оценка расхождения Р и Ркад ( $P - P_{кад}$ ), м <sup>2</sup>	212
6.	Предельный минимальный и максимальный размеры земельного участка (Рмин и Рмакс), м <sup>2</sup>	Рмин = 400 Рмакс = 25 000
7.	Вид (виды) разрешенного использования	для ведения личного подсобного хозяйства
7.1.	Дополнительные сведения об использовании земельного участка	—
8.	Кадастровый или иной государственный учетный номер (инвентарный) здания, сооружения, объекта незавершенного строительства, расположенного на земельном участке	—
9.	Сведения о земельных участках (землях общего пользования, территории общего пользования), посредством которых обеспечивается доступ	Земли общего пользования
10.	Иные сведения	—
<b>4. Пояснения к сведениям об уточняемом земельном участке с кадастровым номером</b>		<b>34:26:130601:509</b> :
1.	—	—



**1. Сведения о характерных точках границ уточняемого земельного участка с кадастровым номером** 34:26:130601:519 :  
 Система координат МСК-34, зона 1 Зона № 1

Обозначение характерных точек границ	Координаты, м				Метод определения координат	Формулы, примененные для расчета средней квадратической погрешности определения координат характерных точек границ (Mt), с подставленными в такие формулы значениями и итоговые (вычисленные) значения Mt, м	Описание закрепления точки
	содержатся в Едином государственном реестре недвижимости		определены в результате выполнения комплексных кадастровых работ				
	X	Y	X	Y			
1	2	3	4	5	6	7	8
н364У	—	—	429 393,38	1 407 735,12	Метод спутниковых геодезических измерений (определений)	$\sqrt{(0,08^2 + 0,06^2)} = 0,10$	—
н254У	—	—	429 399,78	1 407 749,55			
н253У	—	—	429 393,00	1 407 752,01			
н252У	—	—	429 388,28	1 407 754,14			
н251У	—	—	429 365,07	1 407 765,15			
н365У	—	—	429 359,02	1 407 749,73			
н366У	—	—	429 381,65	1 407 740,11			
н364У	—	—	429 393,38	1 407 735,12			

**2. Сведения о частях границ уточняемого земельного участка с кадастровым номером** 34:26:130601:519 :

Обозначение части границ		Горизонтальное проложение (S), м	Описание прохождения части границ	Сведения о согласовании местоположения границ (согласовано/спорное)
от т.	до т.			
1	2	3	4	5
н364У	н254У	15,79	—	согласовано
н254У	н253У	7,21		
н253У	н252У	5,18		
н252У	н251У	25,69		

1	2	3	4	5
н251У	н365У	16,56	—	согласовано
н365У	н366У	24,59		
н366У	н364У	12,75		

**3. Сведения о характеристиках уточняемого земельного участка с кадастровым номером** 34:26:130601:519 :

№ п/п	Наименование характеристики земельного участка	Значение характеристики
1	2	3
1.	Адрес земельного участка	—
1.1.	Сведения о местоположении земельного участка (при отсутствии адреса) в структурированном в соответствии с федеральной информационной адресной системой виде	Российская Федерация, Волгоградская область, Светлоярский р-н, Луговой п, Матросова ул, сооружение 74/2
1.2.	Дополнительные сведения о местоположении земельного участка	—
2.	Площадь земельного участка ± величина погрешности определения (вычисления) площади ( $P \pm \Delta P$ ), м <sup>2</sup>	598 ± 9,00
3.	Формула, примененная для вычисления предельной погрешности определения площади земельного участка, с подставленными значениями и итоговые (вычисленные) значения	$3,5 * 0,10 * \sqrt{(598,00)} = 9$
4.	Площадь земельного участка согласно сведениям Единого государственного реестра недвижимости (Ркад), м <sup>2</sup>	600,00
5.	Оценка расхождения Р и Ркад ( $P - P_{кад}$ ), м <sup>2</sup>	2
6.	Предельный минимальный и максимальный размеры земельного участка (Рмин и Рмакс), м <sup>2</sup>	Рмин = 400 Рмакс = 25 000
7.	Вид (виды) разрешенного использования	для приусадебного участка
7.1.	Дополнительные сведения об использовании земельного участка	—
8.	Кадастровый или иной государственный учетный номер (инвентарный) здания, сооружения, объекта незавершенного строительства, расположенного на земельном участке	—
9.	Сведения о земельных участках (землях общего пользования, территории общего пользования), посредством которых обеспечивается доступ	Земли общего пользования
10.	Иные сведения	—

**4. Пояснения к сведениям об уточняемом земельном участке с кадастровым номером** 34:26:130601:519 :

1.	—
----	---

**1. Сведения о характерных точках границ уточняемого земельного участка с кадастровым номером** 34:26:130601:768 : Система координат МСК-34, зона 1 Зона № 1

Обозначение характерных точек границ	Координаты, м				Метод определения координат	Формулы, примененные для расчета средней квадратической погрешности определения координат характерных точек границ (Mt), с подставленными в такие формулы значениями и итоговые (вычисленные) значения Mt, м	Описание закрепления точки
	содержатся в Едином государственном реестре недвижимости		определены в результате выполнения комплексных кадастровых работ				
	X	Y	X	Y			
1	2	3	4	5	6	7	8
н193У	—	—	429 002,84	1 406 427,95	Метод спутниковых геодезических измерений (определений)	$\sqrt{(0,08^2 + 0,06^2)} = 0,10$	—
н194У	—	—	429 013,50	1 406 438,98			
н195У	—	—	429 024,70	1 406 453,16			
н196У	—	—	429 032,27	1 406 470,29			
н197У	—	—	429 021,73	1 406 475,11			
н198У	—	—	429 002,84	1 406 484,84			
н199У	—	—	428 978,09	1 406 446,44			
н193У	—	—	429 002,84	1 406 427,95			

**2. Сведения о частях границ уточняемого земельного участка с кадастровым номером** 34:26:130601:768 :

Обозначение части границ		Горизонтальное проложение (S), м	Описание прохождения части границ	Сведения о согласовании местоположения границ (согласовано/спорное)
от т.	до т.			
1	2	3	4	5
н193У	н194У	15,34	—	согласовано
н194У	н195У	18,07		
н195У	н196У	18,73		
н196У	н197У	11,59		

1	2	3	4	5
н197У	н198У	21,25	—	согласовано
н198У	н199У	45,69		
н199У	н193У	30,89		

**3. Сведения о характеристиках уточняемого земельного участка с кадастровым номером 34:26:130601:768 :**

№ п/п	Наименование характеристики земельного участка	Значение характеристики
1	2	3
1.	Адрес земельного участка	404176, Российская Федерация, Волгоградская область, Светлоярский р-н, Луговой п, Песчаная ул, д 123
1.1.	Сведения о местоположении земельного участка (при отсутствии адреса) в структурированном в соответствии с федеральной информационной адресной системой виде	—
1.2.	Дополнительные сведения о местоположении земельного участка	—
2.	Площадь земельного участка ± величина погрешности определения (вычисления) площади ( $P \pm \Delta P$ ), м <sup>2</sup>	1 641 ± 14,00
3.	Формула, примененная для вычисления предельной погрешности определения площади земельного участка, с подставленными значениями и итоговые (вычисленные) значения	$3,5*0,10*\sqrt{(1\ 641,00)} = 14$
4.	Площадь земельного участка согласно сведениям Единого государственного реестра недвижимости (Ркад), м <sup>2</sup>	2 000,00
5.	Оценка расхождения Р и Ркад ( $P - P_{кад}$ ), м <sup>2</sup>	359
6.	Предельный минимальный и максимальный размеры земельного участка (Рмин и Рмакс), м <sup>2</sup>	Рмин = 400 Рмакс = 25 000
7.	Вид (виды) разрешенного использования	для ведения личного подсобного хозяйства
7.1.	Дополнительные сведения об использовании земельного участка	—
8.	Кадастровый или иной государственный учетный номер (инвентарный) здания, сооружения, объекта незавершенного строительства, расположенного на земельном участке	—
9.	Сведения о земельных участках (землях общего пользования, территории общего пользования), посредством которых обеспечивается доступ	Земли общего пользования
10.	Иные сведения	—

**4. Пояснения к сведениям об уточняемом земельном участке с кадастровым номером 34:26:130601:768 :**

1.	—
----	---

**1. Сведения о характерных точках границ уточняемого земельного участка с кадастровым номером** 34:26:130601:770 :  
 Система координат МСК-34, зона 1 Зона № 1

Обозначение характерных точек границ	Координаты, м				Метод определения координат	Формулы, примененные для расчета средней квадратической погрешности определения координат характерных точек границ (Mt), с подставленными в такие формулы значениями и итоговые (вычисленные) значения Mt, м	Описание закрепления точки
	содержатся в Едином государственном реестре недвижимости		определены в результате выполнения комплексных кадастровых работ				
	X	Y	X	Y			
1	2	3	4	5	6	7	8
н172У	—	—	429 053,45	1 406 524,38	Метод спутниковых геодезических измерений (определений)	$\sqrt{(0,08^2 + 0,06^2)} = 0,10$	—
н173У	—	—	429 064,27	1 406 545,81			
н174У	—	—	429 073,74	1 406 563,86			
н175У	—	—	429 048,43	1 406 572,57			
н176У	—	—	429 049,56	1 406 575,29			
н177У	—	—	429 020,80	1 406 587,23			
н178У	—	—	429 005,10	1 406 549,43			
н179У	—	—	429 025,71	1 406 541,03			
н180У	—	—	429 024,64	1 406 538,92			
н172У	—	—	429 053,45	1 406 524,38			

**2. Сведения о частях границ уточняемого земельного участка с кадастровым номером** 34:26:130601:770 :

Обозначение части границ		Горизонтальное проложение (S), м	Описание прохождения части границ	Сведения о согласовании местоположения границ (согласовано/спорное)
от т.	до т.			
1	2	3	4	5

1	2	3	4	5
н172У	н173У	24,01	—	согласовано
н173У	н174У	20,38		
н174У	н175У	26,77		
н175У	н176У	2,95		
н176У	н177У	31,14		
н177У	н178У	40,93		
н178У	н179У	22,26		
н179У	н180У	2,37		
н180У	н172У	32,27		

**3. Сведения о характеристиках уточняемого земельного участка с кадастровым номером** 34:26:130601:770 :

№ п/п	Наименование характеристики земельного участка	Значение характеристики
1	2	3
1.	Адрес земельного участка	404176, Российская Федерация, Волгоградская область, Светлоярский р-н, Луговой п, Песчаная ул, д 120
1.1.	Сведения о местоположении земельного участка (при отсутствии адреса) в структурированном в соответствии с федеральной информационной адресной системой виде	—
1.2.	Дополнительные сведения о местоположении земельного участка	—
2.	Площадь земельного участка ± величина погрешности определения (вычисления) площади ( $P \pm \Delta P$ ), м <sup>2</sup>	2 353 ± 17,00
3.	Формула, примененная для вычисления предельной погрешности определения площади земельного участка, с подставленными значениями и итоговые (вычисленные) значения	$3,5 * 0,10 * \sqrt{(2\ 353,00)} = 17$
4.	Площадь земельного участка согласно сведениям Единого государственного реестра недвижимости (Ркад), м <sup>2</sup>	2 300,00
5.	Оценка расхождения Р и Ркад ( $P - P_{кад}$ ), м <sup>2</sup>	53
6.	Предельный минимальный и максимальный размеры земельного участка (Рмин и Рмакс), м <sup>2</sup>	Рмин = 400 Рмакс = 25 000
7.	Вид (виды) разрешенного использования	для ведения личного подсобного хозяйства
7.1.	Дополнительные сведения об использовании земельного участка	—
8.	Кадастровый или иной государственный учетный номер (инвентарный) здания, сооружения, объекта незавершенного строительства, расположенного на земельном участке	—

1	2	3
9.	Сведения о земельных участках (землях общего пользования, территории общего пользования), посредством которых обеспечивается доступ	Земли общего пользования
10.	Иные сведения	—
<b>4. Пояснения к сведениям об уточняемом земельном участке с кадастровым номером <u>34:26:130601:770</u> :</b>		
1.	—	

### Сведения об образуемых земельных участках

**1. Сведения о характерных точках границ образуемого земельного участка \_\_\_\_\_ :**

\_\_\_\_\_ обозначение земельного участка

Система координат \_\_\_\_\_

Зона № \_\_\_\_\_

Обозначение характерных точек границ	Координаты, м		Метод определения координат	Формулы, примененные для расчета средней квадратической погрешности определения координат характерных точек границ (Mt), с подставленными в такие формулы значениями и итоговые (вычисленные) значения Mt, м	Описание закрепления точки
	X	Y			
1	2	3	4	5	6

**2. Сведения о частях границ образуемого земельного участка \_\_\_\_\_ :**

\_\_\_\_\_ обозначение земельного участка

Обозначение части границ		Горизонтальное проложение (S), м	Описание прохождения части границ	Сведения о согласовании местоположения границ (согласовано/спорное)
от т.	до т.			
1	2	3	4	5

**3. Сведения о характеристиках образуемого земельного участка \_\_\_\_\_ :**

\_\_\_\_\_ обозначение земельного участка

№ п/п	Наименование характеристики земельного участка	Значение характеристики
1	2	3
1.	Адрес земельного участка	
1.1.	Сведения о местоположении земельного участка (при отсутствии адреса) в структурированном в соответствии с федеральной информационной адресной системой виде	
1.2.	Дополнительные сведения о местоположении земельного участка	
2.	Категория земель	
3.	Вид (виды) разрешенного использования	
3.1.	Дополнительные сведения об использовании земельного участка	
4.	Реестровый номер границ территориальной зоны или в случае отсутствия такого реестрового номера ее индивидуальное обозначение (вид, тип, номер, индекс)	
5.	Площадь земельного участка ± величина погрешности определения (вычисления) площади ( $P \pm \Delta P$ ), м <sup>2</sup>	



1	2	3
6.	Формула, примененная для вычисления предельной погрешности определения площади земельного участка, с подставленными значениями и итоговые (вычисленные) значения	
7.	Предельный минимальный и максимальный размеры земельного участка (Рмин) и (Рмакс), м <sup>2</sup>	
8.	Кадастровый или иной государственный учетный номер (инвентарный) объекта недвижимости, расположенного на образуемом земельном участке	
9.	Кадастровые номера исходных земельных участков	
9.1.	Кадастровый номер входящего в состав земельного участка, представляющего собой единое землепользование (номер контура многоконтурного земельного участка), преобразование которого осуществляется	
9.2.	Кадастровые номера земельных участков, исключаемых из состава измененного (исходного) земельного участка, представляющего собой единое землепользование	
9.3.	Кадастровый или иной государственный учетный номер (инвентарный) объекта недвижимости, расположенного на измененном земельном участке	
10.	Условный номер земельного участка	
11.	Учетный номер проекта межевания территории	
12.	Дополнительные сведения об образовании земельного участка	
13.	Сведения о земельных участках (землях общего пользования, территории общего пользования), посредством которых обеспечивается доступ	
14.	Иные сведения	
<b>4. Пояснения к сведениям об образуемом земельном участке</b> _____ : обозначение земельного участка		
1.		

**Сведения об уточняемых земельных участках, необходимые для исправления реестровых ошибок в сведениях о местоположении их границ**

**1. Сведения о характерных точках границ уточняемого земельного участка с кадастровым номером** 34:26:130601:1 :

Система координат МСК-34, зона 1 Зона № 1

Обозначение характерных точек границ	Координаты, м				Метод определения координат	Формулы, примененные для расчета средней квадратической погрешности определения координат характерных точек границ (Mt), с подставленными в такие формулы значениями и итоговые (вычисленные) значения Mt, м	Описание закрепления точки
	содержатся в Едином государственном реестре недвижимости		определены в результате выполнения комплексных кадастровых работ				
	X	Y	X	Y			
1	2	3	4	5	6	7	8
1346	429 405,66	1 407 387,35	—	—	Метод спутниковых геодезических измерений (определений)	0,10	—
1347	429 439,90	1 407 378,00	—	—			
1348	429 452,42	1 407 423,40	—	—			
1349	429 423,98	1 407 431,17	—	—			
1350	429 422,91	1 407 427,11	—	—			
1351	429 416,97	1 407 428,73	—	—			
н1352У	—	—	429 654,13	1 408 419,97			
н1353У	—	—	429 664,98	1 408 447,86			
н1354У	—	—	429 669,66	1 408 460,13			
н1269У	—	—	429 669,02	1 408 460,86			
н1273У	—	—	429 645,10	1 408 471,01			

1	2	3	4	5	6	7	8
н1272У	—	—	429 643,19	1 408 465,91	Метод спутниковых геодезических измерений (определений)	$\sqrt{(0,08^2 + 0,06^2)} = 0,10$	—
н1271У	—	—	429 635,85	1 408 468,70			
н248У	—	—	429 620,69	1 408 429,66			
н247У	—	—	429 652,97	1 408 417,76			
1346	429 405,66	1 407 387,35	—	—		0,10	

**2. Сведения о частях границ уточняемого земельного участка с кадастровым номером** 34:26:130601:1 :

Обозначение части границ		Горизонтальное проложение (S), м	Описание прохождения части границ	Сведения о согласовании местоположения границ (согласовано/спорное)
от т.	до т.			
1	2	3	4	5
н1352У	н1353У	29,93	—	согласовано
н1353У	н1354У	13,13		
н1354У	н1269У	0,97		
н1269У	н1273У	25,98		
н1273У	н1272У	5,45		
н1272У	н1271У	7,85		
н1271У	н248У	41,88		
н248У	н247У	34,40		
н247У	н1352У	2,50		

**3. Сведения о характеристиках уточняемого земельного участка с кадастровым номером** 34:26:130601:1 :

№ п/п	Наименование характеристики	Значение характеристики
1	2	3
1.	Адрес земельного участка	—
1.1.	Сведения о местоположении земельного участка (при отсутствии адреса) в структурированном в соответствии с федеральной информационной адресной системой виде	Российская Федерация, Волгоградская область, Светлоярский р-н, Луговой п, Луговая ул, 5
1.2.	Дополнительные сведения о местоположении земельного участка	—
2.	Площадь земельного участка ± величина погрешности определения (вычисления) площади ( $P \pm \Delta P$ ), м <sup>2</sup>	1 578 ± 14,00

1	2	3
3.	Формула, примененная для вычисления предельной погрешности определения площади земельного участка, с подставленными значениями и итоговые (вычисленные) значения	$3,5*0,10*\sqrt{(1\ 578,00)} = 14$
4.	Площадь земельного участка согласно сведениям Единого государственного реестра недвижимости (Ркад), м <sup>2</sup>	1 649,00
5.	Оценка расхождения Р и Ркад (Р - Ркад), м <sup>2</sup>	71
6.	Предельный минимальный и максимальный размеры земельного участка (Рмин и Рмакс), м <sup>2</sup>	Рмин = Рмин = 400 Рмакс = Рмакс = 25 000
7.	Кадастровый или иной государственный учетный номер (инвентарный) здания, сооружения, объекта незавершенного строительства, расположенного на земельном участке	34:26:130601:277
8.	Вид (виды) разрешенного использования	Для ведения личного подсобного хозяйства
8.1.	Дополнительные сведения об использовании земельного участка	—
9.	Сведения о земельных участках (землях общего пользования, территории общего пользования), посредством которых обеспечивается доступ	Земли общего пользования
10.	Иные сведения	—

**4. Пояснения к сведениям об уточняемом земельном участке с кадастровым номером** 34:26:130601:1 :

1.	—
----	---

**1. Сведения о характерных точках границ уточняемого земельного участка с кадастровым номером** 34:26:130601:2 :  
Система координат МСК-34, зона 1 Зона № 1

Обозначение характерных точек границ	Координаты, м				Метод определения координат	Формулы, примененные для расчета средней квадратической погрешности определения координат характерных точек границ (Mt), с подставленными в такие формулы значениями и итоговые (вычисленные) значения Mt, м	Описание закрепления точки
	содержатся в Едином государственном реестре недвижимости		определены в результате выполнения комплексных кадастровых работ				
	X	Y	X	Y			
1	2	3	4	5	6	7	8
729	429 465,92	1 407 927,15	—	—	Метод спутниковых геодезических измерений (определений)	0,10	—

1	2	3	4	5	6	7	8
730	429 470,81	1 407 959,18	—	—	Метод спутниковых геодезических измерений (определений)	0,10	—
731	429 418,87	1 407 967,52	—	—			
732	429 413,50	1 407 935,57	—	—			
н733У	—	—	429 564,57	1 408 582,72		$\sqrt{(0,08^2 + 0,06^2)} = 0,10$	
н734У	—	—	429 574,12	1 408 607,28			
н735У	—	—	429 583,45	1 408 635,25			
н736У	—	—	429 554,36	1 408 646,02			
н737У	—	—	429 550,95	1 408 637,68			
н738У	—	—	429 540,79	1 408 611,77			
н739У	—	—	429 534,35	1 408 595,24			
729	429 465,92	1 407 927,15	—	—	0,10		

**2. Сведения о частях границ уточняемого земельного участка с кадастровым номером** 34:26:130601:2 :

Обозначение части границ		Горизонтальное проложение (S), м	Описание прохождения части границ	Сведения о согласовании местоположения границ (согласовано/спорное)
от т.	до т.			
1	2	3	4	5
н733У	н734У	26,35	—	согласовано
н734У	н735У	29,49		
н735У	н736У	31,02		
н736У	н737У	9,01		
н737У	н738У	27,83		
н738У	н739У	17,74		
н739У	н733У	32,71		

3. Сведения о характеристиках уточняемого земельного участка с кадастровым номером		34:26:130601:2
№ п/п	Наименование характеристики	Значение характеристики
1	2	3
1.	Адрес земельного участка	—
1.1.	Сведения о местоположении земельного участка (при отсутствии адреса) в структурированном в соответствии с федеральной информационной адресной системой виде	Российская Федерация, Волгоградская область, Светлоярский р-н, Луговой п, Придорожная ул, № 7
1.2.	Дополнительные сведения о местоположении земельного участка	—
2.	Площадь земельного участка ± величина погрешности определения (вычисления) площади ( $P \pm \Delta P$ ), м <sup>2</sup>	1 781 ± 15,00
3.	Формула, примененная для вычисления предельной погрешности определения площади земельного участка, с подставленными значениями и итоговые (вычисленные) значения	$3,5*0,10*\sqrt{(1\ 781,00)} = 15$
4.	Площадь земельного участка согласно сведениям Единого государственного реестра недвижимости (Ркад), м <sup>2</sup>	1 712,00
5.	Оценка расхождения Р и Ркад ( $P - P_{кад}$ ), м <sup>2</sup>	69
6.	Предельный минимальный и максимальный размеры земельного участка (Рмин и Рмакс), м <sup>2</sup>	Рмин = Рмин = 400 Рмакс = Рмакс = 25 000
7.	Кадастровый или иной государственный учетный номер (инвентарный) здания, сооружения, объекта незавершенного строительства, расположенного на земельном участке	—
8.	Вид (виды) разрешенного использования	Для ведения личного подсобного хозяйства
8.1.	Дополнительные сведения об использовании земельного участка	—
9.	Сведения о земельных участках (землях общего пользования, территории общего пользования), посредством которых обеспечивается доступ	Земли общего пользования
10.	Иные сведения	—
4. Пояснения к сведениям об уточняемом земельном участке с кадастровым номером		34:26:130601:2
1.	—	—

**1. Сведения о характерных точках границ уточняемого земельного участка с кадастровым номером** 34:26:130601:3 :  
 Система координат МСК-34, зона 1 Зона № 1

Обозначение характерных точек границ	Координаты, м				Метод определения координат	Формулы, примененные для расчета средней квадратической погрешности определения координат характерных точек границ (Mt), с подставленными в такие формулы значениями и итоговые (вычисленные) значения Mt, м	Описание закрепления точки
	содержатся в Едином государственном реестре недвижимости		определены в результате выполнения комплексных кадастровых работ				
	X	Y	X	Y			
1	2	3	4	5	6	7	8
673	429 533,19	1 407 750,17	—	—	Метод спутниковых геодезических измерений (определений)	0,10	—
674	429 589,39	1 407 726,70	—	—			
675	429 600,79	1 407 754,13	—	—			
676	429 544,55	1 407 777,50	—	—			
н677У	—	—	429 648,30	1 407 970,84		$\sqrt{(0,08^2 + 0,06^2)} = 0,10$	
н678У	—	—	429 651,61	1 407 980,40			
н679У	—	—	429 647,20	1 407 981,30			
н680У	—	—	429 651,60	1 407 990,75			
н681У	—	—	429 654,38	1 407 999,13			
н682У	—	—	429 646,37	1 408 002,05			
н683У	—	—	429 593,80	1 408 018,91			
н684У	—	—	429 584,72	1 407 990,53			

1	2	3	4	5	6	7	8
н685У	—	—	429 640,93	1 407 973,37	Метод спутниковых геодезических измерений (определений)	$\sqrt{(0,08^2 + 0,06^2)} = 0,10$	—
673	429 533,19	1 407 750,17	—	—		0,10	

**2. Сведения о частях границ уточняемого земельного участка с кадастровым номером** 34:26:130601:3 :

Обозначение части границ		Горизонтальное проложение (S), м	Описание прохождения части границ	Сведения о согласовании местоположения границ (согласовано/спорное)
от т.	до т.			
1	2	3	4	5
н677У	н678У	10,12	—	согласовано
н678У	н679У	4,50		
н679У	н680У	10,42		
н680У	н681У	8,83		
н681У	н682У	8,53		
н682У	н683У	55,21		
н683У	н684У	29,80		
н684У	н685У	58,77		
н685У	н677У	7,79		

**3. Сведения о характеристиках уточняемого земельного участка с кадастровым номером** 34:26:130601:3 :

№ п/п	Наименование характеристики	Значение характеристики
1	2	3
1.	Адрес земельного участка	404176, Российская Федерация, Волгоградская область, Светлоярский р-н, Луговой п, Подгорная ул, д 132
1.1.	Сведения о местоположении земельного участка (при отсутствии адреса) в структурированном в соответствии с федеральной информационной адресной системой виде	—
1.2.	Дополнительные сведения о местоположении земельного участка	—
2.	Площадь земельного участка ± величина погрешности определения (вычисления) площади ( $P \pm \Delta P$ ), м <sup>2</sup>	1 890 ± 15,00
3.	Формула, примененная для вычисления предельной погрешности определения площади земельного участка, с подставленными значениями и итоговые (вычисленные) значения	$3,5 * 0,10 * \sqrt{(1\ 890,00)} = 15$



1	2	3
4.	Площадь земельного участка согласно сведениям Единого государственного реестра недвижимости (Ркад), м <sup>2</sup>	1 806,00
5.	Оценка расхождения Р и Ркад (Р - Ркад), м <sup>2</sup>	84
6.	Предельный минимальный и максимальный размеры земельного участка (Рмин и Рмакс), м <sup>2</sup>	Рмин = Рмин = 400 Рмакс = Рмакс = 25 000
7.	Кадастровый или иной государственный учетный номер (инвентарный) здания, сооружения, объекта незавершенного строительства, расположенного на земельном участке	34:26:130601:249
8.	Вид (виды) разрешенного использования	Для ведения личного подсобного хозяйства
8.1.	Дополнительные сведения об использовании земельного участка	—
9.	Сведения о земельных участках (землях общего пользования, территории общего пользования), посредством которых обеспечивается доступ	Земли общего пользования
10.	Иные сведения	—

**4. Пояснения к сведениям об уточняемом земельном участке с кадастровым номером** 34:26:130601:3 :

1.	—
----	---

**1. Сведения о характерных точках границ уточняемого земельного участка с кадастровым номером** 34:26:130601:4 :

Система координат МСК-34, зона 1 Зона № 1

Обозначение характерных точек границ	Координаты, м				Метод определения координат	Формулы, примененные для расчета средней квадратической погрешности определения координат характерных точек границ (Mt), с подставленными в такие формулы значениями и итоговые (вычисленные) значения Mt, м	Описание закрепления точки
	содержатся в Едином государственном реестре недвижимости		определены в результате выполнения комплексных кадастровых работ				
	X	Y	X	Y			
1	2	3	4	5	6	7	8
579	429 356,87	1 407 720,69	—	—	Метод спутниковых геодезических измерений (определений)	0,10	—
580	429 376,75	1 407 747,51	—	—			
581	429 314,02	1 407 778,70	—	—			

1	2	3	4	5	6	7	8
582	429 308,41	1 407 765,07	—	—	Метод спутниковых геодезических измерений (определений)	0,10	—
583	429 348,16	1 407 749,07	—	—			
584	429 339,84	1 407 727,79	—	—			
н585У	—	—	429 670,82	1 408 206,61		$\sqrt{(0,08^2 + 0,06^2)} = 0,10$	
н586У	—	—	429 676,72	1 408 224,17			
н147У	—	—	429 679,49	1 408 240,68			
н155У	—	—	429 641,85	1 408 255,89			
н154У	—	—	429 610,79	1 408 266,69			
н587У	—	—	429 598,13	1 408 230,73			
н588У	—	—	429 617,43	1 408 224,33			
579	429 356,87	1 407 720,69	—	—		0,10	

**2. Сведения о частях границ уточняемого земельного участка с кадастровым номером** 34:26:130601:4 :

Обозначение части границ		Горизонтальное проложение (S), м	Описание прохождения части границ	Сведения о согласовании местоположения границ (согласовано/спорное)
от т.	до т.			
1	2	3	4	5
н585У	н586У	18,52	—	согласовано
н586У	н147У	16,74		
н147У	н155У	40,60		
н155У	н154У	32,88		
н154У	н587У	38,12		
н587У	н588У	20,33		
н588У	н585У	56,25		

3. Сведения о характеристиках уточняемого земельного участка с кадастровым номером		34:26:130601:4
№ п/п	Наименование характеристики	Значение характеристики
1	2	3
1.	Адрес земельного участка	—
1.1.	Сведения о местоположении земельного участка (при отсутствии адреса) в структурированном в соответствии с федеральной информационной адресной системой виде	Российская Федерация, Волгоградская область, Светлоярский р-н, Луговой п, Матросова ул, 41
1.2.	Дополнительные сведения о местоположении земельного участка	—
2.	Площадь земельного участка ± величина погрешности определения (вычисления) площади ( $P \pm \Delta P$ ), м <sup>2</sup>	2 800 ± 19,00
3.	Формула, примененная для вычисления предельной погрешности определения площади земельного участка, с подставленными значениями и итоговые (вычисленные) значения	$3,5 * 0,10 * \sqrt{(2\ 800,00)} = 19$
4.	Площадь земельного участка согласно сведениям Единого государственного реестра недвижимости (Ркад), м <sup>2</sup>	2 295,00
5.	Оценка расхождения Р и Ркад ( $P - P_{кад}$ ), м <sup>2</sup>	505
6.	Предельный минимальный и максимальный размеры земельного участка (Рмин и Рмакс), м <sup>2</sup>	Рмин = Рмин = 400 Рмакс = Рмакс = 25 000
7.	Кадастровый или иной государственный учетный номер (инвентарный) здания, сооружения, объекта незавершенного строительства, расположенного на земельном участке	34:26:130601:434
8.	Вид (виды) разрешенного использования	Для ведения личного подсобного хозяйства
8.1.	Дополнительные сведения об использовании земельного участка	—
9.	Сведения о земельных участках (землях общего пользования, территории общего пользования), посредством которых обеспечивается доступ	Земли общего пользования
10.	Иные сведения	—
4. Пояснения к сведениям об уточняемом земельном участке с кадастровым номером		34:26:130601:4
1.	—	—

**1. Сведения о характерных точках границ уточняемого земельного участка с кадастровым номером** 34:26:130601:5 :  
 Система координат МСК-34, зона 1 Зона № 1

Обозначение характерных точек границ	Координаты, м				Метод определения координат	Формулы, примененные для расчета средней квадратической погрешности определения координат характерных точек границ (Mt), с подставленными в такие формулы значениями и итоговые (вычисленные) значения Mt, м	Описание закрепления точки
	содержатся в Едином государственном реестре недвижимости		определены в результате выполнения комплексных кадастровых работ				
	X	Y	X	Y			
1	2	3	4	5	6	7	8
431	429 653,63	1 408 150,68	—	—	Метод спутниковых геодезических измерений (определений)	0,10	—
432	429 660,71	1 408 167,94	—	—			
433	429 644,76	1 408 173,58	—	—			
434	429 642,75	1 408 170,62	—	—			
435	429 592,21	1 408 191,14	—	—			
436	429 585,61	1 408 193,40	—	—			
437	429 585,24	1 408 192,38	—	—			
438	429 570,81	1 408 197,59	—	—			
439	429 565,61	1 408 179,91	—	—			
440	429 598,65	1 408 170,04	—	—			
н441У	—	—	429 670,82	1 408 156,04			
н442У	—	—	429 677,97	1 408 173,26			

1	2	3	4	5	6	7	8
н443У	—	—	429 660,59	1 408 179,74	Метод спутниковых геодезических измерений (определений)	$\sqrt{(0,08^2 + 0,06^2)} = 0,10$	—
н444У	—	—	429 659,64	1 408 177,25			
н445У	—	—	429 609,28	1 408 195,63			
н446У	—	—	429 588,21	1 408 203,32			
н447У	—	—	429 582,84	1 408 185,37			
н448У	—	—	429 615,36	1 408 174,13			
н449У	—	—	429 628,20	1 408 170,17			
431	429 653,63	1 408 150,68	—	—		0,10	

**2. Сведения о частях границ уточняемого земельного участка с кадастровым номером** 34:26:130601:5 :

Обозначение части границ		Горизонтальное проложение (S), м	Описание прохождения части границ	Сведения о согласовании местоположения границ (согласовано/спорное)
от т.	до т.			
1	2	3	4	5
н441У	н442У	18,65	—	согласовано
н442У	н443У	18,55		
н443У	н444У	2,67		
н444У	н445У	53,61		
н445У	н446У	22,43		
н446У	н447У	18,74		
н447У	н448У	34,41		
н448У	н449У	13,44		
н449У	н441У	44,90		

**3. Сведения о характеристиках уточняемого земельного участка с кадастровым номером** 34:26:130601:5 :

№ п/п	Наименование характеристики	Значение характеристики
1	2	3

1	2	3
1.	Адрес земельного участка	—
1.1.	Сведения о местоположении земельного участка (при отсутствии адреса) в структурированном в соответствии с федеральной информационной адресной системой виде	Российская Федерация, Волгоградская область, Светлоярский р-н, Луговой п, Матросова ул, д 45
1.2.	Дополнительные сведения о местоположении земельного участка	—
2.	Площадь земельного участка ± величина погрешности определения (вычисления) площади ( $P \pm \Delta P$ ), м <sup>2</sup>	1 688 ± 14,00
3.	Формула, примененная для вычисления предельной погрешности определения площади земельного участка, с подставленными значениями и итоговые (вычисленные) значения	$3,5*0,10*\sqrt{(1\ 688,00)} = 14$
4.	Площадь земельного участка согласно сведениям Единого государственного реестра недвижимости (Ркад), м <sup>2</sup>	1 621,00
5.	Оценка расхождения Р и Ркад ( $P - P_{кад}$ ), м <sup>2</sup>	67
6.	Предельный минимальный и максимальный размеры земельного участка (Рмин и Рмакс), м <sup>2</sup>	Рмин = Рмин = 400 Рмакс = Рмакс = 25 000
7.	Кадастровый или иной государственный учетный номер (инвентарный) здания, сооружения, объекта незавершенного строительства, расположенного на земельном участке	34:26:130601:435
8.	Вид (виды) разрешенного использования	Для ведения личного подсобного хозяйства
8.1.	Дополнительные сведения об использовании земельного участка	—
9.	Сведения о земельных участках (землях общего пользования, территории общего пользования), посредством которых обеспечивается доступ	Земли общего пользования
10.	Иные сведения	—
<b>4. Пояснения к сведениям об уточняемом земельном участке с кадастровым номером</b>		<b>34:26:130601:5</b> :
1.	—	—

**1. Сведения о характерных точках границ уточняемого земельного участка с кадастровым номером** 34:26:130601:6 :  
 Система координат МСК-34, зона 1 Зона № 1

Обозначение характерных точек границ	Координаты, м				Метод определения координат	Формулы, примененные для расчета средней квадратической погрешности определения координат характерных точек границ (Mt), с подставленными в такие формулы значениями и итоговые (вычисленные) значения Mt, м	Описание закрепления точки
	содержатся в Едином государственном реестре недвижимости		определены в результате выполнения комплексных кадастровых работ				
	X	Y	X	Y			
1	2	3	4	5	6	7	8
292	429 553,12	1 407 369,16	—	—	Метод спутниковых геодезических измерений (определений)	0,10	—
293	429 559,78	1 407 389,06	—	—			
294	429 511,33	1 407 405,23	—	—			
295	429 504,81	1 407 385,89	—	—			
н296У	—	—	429 519,36	1 407 607,17		$\sqrt{(0,08^2 + 0,06^2)} = 0,10$	
н297У	—	—	429 520,63	1 407 611,07			
н298У	—	—	429 529,50	1 407 607,90			
н299У	—	—	429 532,83	1 407 619,36			
н300У	—	—	429 523,97	1 407 622,05			
н284У	—	—	429 525,13	1 407 626,11			
н291У	—	—	429 491,49	1 407 636,74			
н290У	—	—	429 481,44	1 407 640,31			

1	2	3	4	5	6	7	8
н301У	—	—	429 475,00	1 407 620,10	Метод спутниковых геодезических измерений (определений)	$\sqrt{(0,08^2 + 0,06^2)} = 0,10$	—
292	429 553,12	1 407 369,16	—	—		0,10	

**2. Сведения о частях границ уточняемого земельного участка с кадастровым номером** 34:26:130601:6 :

Обозначение части границ		Горизонтальное проложение (S), м	Описание прохождения части границ	Сведения о согласовании местоположения границ (согласовано/спорное)
от т. 1	до т. 2			
1	2	3	4	5
н296У	н297У	4,10	—	согласовано
н297У	н298У	9,42		
н298У	н299У	11,93		
н299У	н300У	9,26		
н300У	н284У	4,22		
н284У	н291У	35,28		
н291У	н290У	10,67		
н290У	н301У	21,21		
н301У	н296У	46,21		

**3. Сведения о характеристиках уточняемого земельного участка с кадастровым номером** 34:26:130601:6 :

№ п/п	Наименование характеристики	Значение характеристики
1	2	3
1.	Адрес земельного участка	—
1.1.	Сведения о местоположении земельного участка (при отсутствии адреса) в структурированном в соответствии с федеральной информационной адресной системой виде	Российская Федерация, Волгоградская область, Светлоярский р-н, Луговой п, Песчаная ул, 100/1
1.2.	Дополнительные сведения о местоположении земельного участка	—
2.	Площадь земельного участка ± величина погрешности определения (вычисления) площади ( $P \pm \Delta P$ ), м <sup>2</sup>	1 048 ± 11,00
3.	Формула, примененная для вычисления предельной погрешности определения площади земельного участка, с подставленными значениями и итоговые (вычисленные) значения	$3,5 * 0,10 * \sqrt{(1\ 048,00)} = 11$
4.	Площадь земельного участка согласно сведениям Единого государственного реестра недвижимости (Ркад), м <sup>2</sup>	1 057,00



1	2	3
5.	Оценка расхождения Р и Ркад (Р - Ркад), м <sup>2</sup>	9
6.	Предельный минимальный и максимальный размеры земельного участка (Рмин и Рмакс), м <sup>2</sup>	Рмин = Рмин = 400 Рмакс = Рмакс = 25 000
7.	Кадастровый или иной государственный учетный номер (инвентарный) здания, сооружения, объекта незавершенного строительства, расположенного на земельном участке	34:26:130601:227
8.	Вид (виды) разрешенного использования	Для ведения личного подсобного хозяйства
8.1.	Дополнительные сведения об использовании земельного участка	—
9.	Сведения о земельных участках (землях общего пользования, территории общего пользования), посредством которых обеспечивается доступ	Земли общего пользования
10.	Иные сведения	—

**4. Пояснения к сведениям об уточняемом земельном участке с кадастровым номером** 34:26:130601:6 :

1.	—
----	---

**1. Сведения о характерных точках границ уточняемого земельного участка с кадастровым номером** 34:26:130601:7 :

Система координат МСК-34, зона 1 Зона № 1

Обозначение характерных точек границ	Координаты, м				Метод определения координат	Формулы, примененные для расчета средней квадратической погрешности определения координат характерных точек границ (Mt), с подставленными в такие формулы значениями и итоговые (вычисленные) значения Mt, м	Описание закрепления точки
	содержатся в Едином государственном реестре недвижимости		определены в результате выполнения комплексных кадастровых работ				
	X	Y	X	Y			
1	2	3	4	5	6	7	8
241	429 562,60	1 407 999,26	—	—	Метод спутниковых геодезических измерений (определений)	0,10	—
242	429 528,13	1 408 009,80	—	—			
243	429 513,01	1 407 957,75	—	—			
244	429 547,48	1 407 947,21	—	—			

1	2	3	4	5	6	7	8
н245У	—	—	429 640,64	1 408 385,86	Метод спутниковых геодезических измерений (определений)	$\sqrt{(0,08^2 + 0,06^2)} = 0,10$	—
н246У	—	—	429 641,23	1 408 386,98			
н247У	—	—	429 652,97	1 408 417,76			
н248У	—	—	429 620,69	1 408 429,66			
н249У	—	—	429 608,27	1 408 396,91			
н250У	—	—	429 625,36	1 408 390,99			
241	429 562,60	1 407 999,26	—	—		0,10	

**2. Сведения о частях границ уточняемого земельного участка с кадастровым номером** 34:26:130601:7 :

Обозначение части границ		Горизонтальное проложение (S), м	Описание прохождения части границ	Сведения о согласовании местоположения границ (согласовано/спорное)
от т.	до т.			
1	2	3	4	5
н245У	н246У	1,27	—	согласовано
н246У	н247У	32,94		
н247У	н248У	34,40		
н248У	н249У	35,03		
н249У	н250У	18,09		
н250У	н245У	16,12		

**3. Сведения о характеристиках уточняемого земельного участка с кадастровым номером** 34:26:130601:7 :

№ п/п	Наименование характеристики	Значение характеристики
1	2	3
1.	Адрес земельного участка	—
1.1.	Сведения о местоположении земельного участка (при отсутствии адреса) в структурированном в соответствии с федеральной информационной адресной системой виде	Российская Федерация, Волгоградская область, Светлоярский р-н, Луговой п, Луговая ул, 6
1.2.	Дополнительные сведения о местоположении земельного участка	—

1	2	3
2.	Площадь земельного участка ± величина погрешности определения (вычисления) площади ( $P \pm \Delta P$ ), м <sup>2</sup>	1 191 ± 12,00
3.	Формула, примененная для вычисления предельной погрешности определения площади земельного участка, с подставленными значениями и итоговые (вычисленные) значения	$3,5 * 0,10 * \sqrt{(1\ 191,00)} = 12$
4.	Площадь земельного участка согласно сведениям Единого государственного реестра недвижимости (Ркад), м <sup>2</sup>	1 954,00
5.	Оценка расхождения P и Ркад (P - Ркад), м <sup>2</sup>	763
6.	Предельный минимальный и максимальный размеры земельного участка (Рмин и Рмакс), м <sup>2</sup>	Рмин = Рмин = 400 Рмакс = Рмакс = 25 000
7.	Кадастровый или иной государственный учетный номер (инвентарный) здания, сооружения, объекта незавершенного строительства, расположенного на земельном участке	34:26:130601:459
8.	Вид (виды) разрешенного использования	Для ведения личного подсобного хозяйства
8.1.	Дополнительные сведения об использовании земельного участка	—
9.	Сведения о земельных участках (землях общего пользования, территории общего пользования), посредством которых обеспечивается доступ	Земли общего пользования
10.	Иные сведения	—

**4. Пояснения к сведениям об уточняемом земельном участке с кадастровым номером** 34:26:130601:7 :

1. —

**1. Сведения о характерных точках границ уточняемого земельного участка с кадастровым номером** 34:26:130601:8 :

Система координат МСК-34, зона 1 Зона № 1

Обозначение характерных точек границ	Координаты, м				Метод определения координат	Формулы, примененные для расчета средней квадратической погрешности определения координат характерных точек границ (Mt), с подставленными в такие формулы значениями и итоговые (вычисленные) значения Mt, м	Описание закрепления точки
	содержатся в Едином государственном реестре недвижимости		определены в результате выполнения комплексных кадастровых работ				
	X	Y	X	Y			
1	2	3	4	5	6	7	8

1	2	3	4	5	6	7	8
143	429 461,85	1 407 570,26	—	—	Метод спутниковых геодезических измерений (определений)	0,10	—
144	429 524,81	1 407 547,84	—	—			
145	429 536,37	1 407 583,20	—	—			
146	429 472,88	1 407 604,00	—	—			
н147У	—	—	429 679,49	1 408 240,68		$\sqrt{(0,08^2 + 0,06^2)} = 0,10$	
н148У	—	—	429 689,46	1 408 277,03			
н149У	—	—	429 625,76	1 408 301,81			
н150У	—	—	429 622,58	1 408 302,72			
н151У	—	—	429 617,03	1 408 286,94			
н152У	—	—	429 615,53	1 408 282,45			
н153У	—	—	429 614,21	1 408 278,74			
н154У	—	—	429 610,79	1 408 266,69			
н155У	—	—	429 641,85	1 408 255,89			
143	429 461,85	1 407 570,26	—	—			

**2. Сведения о частях границ уточняемого земельного участка с кадастровым номером** 34:26:130601:8 **:**

Обозначение части границ		Горизонтальное проложение (S), м	Описание прохождения части границ	Сведения о согласовании местоположения границ (согласовано/спорное)
от т.	до т.			
1	2	3	4	5
н147У	н148У	37,69	—	согласовано
н148У	н149У	68,35		
н149У	н150У	3,31		

1	2	3	4	5
н150У	н151У	16,73	—	согласовано
н151У	н152У	4,73		
н152У	н153У	3,94		
н153У	н154У	12,53		
н154У	н155У	32,88		
н155У	н147У	40,60		

**3. Сведения о характеристиках уточняемого земельного участка с кадастровым номером** 34:26:130601:8 :

№ п/п	Наименование характеристики	Значение характеристики
1	2	3
1.	Адрес земельного участка	—
1.1.	Сведения о местоположении земельного участка (при отсутствии адреса) в структурированном в соответствии с федеральной информационной адресной системой виде	Российская Федерация, Волгоградская область, Светлоярский р-н, Луговой п, Матросова ул, 39
1.2.	Дополнительные сведения о местоположении земельного участка	—
2.	Площадь земельного участка ± величина погрешности определения (вычисления) площади ( $P \pm \Delta P$ ), м <sup>2</sup>	2 722 ± 18,00
3.	Формула, примененная для вычисления предельной погрешности определения площади земельного участка, с подставленными значениями и итоговые (вычисленные) значения	$3,5*0,10*\sqrt{(2\ 722,00)} = 18$
4.	Площадь земельного участка согласно сведениям Единого государственного реестра недвижимости ( $R_{кад}$ ), м <sup>2</sup>	2 429,00
5.	Оценка расхождения $P$ и $R_{кад}$ ( $P - R_{кад}$ ), м <sup>2</sup>	293
6.	Предельный минимальный и максимальный размеры земельного участка ( $R_{мин}$ и $R_{макс}$ ), м <sup>2</sup>	$R_{мин} = R_{мин} = 400$ $R_{макс} = R_{макс} = 25\ 000$
7.	Кадастровый или иной государственный учетный номер (инвентарный) здания, сооружения, объекта незавершенного строительства, расположенного на земельном участке	34:26:130601:433
8.	Вид (виды) разрешенного использования	Для ведения личного подсобного хозяйства
8.1.	Дополнительные сведения об использовании земельного участка	—
9.	Сведения о земельных участках (землях общего пользования, территории общего пользования), посредством которых обеспечивается доступ	Земли общего пользования
10.	Иные сведения	—

**4. Пояснения к сведениям об уточняемом земельном участке с кадастровым номером** 34:26:130601:8 :

1. —

**1. Сведения о характерных точках границ уточняемого земельного участка с кадастровым номером** 34:26:130601:10 :

Система координат МСК-34, зона 1 Зона № 1

Обозначение характерных точек границ	Координаты, м				Метод определения координат	Формулы, примененные для расчета средней квадратической погрешности определения координат характерных точек границ (Mt), с подставленными в такие формулы значениями и итоговые (вычисленные) значения Mt, м	Описание закрепления точки
	содержатся в Едином государственном реестре недвижимости		определены в результате выполнения комплексных кадастровых работ				
	X	Y	X	Y			
1	2	3	4	5	6	7	8
1340	429 437,05	1 407 492,80	—	—	Метод спутниковых геодезических измерений (определений)	0,10	—
1341	429 427,07	1 407 461,34	—	—			
1342	429 463,87	1 407 449,36	—	—			
1343	429 474,24	1 407 481,82	—	—			
н1344У	—	—	429 421,38	1 407 757,49		$\sqrt{(0,08^2 + 0,06^2)} = 0,10$	
н265У	—	—	429 409,45	1 407 725,48			
н264У	—	—	429 446,23	1 407 712,09			
н1345У	—	—	429 458,15	1 407 745,16			
1340	429 437,05	1 407 492,80	—	—		0,10	

**2. Сведения о частях границ уточняемого земельного участка с кадастровым номером** 34:26:130601:10 :

Обозначение части границ		Горизонтальное проложение (S), м	Описание прохождения части границ	Сведения о согласовании местоположения границ (согласовано/спорное)
от т.	до т.			
1	2	3	4	5

1	2	3	4	5
н1344У	н265У	34,16	—	согласовано
н265У	н264У	39,14		
н264У	н1345У	35,15		
н1345У	н1344У	38,78		

**3. Сведения о характеристиках уточняемого земельного участка с кадастровым номером** 34:26:130601:10 :

№ п/п	Наименование характеристики	Значение характеристики
1	2	3
1.	Адрес земельного участка	404176, Российская Федерация, Волгоградская область, Светлоярский р-н, Луговой п, Матросова ул, д 75
1.1.	Сведения о местоположении земельного участка (при отсутствии адреса) в структурированном в соответствии с федеральной информационной адресной системой виде	—
1.2.	Дополнительные сведения о местоположении земельного участка	—
2.	Площадь земельного участка ± величина погрешности определения (вычисления) площади ( $P \pm \Delta P$ ), м <sup>2</sup>	1 350 ± 13,00
3.	Формула, примененная для вычисления предельной погрешности определения площади земельного участка, с подставленными значениями и итоговые (вычисленные) значения	$3,5 * 0,10 * \sqrt{(1\ 350,00)} = 13$
4.	Площадь земельного участка согласно сведениям Единого государственного реестра недвижимости (Ркад), м <sup>2</sup>	1 299,00
5.	Оценка расхождения Р и Ркад ( $P - P_{кад}$ ), м <sup>2</sup>	51
6.	Предельный минимальный и максимальный размеры земельного участка (Рмин и Рмакс), м <sup>2</sup>	Рмин = Рмин = 400 Рмакс = Рмакс = 25 000
7.	Кадастровый или иной государственный учетный номер (инвентарный) здания, сооружения, объекта незавершенного строительства, расположенного на земельном участке	34:26:130601:436
8.	Вид (виды) разрешенного использования	Для ведения личного подсобного хозяйства
8.1.	Дополнительные сведения об использовании земельного участка	—
9.	Сведения о земельных участках (землях общего пользования, территории общего пользования), посредством которых обеспечивается доступ	Земли общего пользования
10.	Иные сведения	—

**4. Пояснения к сведениям об уточняемом земельном участке с кадастровым номером** 34:26:130601:10 :

1.				
----	--	--	--	--

**1. Сведения о характерных точках границ уточняемого земельного участка с кадастровым номером** 34:26:130601:11 :  
Система координат МСК-34, зона 1 Зона № 1

Обозначение характерных точек границ	Координаты, м				Метод определения координат	Формулы, примененные для расчета средней квадратической погрешности определения координат характерных точек границ (Mt), с подставленными в такие формулы значениями и итоговые (вычисленные) значения Mt, м	Описание закрепления точки
	содержатся в Едином государственном реестре недвижимости		определены в результате выполнения комплексных кадастровых работ				
	X	Y	X	Y			
1	2	3	4	5	6	7	8
1275	429 402,86	1 407 621,99	—	—	Метод спутниковых геодезических измерений (определений)	0,10	—
1276	429 388,74	1 407 626,72	—	—			
1277	429 384,11	1 407 612,87	—	—			
1278	429 398,24	1 407 608,15	—	—			
н996У	—	—	429 321,84	1 407 842,70			
н995У	—	—	429 307,72	1 407 847,46	$\sqrt{(0,08^2 + 0,06^2)} = 0,10$	—	
н994У	—	—	429 303,07	1 407 833,62			
н993У	—	—	429 317,19	1 407 828,86			
1275	429 402,86	1 407 621,99	—	—	0,10		

**2. Сведения о частях границ уточняемого земельного участка с кадастровым номером** 34:26:130601:11 :

Обозначение части границ		Горизонтальное проложение (S), м	Описание прохождения части границ	Сведения о согласовании местоположения границ (согласовано/спорное)
от т.	до т.			
1	2	3	4	5
н996У	н995У	14,90	—	согласовано



1	2	3	4	5
н995У	н994У	14,60	—	согласовано
н994У	н993У	14,90		
н993У	н996У	14,60		

**3. Сведения о характеристиках уточняемого земельного участка с кадастровым номером** 34:26:130601:11 :

№ п/п	Наименование характеристики	Значение характеристики
1	2	3
1.	Адрес земельного участка	—
1.1.	Сведения о местоположении земельного участка (при отсутствии адреса) в структурированном в соответствии с федеральной информационной адресной системой виде	Российская Федерация, Волгоградская область, Светлоярский р-н, Луговой п, Красных Зорь ул, 23
1.2.	Дополнительные сведения о местоположении земельного участка	—
2.	Площадь земельного участка ± величина погрешности определения (вычисления) площади ( $P \pm \Delta P$ ), м <sup>2</sup>	218 ± 5,00
3.	Формула, примененная для вычисления предельной погрешности определения площади земельного участка, с подставленными значениями и итоговые (вычисленные) значения	$3,5 * 0,10 * \sqrt{(218,00)} = 5$
4.	Площадь земельного участка согласно сведениям Единого государственного реестра недвижимости (Ркад), м <sup>2</sup>	218,00
5.	Оценка расхождения Р и Ркад ( $P - P_{кад}$ ), м <sup>2</sup>	0
6.	Предельный минимальный и максимальный размеры земельного участка (Рмин и Рмакс), м <sup>2</sup>	Рмин = Рмин = 400 Рмакс = Рмакс = 25 000
7.	Кадастровый или иной государственный учетный номер (инвентарный) здания, сооружения, объекта незавершенного строительства, расположенного на земельном участке	34:26:130601:267
8.	Вид (виды) разрешенного использования	под зданием существующего магазина
8.1.	Дополнительные сведения об использовании земельного участка	—
9.	Сведения о земельных участках (землях общего пользования, территории общего пользования), посредством которых обеспечивается доступ	Земли общего пользования
10.	Иные сведения	—

**4. Пояснения к сведениям об уточняемом земельном участке с кадастровым номером** 34:26:130601:11 :

1.	—
----	---

1. Сведения о характерных точках границ уточняемого земельного участка с кадастровым номером					34:26:130601:12		
Система координат		МСК-34, зона 1			Зона № 1		
Обозначение характерных точек границ	Координаты, м				Метод определения координат	Формулы, примененные для расчета средней квадратической погрешности определения координат характерных точек границ (Mt), с подставленными в такие формулы значениями и итоговые (вычисленные) значения Mt, м	Описание закрепления точки
	содержатся в Едином государственном реестре недвижимости		определены в результате выполнения комплексных кадастровых работ				
	X	Y	X	Y			
1	2	3	4	5	6	7	8
1228	429 572,56	1 407 920,43	—	—		0,10	
1229	429 625,44	1 407 907,24	—	—			
1230	429 634,42	1 407 940,54	—	—			
1231	429 581,81	1 407 954,73	—	—			
н1232У	—	—	429 612,58	1 408 105,13	Метод спутниковых геодезических измерений (определений)	$\sqrt{(0,08^2 + 0,06^2)} = 0,10$	—
н22У	—	—	429 623,86	1 408 135,77			
н21У	—	—	429 574,06	1 408 153,18			
н1233У	—	—	429 565,34	1 408 130,01			
н55У	—	—	429 562,18	1 408 120,06			
н54У	—	—	429 598,86	1 408 108,29			
1228	429 572,56	1 407 920,43	—	—		0,10	

**2. Сведения о частях границ уточняемого земельного участка с кадастровым номером** 34:26:130601:12 :

Обозначение части границ		Горизонтальное проложение (S), м	Описание прохождения части границ	Сведения о согласовании местоположения границ (согласовано/спорное)
от т.	до т.			
1	2	3	4	5
н1232У	н22У	32,65	—	согласовано
н22У	н21У	52,76		
н21У	н1233У	24,76		
н1233У	н55У	10,44		
н55У	н54У	38,52		
н54У	н1232У	14,08		

**3. Сведения о характеристиках уточняемого земельного участка с кадастровым номером** 34:26:130601:12 :

№ п/п	Наименование характеристики	Значение характеристики
1	2	3
1.	Адрес земельного участка	—
1.1.	Сведения о местоположении земельного участка (при отсутствии адреса) в структурированном в соответствии с федеральной информационной адресной системой виде	Российская Федерация, Волгоградская область, Светлоярский р-н, Луговой п, Матросова ул, 49
1.2.	Дополнительные сведения о местоположении земельного участка	—
2.	Площадь земельного участка ± величина погрешности определения (вычисления) площади ( $P \pm \Delta P$ ), м <sup>2</sup>	1 814 ± 15,00
3.	Формула, примененная для вычисления предельной погрешности определения площади земельного участка, с подставленными значениями и итоговые (вычисленные) значения	$3,5*0,10*\sqrt{(1\ 814,00)} = 15$
4.	Площадь земельного участка согласно сведениям Единого государственного реестра недвижимости (Ркад), м <sup>2</sup>	1 908,00
5.	Оценка расхождения Р и Ркад ( $P - P_{кад}$ ), м <sup>2</sup>	94
6.	Предельный минимальный и максимальный размеры земельного участка (Рмин и Рмакс), м <sup>2</sup>	Рмин = Рмин = 400 Рмакс = Рмакс = 25 000
7.	Кадастровый или иной государственный учетный номер (инвентарный) здания, сооружения, объекта незавершенного строительства, расположенного на земельном участке	34:26:130601:486
8.	Вид (виды) разрешенного использования	Для ведения личного подсобного хозяйства
8.1.	Дополнительные сведения об использовании земельного участка	—

1	2	3
9.	Сведения о земельных участках (землях общего пользования, территории общего пользования), посредством которых обеспечивается доступ	Земли общего пользования
10.	Иные сведения	—

**4. Пояснения к сведениям об уточняемом земельном участке с кадастровым номером** 34:26:130601:12 :

1.	—
----	---

**1. Сведения о характерных точках границ уточняемого земельного участка с кадастровым номером** 34:26:130601:13 :  
 Система координат МСК-34, зона 1 Зона № 1

Обозначение характерных точек границ	Координаты, м				Метод определения координат	Формулы, примененные для расчета средней квадратической погрешности определения координат характерных точек границ (Mt), с подставленными в такие формулы значениями и итоговые (вычисленные) значения Mt, м	Описание закрепления точки
	содержатся в Едином государственном реестре недвижимости		определены в результате выполнения комплексных кадастровых работ				
	X	Y	X	Y			
1	2	3	4	5	6	7	8
1159	429 436,06	1 407 589,63	—	—	Метод спутниковых геодезических измерений (определений)	0,10	—
819	429 408,45	1 407 599,37	—	—			
1160	429 400,11	1 407 570,85	—	—			
1161	429 432,89	1 407 557,91	—	—			
1162	429 436,99	1 407 570,99	—	—			
1163	429 432,98	1 407 572,24	—	—			
1164	429 435,35	1 407 579,78	—	—			
1165	429 433,72	1 407 580,29	—	—			

1	2	3	4	5	6	7	8
н1166У	—	—	429 487,93	1 407 708,60	Метод спутниковых геодезических измерений (определений)	$\sqrt{(0,08^2 + 0,06^2)} = 0,10$	—
н820У	—	—	429 495,98	1 407 734,58			
н826У	—	—	429 487,30	1 407 737,76			
н825У	—	—	429 478,72	1 407 739,39			
н824У	—	—	429 462,08	1 407 744,56			
н1167У	—	—	429 453,86	1 407 719,81			
1159	429 436,06	1 407 589,63	—	—		0,10	

**2. Сведения о частях границ уточняемого земельного участка с кадастровым номером** 34:26:130601:13 :

Обозначение части границ		Горизонтальное проложение (S), м	Описание прохождения части границ	Сведения о согласовании местоположения границ (согласовано/спорное)
от т.	до т.			
1	2	3	4	5
н1166У	н820У	27,20	—	согласовано
н820У	н826У	9,24		
н826У	н825У	8,73		
н825У	н824У	17,42		
н824У	н1167У	26,08		
н1167У	н1166У	35,87		

**3. Сведения о характеристиках уточняемого земельного участка с кадастровым номером** 34:26:130601:13 :

№ п/п	Наименование характеристики	Значение характеристики
1	2	3
1.	Адрес земельного участка	—
1.1.	Сведения о местоположении земельного участка (при отсутствии адреса) в структурированном в соответствии с федеральной информационной адресной системой виде	Российская Федерация, Волгоградская область, Светлоярский р-н, Луговой п, Песчаная ул, 95
1.2.	Дополнительные сведения о местоположении земельного участка	—



1	2	3	4	5	6	7	8
1031	429 601,91	1 407 799,75	—	—	Метод спутниковых геодезических измерений (определений)	0,10	—
1032	429 590,18	1 407 795,28	—	—			
1033	429 585,84	1 407 797,09	—	—			
1034	429 559,37	1 407 808,14	—	—			
1035	429 551,70	1 407 789,78	—	—			
1036	429 548,19	1 407 791,24	—	—			
1037	429 542,95	1 407 778,69	—	—			
1038	429 601,75	1 407 754,17	—	—			
1039	429 611,53	1 407 777,60	—	—			
1040	429 615,68	1 407 775,87	—	—			
1041	429 617,87	1 407 781,12	—	—			
1042	429 613,26	1 407 783,05	—	—			
1043	429 617,60	1 407 793,20	—	—			
н1044У	—	—	429 651,04	1 408 054,76			
н1045У	—	—	429 639,61	1 408 039,09			
н77У	—	—	429 635,14	1 408 040,56			
н89У	—	—	429 607,90	1 408 049,53			

1	2	3	4	5	6	7	8
н88У	—	—	429 601,66	1 408 030,64	Метод спутниковых геодезических измерений (определений)	$\sqrt{(0,08^2 + 0,06^2)} = 0,10$	—
н87У	—	—	429 598,05	1 408 031,82			
н683У	—	—	429 593,80	1 408 018,91			
н682У	—	—	429 646,37	1 408 002,05			
н681У	—	—	429 654,38	1 407 999,13			
н1046У	—	—	429 662,26	1 408 023,11			
н1047У	—	—	429 666,53	1 408 021,70			
н1048У	—	—	429 668,53	1 408 027,79			
н1049У	—	—	429 662,67	1 408 029,66			
н1050У	—	—	429 667,60	1 408 047,95			
1031	429 601,91	1 407 799,75	—	—	0,10		

**2. Сведения о частях границ уточняемого земельного участка с кадастровым номером** 34:26:130601:15 :

Обозначение части границ		Горизонтальное проложение (S), м	Описание прохождения части границ	Сведения о согласовании местоположения границ (согласовано/спорное)
от т.	до т.			
1	2	3	4	5
н1044У	н1045У	19,40	—	согласовано
н1045У	н77У	4,71		
н77У	н89У	28,68		
н89У	н88У	19,89		
н88У	н87У	3,80		
н87У	н683У	13,59		
н683У	н682У	55,21		
н682У	н681У	8,53		
н681У	н1046У	25,24		



1	2	3	4	5
н1046У	н1047У	4,50	—	согласовано
н1047У	н1048У	6,41		
н1048У	н1049У	6,15		
н1049У	н1050У	18,94		
н1050У	н1044У	17,91		

**3. Сведения о характеристиках уточняемого земельного участка с кадастровым номером** 34:26:130601:15 :

№ п/п	Наименование характеристики	Значение характеристики
1	2	3
1.	Адрес земельного участка	—
1.1.	Сведения о местоположении земельного участка (при отсутствии адреса) в структурированном в соответствии с федеральной информационной адресной системой виде	Российская Федерация, Волгоградская область, Светлоярский р-н, Луговой п, Подгорная ул, 130
1.2.	Дополнительные сведения о местоположении земельного участка	—
2.	Площадь земельного участка ± величина погрешности определения (вычисления) площади ( $P \pm \Delta P$ ), м <sup>2</sup>	2 451 ± 17,00
3.	Формула, примененная для вычисления предельной погрешности определения площади земельного участка, с подставленными значениями и итоговые (вычисленные) значения	$3,5*0,10*\sqrt{(2\ 451,00)} = 17$
4.	Площадь земельного участка согласно сведениям Единого государственного реестра недвижимости (Ркад), м <sup>2</sup>	2 269,00
5.	Оценка расхождения Р и Ркад ( $P - P_{кад}$ ), м <sup>2</sup>	182
6.	Предельный минимальный и максимальный размеры земельного участка (Рмин и Рмакс), м <sup>2</sup>	Рмин = Рмин = 400 Рмакс = Рмакс = 25 000
7.	Кадастровый или иной государственный учетный номер (инвентарный) здания, сооружения, объекта незавершенного строительства, расположенного на земельном участке	34:26:130601:465
8.	Вид (виды) разрешенного использования	Для ведения личного подсобного хозяйства
8.1.	Дополнительные сведения об использовании земельного участка	—
9.	Сведения о земельных участках (землях общего пользования, территории общего пользования), посредством которых обеспечивается доступ	Земли общего пользования
10.	Иные сведения	—

**4. Пояснения к сведениям об уточняемом земельном участке с кадастровым номером** 34:26:130601:15 :

1.							
<b>1. Сведения о характерных точках границ уточняемого земельного участка с кадастровым номером</b>					34:26:130601:16		
Система координат <u>МСК-34, зона 1</u>					Зона № <u>1</u>		
Обозначение характерных точек границ	Координаты, м				Метод определения координат	Формулы, примененные для расчета средней квадратической погрешности определения координат характерных точек границ (Mt), с подставленными в такие формулы значениями и итоговые (вычисленные) значения Mt, м	Описание закрепления точки
	содержатся в Едином государственном реестре недвижимости		определены в результате выполнения комплексных кадастровых работ				
	X	Y	X	Y			
1	2	3	4	5	6	7	8
938	429 431,04	1 408 001,87	—	—	Метод спутниковых геодезических измерений (определений)	0,10	—
939	429 478,21	1 407 988,23	—	—			
940	429 482,81	1 408 003,56	—	—			
941	429 435,78	1 408 017,67	—	—			
н942У	—	—	429 444,83	1 408 248,30		$\sqrt{(0,08^2 + 0,06^2)} = 0,10$	
н943У	—	—	429 450,88	1 408 264,33			
н944У	—	—	429 451,28	1 408 265,51			
н945У	—	—	429 411,40	1 408 284,62			
н946У	—	—	429 403,32	1 408 288,71			
н947У	—	—	429 399,74	1 408 280,76			
н948У	—	—	429 395,15	1 408 269,49			

1	2	3	4	5	6	7	8
н949У	—	—	429 436,40	1 408 252,21	Метод спутниковых геодезических измерений (определений)	$\sqrt{(0,08^2 + 0,06^2)} = 0,10$	—
938	429 431,04	1 408 001,87	—	—		0,10	

**2. Сведения о частях границ уточняемого земельного участка с кадастровым номером** 34:26:130601:16 :

Обозначение части границ		Горизонтальное проложение (S), м	Описание прохождения части границ	Сведения о согласовании местоположения границ (согласовано/спорное)
от т.	до т.			
1	2	3	4	5
н942У	н943У	17,13	—	согласовано
н943У	н944У	1,25		
н944У	н945У	44,22		
н945У	н946У	9,06		
н946У	н947У	8,72		
н947У	н948У	12,17		
н948У	н949У	44,72		
н949У	н942У	9,29		

**3. Сведения о характеристиках уточняемого земельного участка с кадастровым номером** 34:26:130601:16 :

№ п/п	Наименование характеристики	Значение характеристики
1	2	3
1.	Адрес земельного участка	—
1.1.	Сведения о местоположении земельного участка (при отсутствии адреса) в структурированном в соответствии с федеральной информационной адресной системой виде	Российская Федерация, Волгоградская область, Светлоярский р-н, Луговой п, Комсомольская ул, 3/1
1.2.	Дополнительные сведения о местоположении земельного участка	—
2.	Площадь земельного участка ± величина погрешности определения (вычисления) площади ( $P \pm \Delta P$ ), м <sup>2</sup>	1 042 ± 11,00
3.	Формула, примененная для вычисления предельной погрешности определения площади земельного участка, с подставленными значениями и итоговые (вычисленные) значения	$3,5 * 0,10 * \sqrt{(1\ 042,00)} = 11$
4.	Площадь земельного участка согласно сведениям Единого государственного реестра недвижимости (Ркад), м <sup>2</sup>	798,00
5.	Оценка расхождения Р и Ркад ( $P - P_{кад}$ ), м <sup>2</sup>	244

1	2	3
6.	Предельный минимальный и максимальный размеры земельного участка (Р <sub>мин</sub> и Р <sub>макс</sub> ), м <sup>2</sup>	Р <sub>мин</sub> = Р <sub>мин</sub> = 400 Р <sub>макс</sub> = Р <sub>макс</sub> = 25 000
7.	Кадастровый или иной государственный учетный номер (инвентарный) здания, сооружения, объекта незавершенного строительства, расположенного на земельном участке	—
8.	Вид (виды) разрешенного использования	Для ведения личного подсобного хозяйства
8.1.	Дополнительные сведения об использовании земельного участка	—
9.	Сведения о земельных участках (землях общего пользования, территории общего пользования), посредством которых обеспечивается доступ	Земли общего пользования
10.	Иные сведения	—

**4. Пояснения к сведениям об уточняемом земельном участке с кадастровым номером** 34:26:130601:16 :

1. —

**1. Сведения о характерных точках границ уточняемого земельного участка с кадастровым номером** 34:26:130601:17 :

Система координат МСК-34, зона 1 Зона № 1

Обозначение характерных точек границ	Координаты, м				Метод определения координат	Формулы, примененные для расчета средней квадратической погрешности определения координат характерных точек границ (Mt), с подставленными в такие формулы значениями и итоговые (вычисленные) значения Mt, м	Описание закрепления точки
	содержатся в Едином государственном реестре недвижимости		определены в результате выполнения комплексных кадастровых работ				
	X	Y	X	Y			
1	2	3	4	5	6	7	8
894	429 050,40	1 406 480,71	—	—	Метод спутниковых геодезических измерений (определений)	0,10	—
895	429 068,43	1 406 528,63	—	—			
896	429 040,35	1 406 539,19	—	—			
897	429 022,57	1 406 491,92	—	—			
н898У	—	—	429 105,13	1 406 624,98			

1	2	3	4	5	6	7	8
н812У	—	—	429 121,34	1 406 672,58	Метод спутниковых геодезических измерений (определений)	$\sqrt{(0,08^2 + 0,06^2)} = 0,10$	—
н811У	—	—	429 099,06	1 406 679,79			
н810У	—	—	429 091,83	1 406 682,56			
н899У	—	—	429 076,57	1 406 636,40			
894	429 050,40	1 406 480,71	—	—		0,10	

**2. Сведения о частях границ уточняемого земельного участка с кадастровым номером** 34:26:130601:17 :

Обозначение части границ		Горизонтальное проложение (S), м	Описание прохождения части границ	Сведения о согласовании местоположения границ (согласовано/спорное)
от т. 1	до т. 2			
1	2	3	4	5
н898У	н812У	50,28	—	согласовано
н812У	н811У	23,42		
н811У	н810У	7,74		
н810У	н899У	48,62		
н899У	н898У	30,76		

**3. Сведения о характеристиках уточняемого земельного участка с кадастровым номером** 34:26:130601:17 :

№ п/п	Наименование характеристики	Значение характеристики
1	2	3
1.	Адрес земельного участка	—
1.1.	Сведения о местоположении земельного участка (при отсутствии адреса) в структурированном в соответствии с федеральной информационной адресной системой виде	Российская Федерация, Волгоградская область, Светлоярский р-н, Луговой п, Песчаная ул, 118
1.2.	Дополнительные сведения о местоположении земельного участка	—
2.	Площадь земельного участка ± величина погрешности определения (вычисления) площади ( $P \pm \Delta P$ ), м <sup>2</sup>	1 525 ± 14,00
3.	Формула, примененная для вычисления предельной погрешности определения площади земельного участка, с подставленными значениями и итоговые (вычисленные) значения	$3,5 * 0,10 * \sqrt{(1 525,00)} = 14$

1	2	3
4.	Площадь земельного участка согласно сведениям Единого государственного реестра недвижимости (Ркад), м <sup>2</sup>	1 525,00
5.	Оценка расхождения Р и Ркад (Р - Ркад), м <sup>2</sup>	0
6.	Предельный минимальный и максимальный размеры земельного участка (Рмин и Рмакс), м <sup>2</sup>	Рмин = Рмин = 400 Рмакс = Рмакс = 25 000
7.	Кадастровый или иной государственный учетный номер (инвентарный) здания, сооружения, объекта незавершенного строительства, расположенного на земельном участке	—
8.	Вид (виды) разрешенного использования	Для индивидуального жилищного строительства
8.1.	Дополнительные сведения об использовании земельного участка	—
9.	Сведения о земельных участках (землях общего пользования, территории общего пользования), посредством которых обеспечивается доступ	Земли общего пользования
10.	Иные сведения	—

**4. Пояснения к сведениям об уточняемом земельном участке с кадастровым номером** 34:26:130601:17 :

1.	—
----	---

**1. Сведения о характерных точках границ уточняемого земельного участка с кадастровым номером** 34:26:130601:18 :

Система координат МСК-34, зона 1 Зона № 1

Обозначение характерных точек границ	Координаты, м				Метод определения координат	Формулы, примененные для расчета средней квадратической погрешности определения координат характерных точек границ (Mt), с подставленными в такие формулы значениями и итоговые (вычисленные) значения Mt, м	Описание закрепления точки
	содержатся в Едином государственном реестре недвижимости		определены в результате выполнения комплексных кадастровых работ				
	X	Y	X	Y			
1	2	3	4	5	6	7	8
816	429 442,24	1 407 587,72	—	—	Метод спутниковых геодезических измерений (определений)	0,10	—
817	429 450,32	1 407 613,48	—	—			
818	429 417,58	1 407 628,47	—	—			

1	2	3	4	5	6	7	8
819	429 408,45	1 407 599,37	—	—	Метод спутниковых геодезических измерений (определений)	0,10	—
н820У	—	—	429 495,98	1 407 734,58		$\sqrt{(0,08^2 + 0,06^2)} = 0,10$	
н821У	—	—	429 499,61	1 407 744,46			
н822У	—	—	429 497,34	1 407 745,25			
н823У	—	—	429 500,46	1 407 754,38			
н569У	—	—	429 502,30	1 407 761,42			
н573У	—	—	429 472,34	1 407 772,61			
н824У	—	—	429 462,08	1 407 744,56			
н825У	—	—	429 478,72	1 407 739,39			
н826У	—	—	429 487,30	1 407 737,76			
816	429 442,24	1 407 587,72	—	—			

**2. Сведения о частях границ уточняемого земельного участка с кадастровым номером** 34:26:130601:18 :

Обозначение части границ		Горизонтальное проложение (S), м	Описание прохождения части границ	Сведения о согласовании местоположения границ (согласовано/спорное)
от т.	до т.			
1	2	3	4	5
н820У	н821У	10,53	—	согласовано
н821У	н822У	2,40		
н822У	н823У	9,65		
н823У	н569У	7,28		
н569У	н573У	31,98		
н573У	н824У	29,87		
н824У	н825У	17,42		
н825У	н826У	8,73		
н826У	н820У	9,24		

3. Сведения о характеристиках уточняемого земельного участка с кадастровым номером		34:26:130601:18
№ п/п	Наименование характеристики	Значение характеристики
1	2	3
1.	Адрес земельного участка	—
1.1.	Сведения о местоположении земельного участка (при отсутствии адреса) в структурированном в соответствии с федеральной информационной адресной системой виде	Российская Федерация, Волгоградская область, Светлоярский р-н, Луговой п, Песчаная ул, 93
1.2.	Дополнительные сведения о местоположении земельного участка	—
2.	Площадь земельного участка ± величина погрешности определения (вычисления) площади ( $P \pm \Delta P$ ), м <sup>2</sup>	962 ± 11,00
3.	Формула, примененная для вычисления предельной погрешности определения площади земельного участка, с подставленными значениями и итоговые (вычисленные) значения	$3,5 * 0,10 * \sqrt{(962,00)} = 11$
4.	Площадь земельного участка согласно сведениям Единого государственного реестра недвижимости ( $P_{\text{кад}}$ ), м <sup>2</sup>	1 027,00
5.	Оценка расхождения $P$ и $P_{\text{кад}}$ ( $P - P_{\text{кад}}$ ), м <sup>2</sup>	65
6.	Предельный минимальный и максимальный размеры земельного участка ( $P_{\text{мин}}$ и $P_{\text{макс}}$ ), м <sup>2</sup>	$P_{\text{мин}} = P_{\text{мин}} = 400$ $P_{\text{макс}} = P_{\text{макс}} = 25\ 000$
7.	Кадастровый или иной государственный учетный номер (инвентарный) здания, сооружения, объекта незавершенного строительства, расположенного на земельном участке	34:26:130601:309
8.	Вид (виды) разрешенного использования	Для ведения личного подсобного хозяйства
8.1.	Дополнительные сведения об использовании земельного участка	—
9.	Сведения о земельных участках (землях общего пользования, территории общего пользования), посредством которых обеспечивается доступ	Земли общего пользования
10.	Иные сведения	—
4. Пояснения к сведениям об уточняемом земельном участке с кадастровым номером		34:26:130601:18
1.	—	—



**1. Сведения о характерных точках границ уточняемого земельного участка с кадастровым номером** 34:26:130601:19 :  
 Система координат МСК-34, зона 1 Зона № 1

Обозначение характерных точек границ	Координаты, м				Метод определения координат	Формулы, примененные для расчета средней квадратической погрешности определения координат характерных точек границ (Mt), с подставленными в такие формулы значениями и итоговые (вычисленные) значения Mt, м	Описание закрепления точки
	содержатся в Едином государственном реестре недвижимости		определены в результате выполнения комплексных кадастровых работ				
	X	Y	X	Y			
1	2	3	4	5	6	7	8
740	429 536,00	1 408 276,04	—	—	Метод спутниковых геодезических измерений (определений)	0,10	—
741	429 569,75	1 408 265,37	—	—			
742	429 582,24	1 408 301,89	—	—			
743	429 548,73	1 408 313,34	—	—			
н744У	—	—	429 553,81	1 408 547,85		$\sqrt{(0,08^2 + 0,06^2)} = 0,10$	
н745У	—	—	429 559,45	1 408 566,48			
н733У	—	—	429 564,57	1 408 582,72			
н739У	—	—	429 534,35	1 408 595,24			
н746У	—	—	429 530,94	1 408 586,34			
н747У	—	—	429 526,85	1 408 575,67			
н748У	—	—	429 520,94	1 408 560,55			
740	429 536,00	1 408 276,04	—	—	0,10		

**2. Сведения о частях границ уточняемого земельного участка с кадастровым номером** 34:26:130601:19 :

Обозначение части границ		Горизонтальное проложение (S), м	Описание прохождения части границ	Сведения о согласовании местоположения границ (согласовано/спорное)
от т.	до т.			
1	2	3	4	5
н744У	н745У	19,47	—	согласовано
н745У	н733У	17,03		
н733У	н739У	32,71		
н739У	н746У	9,53		
н746У	н747У	11,43		
н747У	н748У	16,23		
н748У	н744У	35,24		

**3. Сведения о характеристиках уточняемого земельного участка с кадастровым номером** 34:26:130601:19 :

№ п/п	Наименование характеристики	Значение характеристики
1	2	3
1.	Адрес земельного участка	—
1.1.	Сведения о местоположении земельного участка (при отсутствии адреса) в структурированном в соответствии с федеральной информационной адресной системой виде	Российская Федерация, Волгоградская область, Светлоярский р-н, Луговой п, Придорожная ул, 6
1.2.	Дополнительные сведения о местоположении земельного участка	—
2.	Площадь земельного участка ± величина погрешности определения (вычисления) площади ( $P \pm \Delta P$ ), м <sup>2</sup>	1 246 ± 12,00
3.	Формула, примененная для вычисления предельной погрешности определения площади земельного участка, с подставленными значениями и итоговые (вычисленные) значения	$3,5 * 0,10 * \sqrt{(1\ 246,00)} = 12$
4.	Площадь земельного участка согласно сведениям Единого государственного реестра недвижимости (Ркад), м <sup>2</sup>	1 380,00
5.	Оценка расхождения Р и Ркад ( $P - P_{кад}$ ), м <sup>2</sup>	134
6.	Предельный минимальный и максимальный размеры земельного участка (Рмин и Рмакс), м <sup>2</sup>	Рмин = Рмин = 400 Рмакс = Рмакс = 25 000
7.	Кадастровый или иной государственный учетный номер (инвентарный) здания, сооружения, объекта незавершенного строительства, расположенного на земельном участке	34:26:130601:239
8.	Вид (виды) разрешенного использования	Для ведения личного подсобного хозяйства

1	2	3
8.1.	Дополнительные сведения об использовании земельного участка	—
9.	Сведения о земельных участках (землях общего пользования, территории общего пользования), посредством которых обеспечивается доступ	Земли общего пользования
10.	Иные сведения	—

**4. Пояснения к сведениям об уточняемом земельном участке с кадастровым номером** 34:26:130601:19 :

1.	—
----	---

**1. Сведения о характерных точках границ уточняемого земельного участка с кадастровым номером** 34:26:130601:20 :  
Система координат МСК-34, зона 1 Зона № 1

Обозначение характерных точек границ	Координаты, м				Метод определения координат	Формулы, примененные для расчета средней квадратической погрешности определения координат характерных точек границ (Mt), с подставленными в такие формулы значениями и итоговые (вычисленные) значения Mt, м	Описание закрепления точки
	содержатся в Едином государственном реестре недвижимости		определены в результате выполнения комплексных кадастровых работ				
	X	Y	X	Y			
1	2	3	4	5	6	7	8
725	429 416,56	1 407 500,42	—	—	Метод спутниковых геодезических измерений (определений)	0,10	—
726	429 420,87	1 407 516,86	—	—			
727	429 384,99	1 407 526,27	—	—			
728	429 380,82	1 407 510,40	—	—			
н322У	—	—	429 455,08	1 407 601,32		$\sqrt{(0,08^2 + 0,06^2)} = 0,10$	
н311У	—	—	429 459,95	1 407 617,98			
н314У	—	—	429 424,93	1 407 627,29			
н326У	—	—	429 418,51	1 407 611,49			

1	2	3	4	5	6	7	8
н325У	—	—	429 429,87	1 407 606,91	Метод спутниковых геодезических измерений (определений)	$\sqrt{(0,08^2 + 0,06^2)} = 0,10$	—
н324У	—	—	429 436,45	1 407 607,31			
н323У	—	—	429 441,54	1 407 606,71			
725	429 416,56	1 407 500,42	—	—		0,10	

**2. Сведения о частях границ уточняемого земельного участка с кадастровым номером** 34:26:130601:20 :

Обозначение части границ		Горизонтальное проложение (S), м	Описание прохождения части границ	Сведения о согласовании местоположения границ (согласовано/спорное)
от т.	до т.			
1	2	3	4	5
н322У	н311У	17,36	—	согласовано
н311У	н314У	36,24		
н314У	н326У	17,05		
н326У	н325У	12,25		
н325У	н324У	6,59		
н324У	н323У	5,13		
н323У	н322У	14,57		

**3. Сведения о характеристиках уточняемого земельного участка с кадастровым номером** 34:26:130601:20 :

№ п/п	Наименование характеристики	Значение характеристики
1	2	3
1.	Адрес земельного участка	—
1.1.	Сведения о местоположении земельного участка (при отсутствии адреса) в структурированном в соответствии с федеральной информационной адресной системой виде	Российская Федерация, Волгоградская область, Светлоярский р-н, Луговой п, Песчаная ул, д 103/1
1.2.	Дополнительные сведения о местоположении земельного участка	—
2.	Площадь земельного участка ± величина погрешности определения (вычисления) площади ( $P \pm \Delta P$ ), м <sup>2</sup>	629 ± 9,00
3.	Формула, примененная для вычисления предельной погрешности определения площади земельного участка, с подставленными значениями и итоговые (вычисленные) значения	$3,5 * 0,10 * \sqrt{(629,00)} = 9$

1	2	3
4.	Площадь земельного участка согласно сведениям Единого государственного реестра недвижимости (Ркад), м <sup>2</sup>	619,00
5.	Оценка расхождения Р и Ркад (Р - Ркад), м <sup>2</sup>	10
6.	Предельный минимальный и максимальный размеры земельного участка (Рмин и Рмакс), м <sup>2</sup>	Рмин = Рмин = 400 Рмакс = Рмакс = 25 000
7.	Кадастровый или иной государственный учетный номер (инвентарный) здания, сооружения, объекта незавершенного строительства, расположенного на земельном участке	—
8.	Вид (виды) разрешенного использования	Для ведения личного подсобного хозяйства
8.1.	Дополнительные сведения об использовании земельного участка	—
9.	Сведения о земельных участках (землях общего пользования, территории общего пользования), посредством которых обеспечивается доступ	Земли общего пользования
10.	Иные сведения	—

**4. Пояснения к сведениям об уточняемом земельном участке с кадастровым номером** 34:26:130601:20 :

1.	—
----	---

**1. Сведения о характерных точках границ уточняемого земельного участка с кадастровым номером** 34:26:130601:21 :

Система координат МСК-34, зона 1 Зона № 1

Обозначение характерных точек границ	Координаты, м				Метод определения координат	Формулы, примененные для расчета средней квадратической погрешности определения координат характерных точек границ (Mt), с подставленными в такие формулы значениями и итоговые (вычисленные) значения Mt, м	Описание закрепления точки
	содержатся в Едином государственном реестре недвижимости		определены в результате выполнения комплексных кадастровых работ				
	X	Y	X	Y			
1	2	3	4	5	6	7	8
715	429 487,46	1 407 735,35	—	—	Метод спутниковых геодезических измерений (определений)	0,10	—
716	429 431,85	1 407 756,31	—	—			
717	429 425,12	1 407 740,05	—	—			

1	2	3	4	5	6	7	8
718	429 418,59	1 407 724,25	—	—	Метод спутниковых геодезических измерений (определений)	0,10	—
719	429 473,46	1 407 701,53	—	—			
н93У	—	—	429 512,53	1 408 038,08			
н720У	—	—	429 513,62	1 408 041,23			
н721У	—	—	429 518,80	1 408 055,99			
н722У	—	—	429 524,67	1 408 072,82			
н65У	—	—	429 523,77	1 408 073,36			
н67У	—	—	429 482,52	1 408 086,45			
н723У	—	—	429 468,58	1 408 090,78			
н724У	—	—	429 462,75	1 408 076,17			
н94У	—	—	429 454,82	1 408 060,69			
715	429 487,46	1 407 735,35	—	—		0,10	

**2. Сведения о частях границ уточняемого земельного участка с кадастровым номером** 34:26:130601:21 :

Обозначение части границ		Горизонтальное проложение (S), м	Описание прохождения части границ	Сведения о согласовании местоположения границ (согласовано/спорное)
от т.	до т.			
1	2	3	4	5
н93У	н720У	3,33	—	согласовано
н720У	н721У	15,64		
н721У	н722У	17,82		
н722У	н65У	1,05		
н65У	н67У	43,28		
н67У	н723У	14,60		
н723У	н724У	15,73		

1	2	3	4	5
н724У	н94У	17,39	—	согласовано
н94У	н93У	61,98	—	

**3. Сведения о характеристиках уточняемого земельного участка с кадастровым номером** 34:26:130601:21 :

№ п/п	Наименование характеристики	Значение характеристики
1	2	3
1.	Адрес земельного участка	404176, Российская Федерация, Волгоградская область, Светлоярский р-н, Луговой п, Матросова ул, д 54
1.1.	Сведения о местоположении земельного участка (при отсутствии адреса) в структурированном в соответствии с федеральной информационной адресной системой виде	—
1.2.	Дополнительные сведения о местоположении земельного участка	—
2.	Площадь земельного участка ± величина погрешности определения (вычисления) площади ( $P \pm \Delta P$ ), м <sup>2</sup>	2 103 ± 16,00
3.	Формула, примененная для вычисления предельной погрешности определения площади земельного участка, с подставленными значениями и итоговые (вычисленные) значения	$3,5 * 0,10 * \sqrt{(2\ 103,00)} = 16$
4.	Площадь земельного участка согласно сведениям Единого государственного реестра недвижимости (Ркад), м <sup>2</sup>	2 118,00
5.	Оценка расхождения Р и Ркад ( $P - P_{кад}$ ), м <sup>2</sup>	15
6.	Предельный минимальный и максимальный размеры земельного участка (Рмин и Рмакс), м <sup>2</sup>	Рмин = Рмин = 400 Рмакс = Рмакс = 25 000
7.	Кадастровый или иной государственный учетный номер (инвентарный) здания, сооружения, объекта незавершенного строительства, расположенного на земельном участке	34:26:130601:431
8.	Вид (виды) разрешенного использования	Для ведения личного подсобного хозяйства
8.1.	Дополнительные сведения об использовании земельного участка	—
9.	Сведения о земельных участках (землях общего пользования, территории общего пользования), посредством которых обеспечивается доступ	Земли общего пользования
10.	Иные сведения	—

**4. Пояснения к сведениям об уточняемом земельном участке с кадастровым номером** 34:26:130601:21 :

1.	—
----	---

**1. Сведения о характерных точках границ уточняемого земельного участка с кадастровым номером** 34:26:130601:22 :  
 Система координат МСК-34, зона 1 Зона № 1

Обозначение характерных точек границ	Координаты, м				Метод определения координат	Формулы, примененные для расчета средней квадратической погрешности определения координат характерных точек границ (Mt), с подставленными в такие формулы значениями и итоговые (вычисленные) значения Mt, м	Описание закрепления точки
	содержатся в Едином государственном реестре недвижимости		определены в результате выполнения комплексных кадастровых работ				
	X	Y	X	Y			
1	2	3	4	5	6	7	8
702	429 362,04	1 407 289,21	—	—	Метод спутниковых геодезических измерений (определений)	0,10	—
703	429 346,64	1 407 233,45	—	—			
704	429 385,26	1 407 223,49	—	—			
705	429 390,95	1 407 245,77	—	—			
706	429 391,93	1 407 245,52	—	—			
707	429 410,82	1 407 275,41	—	—			
н317У	—	—	429 342,09	1 407 107,87			
н708У	—	—	429 354,32	1 407 132,88			
н709У	—	—	429 365,59	1 407 148,20			
н710У	—	—	429 378,94	1 407 160,96			
н711У	—	—	429 380,25	1 407 162,26			
н712У	—	—	429 332,13	1 407 177,55			



1	2	3	4	5	6	7	8
н713У	—	—	429 329,52	1 407 177,26	Метод спутниковых геодезических измерений (определений)	$\sqrt{(0,08^2 + 0,06^2)} = 0,10$	—
н714У	—	—	429 318,59	1 407 145,34			
н318У	—	—	429 310,34	1 407 117,55			
702	429 362,04	1 407 289,21	—	—		0,10	

**2. Сведения о частях границ уточняемого земельного участка с кадастровым номером** 34:26:130601:22 :

Обозначение части границ		Горизонтальное проложение (S), м	Описание прохождения части границ	Сведения о согласовании местоположения границ (согласовано/спорное)
от т.	до т.			
1	2	3	4	5
н317У	н708У	27,84	—	согласовано
н708У	н709У	19,02		
н709У	н710У	18,47		
н710У	н711У	1,85		
н711У	н712У	50,49		
н712У	н713У	2,63		
н713У	н714У	33,74		
н714У	н318У	28,99		
н318У	н317У	33,19		

**3. Сведения о характеристиках уточняемого земельного участка с кадастровым номером** 34:26:130601:22 :

№ п/п	Наименование характеристики	Значение характеристики
1	2	3
1.	Адрес земельного участка	—
1.1.	Сведения о местоположении земельного участка (при отсутствии адреса) в структурированном в соответствии с федеральной информационной адресной системой виде	Российская Федерация, Волгоградская область, Светлоярский р-н, Луговой п, Песчаная ул, 113
1.2.	Дополнительные сведения о местоположении земельного участка	—
2.	Площадь земельного участка ± величина погрешности определения (вычисления) площади ( $P \pm \Delta P$ ), м <sup>2</sup>	2 576 ± 18,00

1	2	3
3.	Формула, примененная для вычисления предельной погрешности определения площади земельного участка, с подставленными значениями и итоговые (вычисленные) значения	$3,5*0,10*\sqrt{(2\ 576,00)} = 18$
4.	Площадь земельного участка согласно сведениям Единого государственного реестра недвижимости (Ркад), м <sup>2</sup>	2 476,00
5.	Оценка расхождения Р и Ркад (Р - Ркад), м <sup>2</sup>	100
6.	Предельный минимальный и максимальный размеры земельного участка (Рмин и Рмакс), м <sup>2</sup>	Рмин = Рмин = 400 Рмакс = Рмакс = 25 000
7.	Кадастровый или иной государственный учетный номер (инвентарный) здания, сооружения, объекта незавершенного строительства, расположенного на земельном участке	34:26:130601:269
8.	Вид (виды) разрешенного использования	Для ведения личного подсобного хозяйства
8.1.	Дополнительные сведения об использовании земельного участка	—
9.	Сведения о земельных участках (землях общего пользования, территории общего пользования), посредством которых обеспечивается доступ	Земли общего пользования
10.	Иные сведения	—

**4. Пояснения к сведениям об уточняемом земельном участке с кадастровым номером** 34:26:130601:22 :

1.	—
----	---

**1. Сведения о характерных точках границ уточняемого земельного участка с кадастровым номером** 34:26:130601:27 :  
Система координат МСК-34, зона 1 Зона № 1

Обозначение характерных точек границ	Координаты, м				Метод определения координат	Формулы, примененные для расчета средней квадратической погрешности определения координат характерных точек границ (Mt), с подставленными в такие формулы значениями и итоговые (вычисленные) значения Mt, м	Описание закрепления точки
	содержатся в Едином государственном реестре недвижимости		определены в результате выполнения комплексных кадастровых работ				
	X	Y	X	Y			
1	2	3	4	5	6	7	8
n690У	—	—	429 584,62	1 408 496,98	Метод спутниковых геодезических измерений (определений)	$\sqrt{(0,08^2 + 0,06^2)} = 0,10$	—

1	2	3	4	5	6	7	8
н654У	—	—	429 598,53	1 408 531,68	Метод спутниковых геодезических измерений (определений)	$\sqrt{(0,08^2 + 0,06^2)} = 0,10$	—
н662У	—	—	429 558,97	1 408 546,40			
н691У	—	—	429 546,11	1 408 507,51			
н692У	—	—	429 563,73	1 408 501,34			
н693У	—	—	429 583,79	1 408 493,88			
н690У	—	—	429 584,62	1 408 496,98			

**2. Сведения о частях границ уточняемого земельного участка с кадастровым номером** 34:26:130601:27 :

Обозначение части границ		Горизонтальное проложение (S), м	Описание прохождения части границ	Сведения о согласовании местоположения границ (согласовано/спорное)
от т.	до т.			
1	2	3	4	5
н690У	н654У	37,38	—	согласовано
н654У	н662У	42,21		
н662У	н691У	40,96		
н691У	н692У	18,67		
н692У	н693У	21,40		
н693У	н690У	3,21		

**3. Сведения о характеристиках уточняемого земельного участка с кадастровым номером** 34:26:130601:27 :

№ п/п	Наименование характеристики	Значение характеристики
1	2	3
1.	Адрес земельного участка	—
1.1.	Сведения о местоположении земельного участка (при отсутствии адреса) в структурированном в соответствии с федеральной информационной адресной системой виде	Российская Федерация, Волгоградская область, Светлоярский р-н, Луговой п, Степная ул, 8
1.2.	Дополнительные сведения о местоположении земельного участка	—
2.	Площадь земельного участка ± величина погрешности определения (вычисления) площади ( $P \pm \Delta P$ ), м <sup>2</sup>	1 666 ± 14,00

1	2	3
3.	Формула, примененная для вычисления предельной погрешности определения площади земельного участка, с подставленными значениями и итоговые (вычисленные) значения	$3,5*0,10*\sqrt{(1\ 666,00)} = 14$
4.	Площадь земельного участка согласно сведениям Единого государственного реестра недвижимости (Ркад), м <sup>2</sup>	1 693,00
5.	Оценка расхождения Р и Ркад (Р - Ркад), м <sup>2</sup>	27
6.	Предельный минимальный и максимальный размеры земельного участка (Рмин и Рмакс), м <sup>2</sup>	Рмин = Рмин = 400 Рмакс = Рмакс = 25 000
7.	Кадастровый или иной государственный учетный номер (инвентарный) здания, сооружения, объекта незавершенного строительства, расположенного на земельном участке	—
8.	Вид (виды) разрешенного использования	земли для ведения личного подсобного хозяйства
8.1.	Дополнительные сведения об использовании земельного участка	—
9.	Сведения о земельных участках (землях общего пользования, территории общего пользования), посредством которых обеспечивается доступ	Земли общего пользования
10.	Иные сведения	—

**4. Пояснения к сведениям об уточняемом земельном участке с кадастровым номером** 34:26:130601:27 :

1.	—
----	---

**1. Сведения о характерных точках границ уточняемого земельного участка с кадастровым номером** 34:26:130601:28 :  
Система координат МСК-34, зона 1 Зона № 1

Обозначение характерных точек границ	Координаты, м				Метод определения координат	Формулы, примененные для расчета средней квадратической погрешности определения координат характерных точек границ (Mt), с подставленными в такие формулы значениями и итоговые (вычисленные) значения Mt, м	Описание закрепления точки
	содержатся в Едином государственном реестре недвижимости		определены в результате выполнения комплексных кадастровых работ				
	X	Y	X	Y			
1	2	3	4	5	6	7	8
1355	429 412,44	1 408 067,01	—	—	Метод спутниковых геодезических измерений (определений)	0,10	—

1	2	3	4	5	6	7	8
1356	429 427,41	1 408 104,23	—	—	Метод спутниковых геодезических измерений (определений)	0,10	—
1357	429 406,24	1 408 112,81	—	—			
1358	429 406,01	1 408 112,81	—	—			
1359	429 390,09	1 408 118,91	—	—			
1360	429 375,49	1 408 081,29	—	—			
н858У	—	—	429 568,48	1 408 456,85		$\sqrt{(0,08^2 + 0,06^2)} = 0,10$	
н1361У	—	—	429 573,74	1 408 469,88			
н693У	—	—	429 583,79	1 408 493,88			
н692У	—	—	429 563,73	1 408 501,34			
н691У	—	—	429 546,11	1 408 507,51			
н859У	—	—	429 532,82	1 408 470,32			
1355	429 412,44	1 408 067,01	—	—		0,10	

**2. Сведения о частях границ уточняемого земельного участка с кадастровым номером** 34:26:130601:28 :

Обозначение части границ		Горизонтальное проложение (S), м	Описание прохождения части границ	Сведения о согласовании местоположения границ (согласовано/спорное)
от т.	до т.			
1	2	3	4	5
н858У	н1361У	14,05	—	согласовано
н1361У	н693У	26,02		
н693У	н692У	21,40		
н692У	н691У	18,67		
н691У	н859У	39,49		
н859У	н858У	38,12		

3. Сведения о характеристиках уточняемого земельного участка с кадастровым номером		34:26:130601:28
№ п/п	Наименование характеристики	Значение характеристики
1	2	3
1.	Адрес земельного участка	
1.1.	Сведения о местоположении земельного участка (при отсутствии адреса) в структурированном в соответствии с федеральной информационной адресной системой виде	—
1.2.	Дополнительные сведения о местоположении земельного участка	—
2.	Площадь земельного участка ± величина погрешности определения (вычисления) площади ( $P \pm \Delta P$ ), м <sup>2</sup>	1 556 ± 14,00
3.	Формула, примененная для вычисления предельной погрешности определения площади земельного участка, с подставленными значениями и итоговые (вычисленные) значения	$3,5*0,10*\sqrt{(1\ 556,00)} = 14$
4.	Площадь земельного участка согласно сведениям Единого государственного реестра недвижимости ( $P_{\text{кад}}$ ), м <sup>2</sup>	1 608,00
5.	Оценка расхождения $P$ и $P_{\text{кад}}$ ( $P - P_{\text{кад}}$ ), м <sup>2</sup>	52
6.	Предельный минимальный и максимальный размеры земельного участка ( $P_{\text{мин}}$ и $P_{\text{макс}}$ ), м <sup>2</sup>	$P_{\text{мин}} = P_{\text{мин}} = 400$ $P_{\text{макс}} = P_{\text{макс}} = 25\ 000$
7.	Кадастровый или иной государственный учетный номер (инвентарный) здания, сооружения, объекта незавершенного строительства, расположенного на земельном участке	34:26:130601:766
8.	Вид (виды) разрешенного использования	земли для ведения личного подсобного хозяйства
8.1.	Дополнительные сведения об использовании земельного участка	—
9.	Сведения о земельных участках (землях общего пользования, территории общего пользования), посредством которых обеспечивается доступ	Земли общего пользования
10.	Иные сведения	—
4. Пояснения к сведениям об уточняемом земельном участке с кадастровым номером		34:26:130601:28
1.		—

1. Сведения о характерных точках границ уточняемого земельного участка с кадастровым номером					34:26:130601:30		
Система координат		МСК-34, зона 1			Зона № 1		
Обозначение характерных точек границ	Координаты, м				Метод определения координат	Формулы, примененные для расчета средней квадратической погрешности определения координат характерных точек границ (Mt), с подставленными в такие формулы значениями и итоговые (вычисленные) значения Mt, м	Описание закрепления точки
	содержатся в Едином государственном реестре недвижимости		определены в результате выполнения комплексных кадастровых работ				
	X	Y	X	Y			
1	2	3	4	5	6	7	8
1362	429 620,55	1 408 447,42	—	—	Метод спутниковых геодезических измерений (определений)	0,10	—
1363	429 631,76	1 408 478,29	—	—			
1364	429 595,33	1 408 491,88	—	—			
1365	429 580,27	1 408 454,56	—	—			
1366	429 615,33	1 408 440,10	—	—			
1367	429 618,44	1 408 448,15	—	—		$\sqrt{(0,08^2 + 0,06^2)} = 0,10$	
н649У	—	—	429 617,68	1 408 438,51			
н686У	—	—	429 631,55	1 408 475,37			
н689У	—	—	429 595,26	1 408 489,40			
н642У	—	—	429 580,78	1 408 452,38			
1362	429 620,55	1 408 447,42	—	—	0,10		

**2. Сведения о частях границ уточняемого земельного участка с кадастровым номером** 34:26:130601:30 :

Обозначение части границ		Горизонтальное проложение (S), м	Описание прохождения части границ	Сведения о согласовании местоположения границ (согласовано/спорное)
от т.	до т.			
1	2	3	4	5
н649У	н686У	39,38	—	согласовано
н686У	н689У	38,91		
н689У	н642У	39,75		
н642У	н649У	39,42		

**3. Сведения о характеристиках уточняемого земельного участка с кадастровым номером** 34:26:130601:30 :

№ п/п	Наименование характеристики	Значение характеристики
1	2	3
1.	Адрес земельного участка	
1.1.	Сведения о местоположении земельного участка (при отсутствии адреса) в структурированном в соответствии с федеральной информационной адресной системой виде	—
1.2.	Дополнительные сведения о местоположении земельного участка	—
2.	Площадь земельного участка ± величина погрешности определения (вычисления) площади ( $P \pm \Delta P$ ), м <sup>2</sup>	1 550 ± 14,00
3.	Формула, примененная для вычисления предельной погрешности определения площади земельного участка, с подставленными значениями и итоговые (вычисленные) значения	$3,5 * 0,10 * \sqrt{(1\ 550,00)} = 14$
4.	Площадь земельного участка согласно сведениям Единого государственного реестра недвижимости (Ркад), м <sup>2</sup>	1 600,00
5.	Оценка расхождения Р и Ркад ( $P - P_{кад}$ ), м <sup>2</sup>	50
6.	Предельный минимальный и максимальный размеры земельного участка (Рмин и Рмакс), м <sup>2</sup>	Рмин = Рмин = 400 Рмакс = Рмакс = 25 000
7.	Кадастровый или иной государственный учетный номер (инвентарный) здания, сооружения, объекта незавершенного строительства, расположенного на земельном участке	34:26:130601:414
8.	Вид (виды) разрешенного использования	для ведения личного подсобного хозяйства
8.1.	Дополнительные сведения об использовании земельного участка	—
9.	Сведения о земельных участках (землях общего пользования, территории общего пользования), посредством которых обеспечивается доступ	Земли общего пользования



1	2	3
10.	Иные сведения	<p>В соответствии с постановлением Правительства РФ "О порядке установления охранных зон объектов электросетевого хозяйства и особых условий использования земельных участков, расположенных в границах таких зон" от 24.02.2009г. №160 в охранных зонах запрещается осуществлять любые действия, которые могут нарушить безопасную работу объектов электросетевого хозяйства, в том числе привести к их повреждению или уничтожению, и (или) повлечь причинение вреда жизни, здоровью граждан и имуществу физических или юридических лиц, а также повлечь нанесение экологического ущерба и возникновение пожаров, в том числе: а)набрасывать на провода и опоры воздушных линий электропередачи (далее-ВЛЭ)посторонние предметы, а также подниматься на опоры ВЛЭ; б)размещать любые объекты и предметы (материалы)в пределах созданных в соответствии с требованиями нормативно-технических документов проходов и подъездов для доступа к объектам электросетевого хозяйства, а также проводить любые работы и возводить сооружения, которые могут препятствовать доступу к объектам электросетевого хозяйства, без создания необходимых для такого доступа проходов и подъездов; в)находиться в пределах огороженной территории и помещениях распределительных устройств и подстанций, открывать двери и люки распределительных устройств и подстанций, производить переключения и подключения в электрических сетях (указанное требование не распространяется на работников, занятых выполнением разрешенных в установленном порядке работ), разводить огонь в пределах охранных зон вводных и распределительных устройств, подстанций, ВЛЭ, а также в охранных зонах кабельных линий электропередачи (далее-КЛЭ); г)размещать свалки; д)производить работы ударными механизмами, сбрасывать тяжести массой свыше 5 тонн, производить сброс и слив едких и коррозионных веществ и горюче-смазочных материалов (в охранных зонах подземных КЛЭ). В пределах охранных зон без письменного решения о согласовании сетевых организаций юр. и физ. лицам запрещаются: а)строительство, капитальный ремонт, реконструкция или снос зданий и сооружений; б)горные, взрывные, мелиоративные работы, в том числе связанные с временным затоплением земель; в)посадка и вырубка деревьев и кустарников; д)проход судов, у которых расстояние по вертикали от верхнего крайнего габарита с грузом или без груза до нижней точки провеса проводов переходов ВЛЭ через водоемы менее минимально допустимого расстояния, в том числе с учетом максимального уровня подъема воды при паводке; е)проезд машин и механизмов, имеющих общую высоту с грузом или без груза от поверхности дороги более 4,5 м. (в охранных зонах ВЛЭ); ж)земляные работы на глубине более 0,3 м. (на вспахиваемых землях на глубине более 0,45 м.), а также планировка грунта (в охранных зонах подземных КЛЭ); з)полив с/х культур в случае, если высота струи воды может составить свыше 3 м. (в охранных зонах ВЛЭ); и)полевые сельхоз работы с применением с/х машин и оборудования высотой более 4 м. (в охранных зонах ВЛЭ)или полевые с/х работы, связанные с вспашкой земли (в охранных зонах КЛЭ). В охранных зонах, установленных для объектов электросетевого хозяйства напряжением до 1000 вольт, помимо действий, предусмотренных ранее, без письменного решения о согласовании</p>

1	2	3
		сетевых организаций запрещается: а) размещать детские и спортивные площадки, стадионы, рынки, торговые точки, полевые станы, загоны для скота, гаражи и стоянки всех видов машин и механизмов, садовые, огородные земельные участки и иные объекты недвижимости, расположенные в границах территории ведения гражданами садоводства или огородничества для собственных нужд, объекты жилищного строительства, в том числе индивидуального (в охранных зонах воздушных линий электропередачи); б) складировать или размещать хранилища любых, в том числе горюче-смазочных, материалов; в) устраивать причалы для стоянки судов, барж и плавучих кранов, бросать якоря с судов и осуществлять их проход с отданными якорями, цепями, лотами, волокушами и тралами (в охранных зонах подводных кабельных линий электропередачи).. Учётный номер зоны 34:26-6.852. Обременение возникает на основании: Постановление Правительства Российской Федерации "О порядке установления охранных зон объектов электросетевого хозяйства и особых условий использования земельных участков, расположенных в границах таких зон" № 160, от 24 февраля 2009 г., документ выдан Правительство Российской Федерации. Постановление Правительства Российской Федерации "О некоторых вопросах установления охранных зон объектов электросетевого хозяйства" № 736, от 26 августа 2013 г., документ выдан Правительство Российской Федерации

**4. Пояснения к сведениям об уточняемом земельном участке с кадастровым номером** 34:26:130601:30 :

1.	—
----	---

**1. Сведения о характерных точках границ уточняемого земельного участка с кадастровым номером** 34:26:130601:31 :

Система координат МСК-34, зона 1 Зона № 1

Обозначение характерных точек границ	Координаты, м				Метод определения координат	Формулы, примененные для расчета средней квадратической погрешности определения координат характерных точек границ (Mt), с подставленными в такие формулы значениями и итоговые (вычисленные) значения Mt, м	Описание закрепления точки
	содержатся в Едином государственном реестре недвижимости		определены в результате выполнения комплексных кадастровых работ				
	X	Y	X	Y			
1	2	3	4	5	6	7	8
663	429 694,46	1 408 137,81	—	—	Метод спутниковых геодезических измерений (определений)	0,10	—
664	429 698,34	1 408 178,73	—	—			

1	2	3	4	5	6	7	8
665	429 663,20	1 408 182,05	—	—	Метод спутниковых геодезических измерений (определений)	0,10	—
666	429 659,33	1 408 141,23	—	—			
н667У	—	—	429 684,69	1 408 498,80			
н668У	—	—	429 697,38	1 408 530,92			
н669У	—	—	429 691,65	1 408 533,20			
н670У	—	—	429 693,15	1 408 536,99			
н671У	—	—	429 665,92	1 408 547,84			
н672У	—	—	429 652,44	1 408 512,30			
663	429 694,46	1 408 137,81	—	—		0,10	

**2. Сведения о частях границ уточняемого земельного участка с кадастровым номером** 34:26:130601:31 :

Обозначение части границ		Горизонтальное проложение (S), м	Описание прохождения части границ	Сведения о согласовании местоположения границ (согласовано/спорное)
от т.	до т.			
1	2	3	4	5
н667У	н668У	34,54	—	согласовано
н668У	н669У	6,17		
н669У	н670У	4,08		
н670У	н671У	29,31		
н671У	н672У	38,01		
н672У	н667У	34,96		

**3. Сведения о характеристиках уточняемого земельного участка с кадастровым номером** 34:26:130601:31 :

№ п/п	Наименование характеристики	Значение характеристики
1	2	3
1	2	3

1	2	3
1.	Адрес земельного участка	—
1.1.	Сведения о местоположении земельного участка (при отсутствии адреса) в структурированном в соответствии с федеральной информационной адресной системой виде	Российская Федерация, Волгоградская область, Светлоярский р-н, Луговой п, Луговая ул, 3
1.2.	Дополнительные сведения о местоположении земельного участка	—
2.	Площадь земельного участка ± величина погрешности определения (вычисления) площади ( $P \pm \Delta P$ ), м <sup>2</sup>	1 324 ± 13,00
3.	Формула, примененная для вычисления предельной погрешности определения площади земельного участка, с подставленными значениями и итоговые (вычисленные) значения	$3,5 * 0,10 * \sqrt{(1\ 324,00)} = 13$
4.	Площадь земельного участка согласно сведениям Единого государственного реестра недвижимости (Ркад), м <sup>2</sup>	1 449,00
5.	Оценка расхождения Р и Ркад ( $P - P_{кад}$ ), м <sup>2</sup>	125
6.	Предельный минимальный и максимальный размеры земельного участка (Рмин и Рмакс), м <sup>2</sup>	Рмин = Рмин = 400 Рмакс = Рмакс = 25 000
7.	Кадастровый или иной государственный учетный номер (инвентарный) здания, сооружения, объекта незавершенного строительства, расположенного на земельном участке	34:26:130601:310
8.	Вид (виды) разрешенного использования	земли для ведения личного подсобного хозяйства
8.1.	Дополнительные сведения об использовании земельного участка	—
9.	Сведения о земельных участках (землях общего пользования, территории общего пользования), посредством которых обеспечивается доступ	Земли общего пользования
10.	Иные сведения	—
<b>4. Пояснения к сведениям об уточняемом земельном участке с кадастровым номером</b>		<b>34:26:130601:31</b> :
1.	—	—

**1. Сведения о характерных точках границ уточняемого земельного участка с кадастровым номером** 34:26:130601:35 :  
 Система координат МСК-34, зона 1 Зона № 1

Обозначение характерных точек границ	Координаты, м				Метод определения координат	Формулы, примененные для расчета средней квадратической погрешности определения координат характерных точек границ (Mt), с подставленными в такие формулы значениями и итоговые (вычисленные) значения Mt, м	Описание закрепления точки
	содержатся в Едином государственном реестре недвижимости		определены в результате выполнения комплексных кадастровых работ				
	X	Y	X	Y			
1	2	3	4	5	6	7	8
650	429 638,64	1 408 300,74	—	—	Метод спутниковых геодезических измерений (определений)	0,10	—
651	429 649,71	1 408 338,76	—	—			
652	429 609,58	1 408 350,45	—	—			
653	429 598,51	1 408 312,42	—	—			
н654У	—	—	429 598,53	1 408 531,68		$\sqrt{(0,08^2 + 0,06^2)} = 0,10$	
н655У	—	—	429 609,03	1 408 558,17			
н656У	—	—	429 611,30	1 408 564,77			
н657У	—	—	429 607,44	1 408 566,52			
н658У	—	—	429 609,96	1 408 573,15			
н659У	—	—	429 603,78	1 408 575,23			
н660У	—	—	429 602,64	1 408 572,35			
н661У	—	—	429 571,52	1 408 583,38			

1	2	3	4	5	6	7	8
н662У	—	—	429 558,97	1 408 546,40	Метод спутниковых геодезических измерений (определений)	$\sqrt{(0,08^2 + 0,06^2)} = 0,10$	—
650	429 638,64	1 408 300,74	—	—		0,10	

**2. Сведения о частях границ уточняемого земельного участка с кадастровым номером** 34:26:130601:35 :

Обозначение части границ		Горизонтальное проложение (S), м	Описание прохождения части границ	Сведения о согласовании местоположения границ (согласовано/спорное)
от т.	до т.			
1	2	3	4	5
н654У	н655У	28,50	—	согласовано
н655У	н656У	6,98		
н656У	н657У	4,24		
н657У	н658У	7,09		
н658У	н659У	6,52		
н659У	н660У	3,10		
н660У	н661У	33,02		
н661У	н662У	39,05		
н662У	н654У	42,21		

**3. Сведения о характеристиках уточняемого земельного участка с кадастровым номером** 34:26:130601:35 :

№ п/п	Наименование характеристики	Значение характеристики
1	2	3
1.	Адрес земельного участка	—
1.1.	Сведения о местоположении земельного участка (при отсутствии адреса) в структурированном в соответствии с федеральной информационной адресной системой виде	Российская Федерация, Волгоградская область, Светлоярский р-н, Луговой п, Степная ул, 10
1.2.	Дополнительные сведения о местоположении земельного участка	—
2.	Площадь земельного участка ± величина погрешности определения (вычисления) площади ( $P \pm \Delta P$ ), м <sup>2</sup>	1 702 ± 14,00
3.	Формула, примененная для вычисления предельной погрешности определения площади земельного участка, с подставленными значениями и итоговые (вычисленные) значения	$3,5 * 0,10 * \sqrt{(1\ 702,00)} = 14$
4.	Площадь земельного участка согласно сведениям Единого государственного реестра недвижимости (Ркад), м <sup>2</sup>	1 655,00

1	2	3
5.	Оценка расхождения Р и Ркад (Р - Ркад), м <sup>2</sup>	47
6.	Предельный минимальный и максимальный размеры земельного участка (Рмин и Рмакс), м <sup>2</sup>	Рмин = Рмин = 400 Рмакс = Рмакс = 25 000
7.	Кадастровый или иной государственный учетный номер (инвентарный) здания, сооружения, объекта незавершенного строительства, расположенного на земельном участке	34:26:130601:460
8.	Вид (виды) разрешенного использования	Для ведения личного подсобного хозяйства
8.1.	Дополнительные сведения об использовании земельного участка	—
9.	Сведения о земельных участках (землях общего пользования, территории общего пользования), посредством которых обеспечивается доступ	Земли общего пользования
10.	Иные сведения	—

**4. Пояснения к сведениям об уточняемом земельном участке с кадастровым номером** 34:26:130601:35 :

1. —

**1. Сведения о характерных точках границ уточняемого земельного участка с кадастровым номером** 34:26:130601:36 :

Система координат МСК-34, зона 1 Зона № 1

Обозначение характерных точек границ	Координаты, м				Метод определения координат	Формулы, примененные для расчета средней квадратической погрешности определения координат характерных точек границ (Mt), с подставленными в такие формулы значениями и итоговые (вычисленные) значения Mt, м	Описание закрепления точки
	содержатся в Едином государственном реестре недвижимости		определены в результате выполнения комплексных кадастровых работ				
	X	Y	X	Y			
1	2	3	4	5	6	7	8
634	429 597,22	1 408 107,52	—	—	Метод спутниковых геодезических измерений (определений)	0,10	—
635	429 583,78	1 408 064,05	—	—			
636	429 610,14	1 408 055,98	—	—			
637	429 612,24	1 408 056,70	—	—			

1	2	3	4	5	6	7	8
638	429 622,17	1 408 053,62	—	—	Метод спутниковых геодезических измерений (определений)	0,10	—
639	429 632,20	1 408 086,00	—	—			
640	429 631,63	1 408 086,17	—	—			
641	429 634,88	1 408 095,85	—	—		$\sqrt{(0,08^2 + 0,06^2)} = 0,10$	
н642У	—	—	429 580,78	1 408 452,38			
н643У	—	—	429 564,79	1 408 409,78			
н644У	—	—	429 590,63	1 408 400,17			
н645У	—	—	429 592,77	1 408 400,76			
н646У	—	—	429 602,50	1 408 397,10			
н647У	—	—	429 614,43	1 408 428,83			
н648У	—	—	429 613,87	1 408 429,04			
н649У	—	—	429 617,68	1 408 438,51			
634	429 597,22	1 408 107,52	—	—		0,10	

**2. Сведения о частях границ уточняемого земельного участка с кадастровым номером** 34:26:130601:36 :

Обозначение части границ		Горизонтальное проложение (S), м	Описание прохождения части границ	Сведения о согласовании местоположения границ (согласовано/спорное)
от т.	до т.			
1	2	3	4	5
н642У	н643У	45,50	—	согласовано
н643У	н644У	27,57		
н644У	н645У	2,22		
н645У	н646У	10,40		
н646У	н647У	33,90		



1	2	3	4	5
н647У	н648У	0,60	—	согласовано
н648У	н649У	10,21		
н649У	н642У	39,42		

**3. Сведения о характеристиках уточняемого земельного участка с кадастровым номером** 34:26:130601:36 :

№ п/п	Наименование характеристики	Значение характеристики
1	2	3
1.	Адрес земельного участка	—
1.1.	Сведения о местоположении земельного участка (при отсутствии адреса) в структурированном в соответствии с федеральной информационной адресной системой виде	Российская Федерация, Волгоградская область, Светлоярский р-н, Луговой п, Степная ул, 1
1.2.	Дополнительные сведения о местоположении земельного участка	—
2.	Площадь земельного участка ± величина погрешности определения (вычисления) площади ( $P \pm \Delta P$ ), м <sup>2</sup>	1 788 ± 15,00
3.	Формула, примененная для вычисления предельной погрешности определения площади земельного участка, с подставленными значениями и итоговые (вычисленные) значения	$3,5 * 0,10 * \sqrt{(1\ 788,00)} = 15$
4.	Площадь земельного участка согласно сведениям Единого государственного реестра недвижимости (Ркад), м <sup>2</sup>	1 788,00
5.	Оценка расхождения Р и Ркад ( $P - P_{кад}$ ), м <sup>2</sup>	0
6.	Предельный минимальный и максимальный размеры земельного участка (Рмин и Рмакс), м <sup>2</sup>	Рмин = Рмин = 400 Рмакс = Рмакс = 25 000
7.	Кадастровый или иной государственный учетный номер (инвентарный) здания, сооружения, объекта незавершенного строительства, расположенного на земельном участке	34:26:130601:282
8.	Вид (виды) разрешенного использования	Для ведения личного подсобного хозяйства
8.1.	Дополнительные сведения об использовании земельного участка	—
9.	Сведения о земельных участках (землях общего пользования, территории общего пользования), посредством которых обеспечивается доступ	Земли общего пользования
10.	Иные сведения	—

**4. Пояснения к сведениям об уточняемом земельном участке с кадастровым номером** 34:26:130601:36 :

1.	—
----	---

**1. Сведения о характерных точках границ уточняемого земельного участка с кадастровым номером** 34:26:130601:37 :  
 Система координат МСК-34, зона 1 Зона № 1

Обозначение характерных точек границ	Координаты, м				Метод определения координат	Формулы, примененные для расчета средней квадратической погрешности определения координат характерных точек границ (Mt), с подставленными в такие формулы значениями и итоговые (вычисленные) значения Mt, м	Описание закрепления точки
	содержатся в Едином государственном реестре недвижимости		определены в результате выполнения комплексных кадастровых работ				
	X	Y	X	Y			
1	2	3	4	5	6	7	8
622	429 717,50	1 408 381,38	—	—	Метод спутниковых геодезических измерений (определений)	0,10	—
623	429 721,16	1 408 418,53	—	—			
624	429 689,07	1 408 422,19	—	—			
625	429 684,48	1 408 385,04	—	—			
626	—	—	429 715,60	1 408 579,57			
н627У	—	—	429 719,64	1 408 587,46			
н628У	—	—	429 732,81	1 408 622,42		$\sqrt{(0,08^2 + 0,06^2)} = 0,10$	
н629У	—	—	429 713,01	1 408 631,40			
н630У	—	—	429 713,01	1 408 636,11			
н631У	—	—	429 702,43	1 408 641,51			
н632У	—	—	429 696,67	1 408 630,93			
633	—	—	429 681,93	1 408 592,83			

1	2	3	4	5	6	7	8
622	429 717,50	1 408 381,38	—	—	Метод спутниковых геодезических измерений (определений)	0,10	—

**2. Сведения о частях границ уточняемого земельного участка с кадастровым номером** 34:26:130601:37 :

Обозначение части границ		Горизонтальное проложение (S), м	Описание прохождения части границ	Сведения о согласовании местоположения границ (согласовано/спорное)
от т.	до т.			
1	2	3	4	5
626	н627У	8,86	—	согласовано
н627У	н628У	37,36		
н628У	н629У	21,74		
н629У	н630У	4,71		
н630У	н631У	11,88		
н631У	н632У	12,05		
н632У	633	40,85		
633	626	36,19		

**3. Сведения о характеристиках уточняемого земельного участка с кадастровым номером** 34:26:130601:37 :

№ п/п	Наименование характеристики	Значение характеристики
1	2	3
1.	Адрес земельного участка	—
1.1.	Сведения о местоположении земельного участка (при отсутствии адреса) в структурированном в соответствии с федеральной информационной адресной системой виде	Российская Федерация, Волгоградская область, Светлоярский р-н, Луговой п, Луговая ул, д 1
1.2.	Дополнительные сведения о местоположении земельного участка	—
2.	Площадь земельного участка ± величина погрешности определения (вычисления) площади ( $P \pm \Delta P$ ), м <sup>2</sup>	1 793 ± 15,00
3.	Формула, примененная для вычисления предельной погрешности определения площади земельного участка, с подставленными значениями и итоговые (вычисленные) значения	$3,5 * 0,10 * \sqrt{(1\ 793,00)} = 15$
4.	Площадь земельного участка согласно сведениям Единого государственного реестра недвижимости (Ркад), м <sup>2</sup>	1 220,00
5.	Оценка расхождения Р и Ркад ( $P - P_{кад}$ ), м <sup>2</sup>	573
6.	Предельный минимальный и максимальный размеры земельного участка (Рмин и Рмакс), м <sup>2</sup>	Рмин = Рмин = 400 Рмакс = Рмакс = 25 000

1	2	3
7.	Кадастровый или иной государственный учетный номер (инвентарный) здания, сооружения, объекта незавершенного строительства, расположенного на земельном участке	—
8.	Вид (виды) разрешенного использования	Для ведения личного подсобного хозяйства
8.1.	Дополнительные сведения об использовании земельного участка	—
9.	Сведения о земельных участках (землях общего пользования, территории общего пользования), посредством которых обеспечивается доступ	Земли общего пользования
10.	Иные сведения	—

**4. Пояснения к сведениям об уточняемом земельном участке с кадастровым номером** 34:26:130601:37 :

1. —

**1. Сведения о характерных точках границ уточняемого земельного участка с кадастровым номером** 34:26:130601:39 :

Система координат МСК-34, зона 1 Зона № 1

Обозначение характерных точек границ	Координаты, м				Метод определения координат	Формулы, примененные для расчета средней квадратической погрешности определения координат характерных точек границ (Mt), с подставленными в такие формулы значениями и итоговые (вычисленные) значения Mt, м	Описание закрепления точки
	содержатся в Едином государственном реестре недвижимости		определены в результате выполнения комплексных кадастровых работ				
	X	Y	X	Y			
1	2	3	4	5	6	7	8
611	429 525,34	1 408 122,77	—	—	Метод спутниковых геодезических измерений (определений)	0,10	—
612	429 538,63	1 408 161,76	—	—			
613	429 501,02	1 408 173,54	—	—			
614	429 488,04	1 408 135,50	—	—			
н615У	—	—	429 502,99	1 408 407,01			
н616У	—	—	429 516,09	1 408 441,18	$\sqrt{(0,08^2 + 0,06^2)} = 0,10$		

1	2	3	4	5	6	7	8
н617У	—	—	429 479,26	1 408 456,34	Метод спутниковых геодезических измерений (определений)	$\sqrt{(0,08^2 + 0,06^2)} = 0,10$	—
н618У	—	—	429 475,03	1 408 444,23			
н619У	—	—	429 466,90	1 408 423,92			
н620У	—	—	429 466,58	1 408 422,83			
н621У	—	—	429 465,79	1 408 421,65			
611	429 525,34	1 408 122,77	—	—		0,10	

**2. Сведения о частях границ уточняемого земельного участка с кадастровым номером** 34:26:130601:39 :

Обозначение части границ		Горизонтальное проложение (S), м	Описание прохождения части границ	Сведения о согласовании местоположения границ (согласовано/спорное)
от т.	до т.			
1	2	3	4	5
н615У	н616У	36,60	—	согласовано
н616У	н617У	39,83		
н617У	н618У	12,83		
н618У	н619У	21,88		
н619У	н620У	1,14		
н620У	н621У	1,42		
н621У	н615У	39,98		

**3. Сведения о характеристиках уточняемого земельного участка с кадастровым номером** 34:26:130601:39 :

№ п/п	Наименование характеристики	Значение характеристики
1	2	3
1.	Адрес земельного участка	404176, Российская Федерация, Волгоградская область, Светлоярский р-н, Луговой п, Придорожная ул, д 2
1.1.	Сведения о местоположении земельного участка (при отсутствии адреса) в структурированном в соответствии с федеральной информационной адресной системой виде	—
1.2.	Дополнительные сведения о местоположении земельного участка	—



1	2	3	4	5	6	7	8
492	429 515,28	1 407 709,25	—	—	Метод спутниковых геодезических измерений (определений)	0,10	—
493	429 526,34	1 407 742,01	—	—			
494	429 485,79	1 407 761,26	—	—			
495	429 478,01	1 407 741,20	—	—			
496	429 490,30	1 407 736,28	—	—			
497	429 485,38	1 407 723,59	—	—			
н498У	—	—	429 698,48	1 407 887,17		$\sqrt{(0,08^2 + 0,06^2)} = 0,10$	
н499У	—	—	429 705,03	1 407 886,48			
н500У	—	—	429 706,61	1 407 901,38			
н501У	—	—	429 708,49	1 407 910,35			
н502У	—	—	429 704,95	1 407 911,76			
н503У	—	—	429 704,07	1 407 913,86			
н504У	—	—	429 667,64	1 407 925,47			
н505У	—	—	429 664,81	1 407 926,12			
н506У	—	—	429 660,63	1 407 914,49			
н507У	—	—	429 660,29	1 407 913,34			
н508У	—	—	429 654,26	1 407 897,21			

1	2	3	4	5	6	7	8
492	429 515,28	1 407 709,25	—	—	Метод спутниковых геодезических измерений (определений)	0,10	—

**2. Сведения о частях границ уточняемого земельного участка с кадастровым номером** 34:26:130601:42 :

Обозначение части границ		Горизонтальное проложение (S), м	Описание прохождения части границ	Сведения о согласовании местоположения границ (согласовано/спорное)
от т.	до т.			
1	2	3	4	5
н498У	н499У	6,59	—	согласовано
н499У	н500У	14,98		
н500У	н501У	9,16		
н501У	н502У	3,81		
н502У	н503У	2,28		
н503У	н504У	38,24		
н504У	н505У	2,90		
н505У	н506У	12,36		
н506У	н507У	1,20		
н507У	н508У	17,22		
н508У	н498У	45,35		

**3. Сведения о характеристиках уточняемого земельного участка с кадастровым номером** 34:26:130601:42 :

№ п/п	Наименование характеристики	Значение характеристики
1	2	3
1.	Адрес земельного участка	—
1.1.	Сведения о местоположении земельного участка (при отсутствии адреса) в структурированном в соответствии с федеральной информационной адресной системой виде	Российская Федерация, Волгоградская область, Светлоярский р-н, Луговой п, Подгорная ул, 137
1.2.	Дополнительные сведения о местоположении земельного участка	—
2.	Площадь земельного участка ± величина погрешности определения (вычисления) площади ( $P \pm \Delta P$ ), м <sup>2</sup>	1 391 ± 13,00
3.	Формула, примененная для вычисления предельной погрешности определения площади земельного участка, с подставленными значениями и итоговые (вычисленные) значения	$3,5 * 0,10 * \sqrt{(1\ 391,00)} = 13$
4.	Площадь земельного участка согласно сведениям Единого государственного реестра недвижимости (Ркад), м <sup>2</sup>	1 400,00



1	2	3
5.	Оценка расхождения Р и Ркад (Р - Ркад), м <sup>2</sup>	9
6.	Предельный минимальный и максимальный размеры земельного участка (Рмин и Рмакс), м <sup>2</sup>	Рмин = Рмин = 400 Рмакс = Рмакс = 25 000
7.	Кадастровый или иной государственный учетный номер (инвентарный) здания, сооружения, объекта незавершенного строительства, расположенного на земельном участке	34:26:130601:281
8.	Вид (виды) разрешенного использования	Для ведения личного подсобного хозяйства
8.1.	Дополнительные сведения об использовании земельного участка	—
9.	Сведения о земельных участках (землях общего пользования, территории общего пользования), посредством которых обеспечивается доступ	Земли общего пользования
10.	Иные сведения	—
<b>4. Пояснения к сведениям об уточняемом земельном участке с кадастровым номером</b>		<b>34:26:130601:42</b> :

1.	—
<b>1. Сведения о характерных точках границ уточняемого земельного участка с кадастровым номером</b>	
Система координат	МСК-34, зона 1
Зона № 1	

Обозначение характерных точек границ	Координаты, м				Метод определения координат	Формулы, примененные для расчета средней квадратической погрешности определения координат характерных точек границ (Mt), с подставленными в такие формулы значениями и итоговые (вычисленные) значения Mt, м	Описание закрепления точки
	содержатся в Едином государственном реестре недвижимости		определены в результате выполнения комплексных кадастровых работ				
	X	Y	X	Y			
1	2	3	4	5	6	7	8
1372	429 514,68	1 407 533,80	—	—	Метод спутниковых геодезических измерений (определений)	0,10	—
1373	429 506,11	1 407 509,04	—	—			
1374	429 565,69	1 407 491,16	—	—			
1375	429 572,22	1 407 510,07	—	—			

1	2	3	4	5	6	7	8
1376	429 544,93	1 407 520,23	—	—	Метод спутниковых геодезических измерений (определений)	0,10	—
н1377У	—	—	429 550,95	1 407 684,63		$\sqrt{(0,08^2 + 0,06^2)} = 0,10$	
н1378У	—	—	429 554,65	1 407 695,17			
н1379У	—	—	429 561,89	1 407 692,62			
н599У	—	—	429 564,70	1 407 699,86			
н600У	—	—	429 505,77	1 407 721,15			
н1380У	—	—	429 499,22	1 407 700,31			
н1381У	—	—	429 500,76	1 407 699,62			
н1382У	—	—	429 520,36	1 407 692,80			
н1383У	—	—	429 525,11	1 407 693,73			
1372	429 514,68	1 407 533,80	—	—			

**2. Сведения о частях границ уточняемого земельного участка с кадастровым номером** 34:26:130601:45 :

Обозначение части границ		Горизонтальное проложение (S), м	Описание прохождения части границ	Сведения о согласовании местоположения границ (согласовано/спорное)
от т.	до т.			
1	2	3	4	5
н1377У	н1378У	11,17	—	согласовано
н1378У	н1379У	7,68		
н1379У	н599У	7,77		
н599У	н600У	62,66		
н600У	н1380У	21,85		
н1380У	н1381У	1,69		
н1381У	н1382У	20,75		
н1382У	н1383У	4,84		
н1383У	н1377У	27,40		

3. Сведения о характеристиках уточняемого земельного участка с кадастровым номером		34:26:130601:45
№ п/п	Наименование характеристики	Значение характеристики
1	2	3
1.	Адрес земельного участка	—
1.1.	Сведения о местоположении земельного участка (при отсутствии адреса) в структурированном в соответствии с федеральной информационной адресной системой виде	Российская Федерация, Волгоградская область, Светлоярский р-н, Луговой п, Песчаная ул, 96
1.2.	Дополнительные сведения о местоположении земельного участка	—
2.	Площадь земельного участка ± величина погрешности определения (вычисления) площади ( $P \pm \Delta P$ ), м <sup>2</sup>	1 167 ± 12,00
3.	Формула, примененная для вычисления предельной погрешности определения площади земельного участка, с подставленными значениями и итоговые (вычисленные) значения	$3,5 * 0,10 * \sqrt{(1\ 167,00)} = 12$
4.	Площадь земельного участка согласно сведениям Единого государственного реестра недвижимости (Ркад), м <sup>2</sup>	1 404,00
5.	Оценка расхождения Р и Ркад ( $P - P_{кад}$ ), м <sup>2</sup>	237
6.	Предельный минимальный и максимальный размеры земельного участка (Рмин и Рмакс), м <sup>2</sup>	Рмин = Рмин = 400 Рмакс = Рмакс = 25 000
7.	Кадастровый или иной государственный учетный номер (инвентарный) здания, сооружения, объекта незавершенного строительства, расположенного на земельном участке	34:26:130601:255
8.	Вид (виды) разрешенного использования	Для ведения личного подсобного хозяйства
8.1.	Дополнительные сведения об использовании земельного участка	—
9.	Сведения о земельных участках (землях общего пользования, территории общего пользования), посредством которых обеспечивается доступ	Земли общего пользования
10.	Иные сведения	—
4. Пояснения к сведениям об уточняемом земельном участке с кадастровым номером		34:26:130601:45
1.	—	—

**1. Сведения о характерных точках границ уточняемого земельного участка с кадастровым номером** 34:26:130601:46 :  
 Система координат МСК-34, зона 1 Зона № 1

Обозначение характерных точек границ	Координаты, м				Метод определения координат	Формулы, примененные для расчета средней квадратической погрешности определения координат характерных точек границ (Mt), с подставленными в такие формулы значениями и итоговые (вычисленные) значения Mt, м	Описание закрепления точки
	содержатся в Едином государственном реестре недвижимости		определены в результате выполнения комплексных кадастровых работ				
	X	Y	X	Y			
1	2	3	4	5	6	7	8
478	429 572,14	1 407 664,43	—	—	Метод спутниковых геодезических измерений (определений)	0,10	—
479	429 579,97	1 407 690,49	—	—			
480	429 521,63	1 407 715,11	—	—			
481	429 512,70	1 407 688,85	—	—			
н482У	—	—	429 570,59	1 407 717,76		$\sqrt{(0,08^2 + 0,06^2)} = 0,10$	
н483У	—	—	429 578,26	1 407 743,82			
н484У	—	—	429 519,77	1 407 766,97			
н485У	—	—	429 511,62	1 407 741,10			
478	429 572,14	1 407 664,43	—	—		0,10	

**2. Сведения о частях границ уточняемого земельного участка с кадастровым номером** 34:26:130601:46 :

Обозначение части границ		Горизонтальное проложение (S), м	Описание прохождения части границ	Сведения о согласовании местоположения границ (согласовано/спорное)
от т.	до т.			
1	2	3	4	5
н482У	н483У	27,17	—	согласовано
н483У	н484У	62,90		

1	2	3	4	5
н484У	н485У	27,12	—	согласовано
н485У	н482У	63,42		

**3. Сведения о характеристиках уточняемого земельного участка с кадастровым номером** 34:26:130601:46 :

№ п/п	Наименование характеристики	Значение характеристики
1	2	3
1.	Адрес земельного участка	—
1.1.	Сведения о местоположении земельного участка (при отсутствии адреса) в структурированном в соответствии с федеральной информационной адресной системой виде	Российская Федерация, Волгоградская область, Светлоярский р-н, Луговой п, Песчаная ул, д 92
1.2.	Дополнительные сведения о местоположении земельного участка	—
2.	Площадь земельного участка ± величина погрешности определения (вычисления) площади ( $P \pm \Delta P$ ), м <sup>2</sup>	1 709 ± 14,00
3.	Формула, примененная для вычисления предельной погрешности определения площади земельного участка, с подставленными значениями и итоговые (вычисленные) значения	$3,5 * 0,10 * \sqrt{(1\ 709,00)} = 14$
4.	Площадь земельного участка согласно сведениям Единого государственного реестра недвижимости (Ркад), м <sup>2</sup>	1 746,00
5.	Оценка расхождения Р и Ркад ( $P - P_{кад}$ ), м <sup>2</sup>	37
6.	Предельный минимальный и максимальный размеры земельного участка (Рмин и Рмакс), м <sup>2</sup>	Рмин = Рмин = 400 Рмакс = Рмакс = 25 000
7.	Кадастровый или иной государственный учетный номер (инвентарный) здания, сооружения, объекта незавершенного строительства, расположенного на земельном участке	34:26:130601:306
8.	Вид (виды) разрешенного использования	земли для ведения личного подсобного хозяйства
8.1.	Дополнительные сведения об использовании земельного участка	—
9.	Сведения о земельных участках (землях общего пользования, территории общего пользования), посредством которых обеспечивается доступ	Земли общего пользования
10.	Иные сведения	—

**4. Пояснения к сведениям об уточняемом земельном участке с кадастровым номером** 34:26:130601:46 :

1.	—
----	---

**1. Сведения о характерных точках границ уточняемого земельного участка с кадастровым номером** 34:26:130601:49 :  
 Система координат МСК-34, зона 1 Зона № 1

Обозначение характерных точек границ	Координаты, м				Метод определения координат	Формулы, примененные для расчета средней квадратической погрешности определения координат характерных точек границ (Mt), с подставленными в такие формулы значениями и итоговые (вычисленные) значения Mt, м	Описание закрепления точки
	содержатся в Едином государственном реестре недвижимости		определены в результате выполнения комплексных кадастровых работ				
	X	Y	X	Y			
1	2	3	4	5	6	7	8
411	429 555,39	1 407 873,27	—	—	Метод спутниковых геодезических измерений (определений)	0,10	—
410	429 566,48	1 407 902,59	—	—			
450	429 554,80	1 407 907,16	—	—			
451	429 553,68	1 407 904,29	—	—			
452	429 535,68	1 407 910,12	—	—			
453	429 526,50	1 407 884,11	—	—			
454	429 527,44	1 407 878,35	—	—			
455	429 526,36	1 407 875,50	—	—			
456	429 549,55	1 407 868,45	—	—			
457	429 551,58	1 407 874,57	—	—			
н458У	—	—	429 554,86	1 407 873,52			
н425У	—	—	429 557,38	1 407 872,55			

1	2	3	4	5	6	7	8
н424У	—	—	429 558,77	1 407 876,11	Метод спутниковых геодезических измерений (определений)	$\sqrt{(0,08^2 + 0,06^2)} = 0,10$	—
н423У	—	—	429 569,86	1 407 905,43			
н157У	—	—	429 556,50	1 407 910,49			
н156У	—	—	429 554,14	1 407 904,26			
н167У	—	—	429 533,07	1 407 910,89			
н186У	—	—	429 531,55	1 407 906,63			
н185У	—	—	429 528,74	1 407 899,65			
н184У	—	—	429 524,08	1 407 887,45			
н459У	—	—	429 523,35	1 407 884,86			
н460У	—	—	429 525,18	1 407 878,50			
н461У	—	—	429 524,42	1 407 876,07			
н462У	—	—	429 544,08	1 407 870,08			
н463У	—	—	429 550,69	1 407 868,19			
н464У	—	—	429 553,77	1 407 873,87			
411	429 555,39	1 407 873,27	—	—	0,10		

**2. Сведения о частях границ уточняемого земельного участка с кадастровым номером** 34:26:130601:49 :

Обозначение части границ		Горизонтальное проложение (S), м	Описание прохождения части границ	Сведения о согласовании местоположения границ (согласовано/спорное)
от т.	до т.			
1	2	3	4	5
н458У	н425У	2,70	—	согласовано

1	2	3	4	5
н425У	н424У	3,82	—	согласовано
н424У	н423У	31,35		
н423У	н157У	14,29		
н157У	н156У	6,66		
н156У	н167У	22,09		
н167У	н186У	4,52		
н186У	н185У	7,52		
н185У	н184У	13,06		
н184У	н459У	2,69		
н459У	н460У	6,62		
н460У	н461У	2,55		
н461У	н462У	20,55		
н462У	н463У	6,87		
н463У	н464У	6,46		
н464У	н458У	1,14		

**3. Сведения о характеристиках уточняемого земельного участка с кадастровым номером** 34:26:130601:49 :

№ п/п	Наименование характеристики	Значение характеристики
1	2	3
1.	Адрес земельного участка	—
1.1.	Сведения о местоположении земельного участка (при отсутствии адреса) в структурированном в соответствии с федеральной информационной адресной системой виде	Российская Федерация, Волгоградская область, Светлоярский р-н, Луговой п, Песчаная ул, д 83
1.2.	Дополнительные сведения о местоположении земельного участка	—
2.	Площадь земельного участка ± величина погрешности определения (вычисления) площади ( $P \pm \Delta P$ ), м <sup>2</sup>	1 339 ± 13,00
3.	Формула, примененная для вычисления предельной погрешности определения площади земельного участка, с подставленными значениями и итоговые (вычисленные) значения	$3,5 * 0,10 * \sqrt{(1\ 339,00)} = 13$
4.	Площадь земельного участка согласно сведениям Единого государственного реестра недвижимости (Ркад), м <sup>2</sup>	1 100,00
5.	Оценка расхождения Р и Ркад ( $P - P_{кад}$ ), м <sup>2</sup>	239



1	2	3
6.	Предельный минимальный и максимальный размеры земельного участка (Р <sub>мин</sub> и Р <sub>макс</sub> ), м <sup>2</sup>	Р <sub>мин</sub> = Р <sub>мин</sub> = 400 Р <sub>макс</sub> = Р <sub>макс</sub> = 25 000
7.	Кадастровый или иной государственный учетный номер (инвентарный) здания, сооружения, объекта незавершенного строительства, расположенного на земельном участке	34:26:130601:311
8.	Вид (виды) разрешенного использования	земли для ведения личного подсобного хозяйства
8.1.	Дополнительные сведения об использовании земельного участка	—
9.	Сведения о земельных участках (землях общего пользования, территории общего пользования), посредством которых обеспечивается доступ	Земли общего пользования
10.	Иные сведения	—

**4. Пояснения к сведениям об уточняемом земельном участке с кадастровым номером** 34:26:130601:49 :

1.	—
----	---

**1. Сведения о характерных точках границ уточняемого земельного участка с кадастровым номером** 34:26:130601:50 :

Система координат МСК-34, зона 1 Зона № 1

Обозначение характерных точек границ	Координаты, м				Метод определения координат	Формулы, примененные для расчета средней квадратической погрешности определения координат характерных точек границ (Mt), с подставленными в такие формулы значениями и итоговые (вычисленные) значения Mt, м	Описание закрепления точки
	содержатся в Едином государственном реестре недвижимости		определены в результате выполнения комплексных кадастровых работ				
	X	Y	X	Y			
1	2	3	4	5	6	7	8
404	429 579,00	1 407 872,58	—	—	Метод спутниковых геодезических измерений (определений)	0,10	—
405	429 581,69	1 407 878,23	—	—			
406	429 579,42	1 407 880,62	—	—			
407	429 581,39	1 407 884,91	—	—			
408	429 580,76	1 407 885,38	—	—			

1	2	3	4	5	6	7	8			
409	429 584,29	1 407 894,66	—	—		0,10				
410	429 566,48	1 407 902,59	—	—						
411	429 555,39	1 407 873,27	—	—						
412	429 553,55	1 407 868,38	—	—						
413	429 556,56	1 407 867,14	—	—						
414	429 556,87	1 407 868,25	—	—						
415	429 573,74	1 407 863,37	—	—						
416	429 576,35	1 407 870,82	—	—						
н417У	—	—	429 582,38	1 407 875,42				Метод спутниковых геодезических измерений (определений)	$\sqrt{(0,08^2 + 0,06^2)} = 0,10$	—
н418У	—	—	429 585,07	1 407 881,07						
н419У	—	—	429 582,80	1 407 883,46						
н420У	—	—	429 584,77	1 407 887,75						
н421У	—	—	429 584,14	1 407 888,22						
н422У	—	—	429 587,67	1 407 897,50						
н423У	—	—	429 569,86	1 407 905,43						
н424У	—	—	429 558,77	1 407 876,11						
н425У	—	—	429 557,38	1 407 872,55						

1	2	3	4	5	6	7	8
н426У	—	—	429 556,93	1 407 871,22	Метод спутниковых геодезических измерений (определений)	$\sqrt{(0,08^2 + 0,06^2)} = 0,10$	—
н427У	—	—	429 559,94	1 407 869,98			
н428У	—	—	429 560,25	1 407 871,09			
н429У	—	—	429 577,12	1 407 866,21			
н430У	—	—	429 579,73	1 407 873,66			
404	429 579,00	1 407 872,58	—	—		0,10	

**2. Сведения о частях границ уточняемого земельного участка с кадастровым номером** 34:26:130601:50 :

Обозначение части границ		Горизонтальное проложение (S), м	Описание прохождения части границ	Сведения о согласовании местоположения границ (согласовано/спорное)
от т.	до т.			
1	2	3	4	5
н417У	н418У	6,26	—	согласовано
н418У	н419У	3,30		
н419У	н420У	4,72		
н420У	н421У	0,79		
н421У	н422У	9,93		
н422У	н423У	19,50		
н423У	н424У	31,35		
н424У	н425У	3,82		
н425У	н426У	1,40		
н426У	н427У	3,26		
н427У	н428У	1,15		
н428У	н429У	17,56		
н429У	н430У	7,89		
н430У	н417У	3,18		

**3. Сведения о характеристиках уточняемого земельного участка с кадастровым номером** 34:26:130601:50 :

№ п/п	Наименование характеристики	Значение характеристики
1	2	3

1	2	3
1.	Адрес земельного участка	—
1.1.	Сведения о местоположении земельного участка (при отсутствии адреса) в структурированном в соответствии с федеральной информационной адресной системой виде	Российская Федерация, Волгоградская область, Светлоярский р-н, Луговой п, Песчаная ул, д 82
1.2.	Дополнительные сведения о местоположении земельного участка	—
2.	Площадь земельного участка ± величина погрешности определения (вычисления) площади ( $P \pm \Delta P$ ), м <sup>2</sup>	712 ± 9,00
3.	Формула, примененная для вычисления предельной погрешности определения площади земельного участка, с подставленными значениями и итоговые (вычисленные) значения	$3,5 * 0,10 * \sqrt{(712,00)} = 9$
4.	Площадь земельного участка согласно сведениям Единого государственного реестра недвижимости (Ркад), м <sup>2</sup>	712,00
5.	Оценка расхождения Р и Ркад ( $P - P_{кад}$ ), м <sup>2</sup>	0
6.	Предельный минимальный и максимальный размеры земельного участка (Рмин и Рмакс), м <sup>2</sup>	Рмин = Рмин = 400 Рмакс = Рмакс = 25 000
7.	Кадастровый или иной государственный учетный номер (инвентарный) здания, сооружения, объекта незавершенного строительства, расположенного на земельном участке	34:26:130601:207
8.	Вид (виды) разрешенного использования	земли для ведения личного подсобного хозяйства
8.1.	Дополнительные сведения об использовании земельного участка	—
9.	Сведения о земельных участках (землях общего пользования, территории общего пользования), посредством которых обеспечивается доступ	Земли общего пользования
10.	Иные сведения	—
<b>4. Пояснения к сведениям об уточняемом земельном участке с кадастровым номером</b>		<b>34:26:130601:50</b> :
1.	—	—

**1. Сведения о характерных точках границ уточняемого земельного участка с кадастровым номером** 34:26:130601:54 :  
 Система координат МСК-34, зона 1 Зона № 1

Обозначение характерных точек границ	Координаты, м				Метод определения координат	Формулы, примененные для расчета средней квадратической погрешности определения координат характерных точек границ (Mt), с подставленными в такие формулы значениями и итоговые (вычисленные) значения Mt, м	Описание закрепления точки
	содержатся в Едином государственном реестре недвижимости		определены в результате выполнения комплексных кадастровых работ				
	X	Y	X	Y			
1	2	3	4	5	6	7	8
н338У	—	—	429 294,48	1 407 245,72	Метод спутниковых геодезических измерений (определений)	$\sqrt{(0,08^2 + 0,06^2)} = 0,10$	—
н339У	—	—	429 318,72	1 407 238,16			
н340У	—	—	429 324,55	1 407 256,86			
н341У	—	—	429 300,24	1 407 264,58			
н338У	—	—	429 294,48	1 407 245,72			

**2. Сведения о частях границ уточняемого земельного участка с кадастровым номером** 34:26:130601:54 :

Обозначение части границ		Горизонтальное проложение (S), м	Описание прохождения части границ	Сведения о согласовании местоположения границ (согласовано/спорное)
от т.	до т.			
1	2	3	4	5
н338У	н339У	25,39	—	согласовано
н339У	н340У	19,59		
н340У	н341У	25,51		
н341У	н338У	19,72		

**3. Сведения о характеристиках уточняемого земельного участка с кадастровым номером** 34:26:130601:54 :

№ п/п	Наименование характеристики	Значение характеристики
1	2	3
1	2	3

1	2	3
1.	Адрес земельного участка	—
1.1.	Сведения о местоположении земельного участка (при отсутствии адреса) в структурированном в соответствии с федеральной информационной адресной системой виде	Российская Федерация, Волгоградская область, Светлоярский р-н, Луговой п, Песчаная ул, 110
1.2.	Дополнительные сведения о местоположении земельного участка	—
2.	Площадь земельного участка $\pm$ величина погрешности определения (вычисления) площади ( $P \pm \Delta P$ ), м <sup>2</sup>	500 $\pm$ 8,00
3.	Формула, примененная для вычисления предельной погрешности определения площади земельного участка, с подставленными значениями и итоговые (вычисленные) значения	$3,5 * 0,10 * \sqrt{(500,00)} = 8$
4.	Площадь земельного участка согласно сведениям Единого государственного реестра недвижимости (Ркад), м <sup>2</sup>	500,00
5.	Оценка расхождения Р и Ркад ( $P - P_{кад}$ ), м <sup>2</sup>	0
6.	Предельный минимальный и максимальный размеры земельного участка (Рмин и Рмакс), м <sup>2</sup>	Рмин = Рмин = 400 Рмакс = Рмакс = 25 000
7.	Кадастровый или иной государственный учетный номер (инвентарный) здания, сооружения, объекта незавершенного строительства, расположенного на земельном участке	34:26:130601:247
8.	Вид (виды) разрешенного использования	земли для ведения личного подсобного хозяйства
8.1.	Дополнительные сведения об использовании земельного участка	—
9.	Сведения о земельных участках (землях общего пользования, территории общего пользования), посредством которых обеспечивается доступ	Земли общего пользования
10.	Иные сведения	—
<b>4. Пояснения к сведениям об уточняемом земельном участке с кадастровым номером</b>		<b>34:26:130601:54</b> :
1.	—	—

**1. Сведения о характерных точках границ уточняемого земельного участка с кадастровым номером** 34:26:130601:58 :  
 Система координат МСК-34, зона 1 Зона № 1

Обозначение характерных точек границ	Координаты, м				Метод определения координат	Формулы, примененные для расчета средней квадратической погрешности определения координат характерных точек границ (Mt), с подставленными в такие формулы значениями и итоговые (вычисленные) значения Mt, м	Описание закрепления точки
	содержатся в Едином государственном реестре недвижимости		определены в результате выполнения комплексных кадастровых работ				
	X	Y	X	Y			
1	2	3	4	5	6	7	8
307	429 552,33	1 407 368,08	—	—	Метод спутниковых геодезических измерений (определений)	0,10	—
308	429 503,99	1 407 384,47	—	—			
309	429 500,65	1 407 373,27	—	—			
310	429 548,81	1 407 357,38	—	—			
н311У	—	—	429 459,95	1 407 617,98		$\sqrt{(0,08^2 + 0,06^2)} = 0,10$	
н302У	—	—	429 465,71	1 407 635,11			
н306У	—	—	429 449,33	1 407 640,62			
н305У	—	—	429 429,49	1 407 645,90			
н312У	—	—	429 428,40	1 407 641,81			
н313У	—	—	429 428,84	1 407 639,03			
н314У	—	—	429 424,93	1 407 627,29			
307	429 552,33	1 407 368,08	—	—		0,10	

**2. Сведения о частях границ уточняемого земельного участка с кадастровым номером** 34:26:130601:58 :

Обозначение части границ		Горизонтальное проложение (S), м	Описание прохождения части границ	Сведения о согласовании местоположения границ (согласовано/спорное)
от т.	до т.			
1	2	3	4	5
н311У	н302У	18,07	—	согласовано
н302У	н306У	17,28		
н306У	н305У	20,53		
н305У	н312У	4,23		
н312У	н313У	2,81		
н313У	н314У	12,37		
н314У	н311У	36,24		

**3. Сведения о характеристиках уточняемого земельного участка с кадастровым номером** 34:26:130601:58 :

№ п/п	Наименование характеристики	Значение характеристики
1	2	3
1.	Адрес земельного участка	—
1.1.	Сведения о местоположении земельного участка (при отсутствии адреса) в структурированном в соответствии с федеральной информационной адресной системой виде	Российская Федерация, Волгоградская область, Светлоярский р-н, Луговой п, Песчаная ул, 101/2
1.2.	Дополнительные сведения о местоположении земельного участка	—
2.	Площадь земельного участка ± величина погрешности определения (вычисления) площади ( $P \pm \Delta P$ ), м <sup>2</sup>	693 ± 9,00
3.	Формула, примененная для вычисления предельной погрешности определения площади земельного участка, с подставленными значениями и итоговые (вычисленные) значения	$3,5 * 0,10 * \sqrt{(693,00)} = 9$
4.	Площадь земельного участка согласно сведениям Единого государственного реестра недвижимости (Ркад), м <sup>2</sup>	600,00
5.	Оценка расхождения Р и Ркад ( $P - P_{кад}$ ), м <sup>2</sup>	93
6.	Предельный минимальный и максимальный размеры земельного участка (Рмин и Рмакс), м <sup>2</sup>	Рмин = Рмин = 400 Рмакс = Рмакс = 25 000
7.	Кадастровый или иной государственный учетный номер (инвентарный) здания, сооружения, объекта незавершенного строительства, расположенного на земельном участке	34:26:130601:474
8.	Вид (виды) разрешенного использования	земли для ведения личного подсобного хозяйства



1	2	3
8.1.	Дополнительные сведения об использовании земельного участка	—
9.	Сведения о земельных участках (землях общего пользования, территории общего пользования), посредством которых обеспечивается доступ	Земли общего пользования
10.	Иные сведения	—

**4. Пояснения к сведениям об уточняемом земельном участке с кадастровым номером** 34:26:130601:58 :

1.	—
----	---

**1. Сведения о характерных точках границ уточняемого земельного участка с кадастровым номером** 34:26:130601:67 :  
 Система координат МСК-34, зона 1 Зона № 1

Обозначение характерных точек границ	Координаты, м				Метод определения координат	Формулы, примененные для расчета средней квадратической погрешности определения координат характерных точек границ (Mt), с подставленными в такие формулы значениями и итоговые (вычисленные) значения Mt, м	Описание закрепления точки
	содержатся в Едином государственном реестре недвижимости		определены в результате выполнения комплексных кадастровых работ				
	X	Y	X	Y			
1	2	3	4	5	6	7	8
255	429 387,80	1 407 546,18	—	—	Метод спутниковых геодезических измерений (определений)	0,10	—
256	429 393,72	1 407 562,11	—	—			
257	429 360,12	1 407 574,57	—	—			
258	429 354,38	1 407 559,11	—	—			
н259У	—	—	429 386,59	1 407 715,81		$\sqrt{(0,08^2 + 0,06^2)} = 0,10$	
н260У	—	—	429 392,51	1 407 731,74			
н261У	—	—	429 358,91	1 407 744,20			
н262У	—	—	429 353,17	1 407 728,74			

1	2	3	4	5	6	7	8
255	429 387,80	1 407 546,18	—	—	Метод спутниковых геодезических измерений (определений)	0,10	—

**2. Сведения о частях границ уточняемого земельного участка с кадастровым номером** 34:26:130601:67 :

Обозначение части границ		Горизонтальное проложение (S), м	Описание прохождения части границ	Сведения о согласовании местоположения границ (согласовано/спорное)
от т.	до т.			
1	2	3	4	5
н259У	н260У	16,99	—	согласовано
н260У	н261У	35,84		
н261У	н262У	16,49		
н262У	н259У	35,83		

**3. Сведения о характеристиках уточняемого земельного участка с кадастровым номером** 34:26:130601:67 :

№ п/п	Наименование характеристики	Значение характеристики
1	2	3
1.	Адрес земельного участка	—
1.1.	Сведения о местоположении земельного участка (при отсутствии адреса) в структурированном в соответствии с федеральной информационной адресной системой виде	Российская Федерация, Волгоградская область, Светлоярский р-н, Луговой п, Матросова ул, 76/1
1.2.	Дополнительные сведения о местоположении земельного участка	—
2.	Площадь земельного участка ± величина погрешности определения (вычисления) площади ( $P \pm \Delta P$ ), м <sup>2</sup>	600 ± 9,00
3.	Формула, примененная для вычисления предельной погрешности определения площади земельного участка, с подставленными значениями и итоговые (вычисленные) значения	$3,5 * 0,10 * \sqrt{(600,00)} = 9$
4.	Площадь земельного участка согласно сведениям Единого государственного реестра недвижимости (Ркад), м <sup>2</sup>	600,00
5.	Оценка расхождения Р и Ркад ( $P - P_{кад}$ ), м <sup>2</sup>	0
6.	Предельный минимальный и максимальный размеры земельного участка (Рмин и Рмакс), м <sup>2</sup>	Рмин = Рмин = 400 Рмакс = Рмакс = 25 000
7.	Кадастровый или иной государственный учетный номер (инвентарный) здания, сооружения, объекта незавершенного строительства, расположенного на земельном участке	34:26:130601:470
8.	Вид (виды) разрешенного использования	Для ведения личного подсобного хозяйства

1	2	3
8.1.	Дополнительные сведения об использовании земельного участка	—
9.	Сведения о земельных участках (землях общего пользования, территории общего пользования), посредством которых обеспечивается доступ	Земли общего пользования
10.	Иные сведения	—

**4. Пояснения к сведениям об уточняемом земельном участке с кадастровым номером** 34:26:130601:67 :

1.	—
----	---

**1. Сведения о характерных точках границ уточняемого земельного участка с кадастровым номером** 34:26:130601:85 :  
Система координат МСК-34, зона 1 Зона № 1

Обозначение характерных точек границ	Координаты, м				Метод определения координат	Формулы, примененные для расчета средней квадратической погрешности определения координат характерных точек границ (Mt), с подставленными в такие формулы значениями и итоговые (вычисленные) значения Mt, м	Описание закрепления точки
	содержатся в Едином государственном реестре недвижимости		определены в результате выполнения комплексных кадастровых работ				
	X	Y	X	Y			
1	2	3	4	5	6	7	8
100	429 460,09	1 407 824,52	—	—	Метод спутниковых геодезических измерений (определений)	0,10	—
101	429 503,07	1 407 811,28	—	—			
102	429 507,58	1 407 825,52	—	—			
103	429 465,16	1 407 840,99	—	—			
н104У	—	—	429 553,38	1 407 982,90		$\sqrt{(0,08^2 + 0,06^2)} = 0,10$	
н105У	—	—	429 526,38	1 407 993,15			
н106У	—	—	429 519,85	1 407 995,68			
н107У	—	—	429 511,62	1 407 999,53			

1	2	3	4	5	6	7	8
н108У	—	—	429 505,93	1 407 984,46	Метод спутниковых геодезических измерений (определений)	$\sqrt{(0,08^2 + 0,06^2)} = 0,10$	—
н109У	—	—	429 526,66	1 407 977,51			
н110У	—	—	429 549,54	1 407 970,18			
100	429 460,09	1 407 824,52	—	—		0,10	

**2. Сведения о частях границ уточняемого земельного участка с кадастровым номером** 34:26:130601:85 :

Обозначение части границ		Горизонтальное проложение (S), м	Описание прохождения части границ	Сведения о согласовании местоположения границ (согласовано/спорное)
от т.	до т.			
1	2	3	4	5
н104У	н105У	28,88	—	согласовано
н105У	н106У	7,00		
н106У	н107У	9,09		
н107У	н108У	16,11		
н108У	н109У	21,86		
н109У	н110У	24,03		
н110У	н104У	13,29		

**3. Сведения о характеристиках уточняемого земельного участка с кадастровым номером** 34:26:130601:85 :

№ п/п	Наименование характеристики	Значение характеристики
1	2	3
1.	Адрес земельного участка	—
1.1.	Сведения о местоположении земельного участка (при отсутствии адреса) в структурированном в соответствии с федеральной информационной адресной системой виде	Российская Федерация, Волгоградская область, Светлоярский р-н, Луговой п, Матросова ул, 57/2
1.2.	Дополнительные сведения о местоположении земельного участка	—
2.	Площадь земельного участка ± величина погрешности определения (вычисления) площади ( $P \pm \Delta P$ ), м <sup>2</sup>	658 ± 9,00
3.	Формула, примененная для вычисления предельной погрешности определения площади земельного участка, с подставленными значениями и итоговые (вычисленные) значения	$3,5 * 0,10 * \sqrt{(658,00)} = 9$

1	2	3
4.	Площадь земельного участка согласно сведениям Единого государственного реестра недвижимости (Ркад), м <sup>2</sup>	725,00
5.	Оценка расхождения Р и Ркад (Р - Ркад), м <sup>2</sup>	67
6.	Предельный минимальный и максимальный размеры земельного участка (Рмин и Рмакс), м <sup>2</sup>	Рмин = Рмин = 400 Рмакс = Рмакс = 25 000
7.	Кадастровый или иной государственный учетный номер (инвентарный) здания, сооружения, объекта незавершенного строительства, расположенного на земельном участке	—
8.	Вид (виды) разрешенного использования	Для ведения личного подсобного хозяйства
8.1.	Дополнительные сведения об использовании земельного участка	—
9.	Сведения о земельных участках (землях общего пользования, территории общего пользования), посредством которых обеспечивается доступ	Земли общего пользования
10.	Иные сведения	—

**4. Пояснения к сведениям об уточняемом земельном участке с кадастровым номером** 34:26:130601:85 :

1.	—
----	---

**1. Сведения о характерных точках границ уточняемого земельного участка с кадастровым номером** 34:26:130601:87 :

Система координат МСК-34, зона 1 Зона № 1

Обозначение характерных точек границ	Координаты, м				Метод определения координат	Формулы, примененные для расчета средней квадратической погрешности определения координат характерных точек границ (Mt), с подставленными в такие формулы значениями и итоговые (вычисленные) значения Mt, м	Описание закрепления точки
	содержатся в Едином государственном реестре недвижимости		определены в результате выполнения комплексных кадастровых работ				
	X	Y	X	Y			
1	2	3	4	5	6	7	8
68	429 612,42	1 408 020,50	—	—	Метод спутниковых геодезических измерений (определений)	0,10	—
69	429 617,99	1 408 035,49	—	—			
70	429 615,18	1 408 036,55	—	—			

1	2	3	4	5	6	7	8
71	429 619,50	1 408 048,16	—	—	Метод спутниковых геодезических измерений (определений)	0,10	—
72	429 602,06	1 408 054,65	—	—			
73	429 528,46	1 408 069,30	—	—			
74	429 515,75	1 408 035,10	—	—			
75	429 585,20	1 408 009,27	—	—			
76	429 592,17	1 408 028,03	—	—			
н77У	—	—	429 635,14	1 408 040,56		$\sqrt{(0,08^2 + 0,06^2)} = 0,10$	
н78У	—	—	429 639,87	1 408 058,51			
н79У	—	—	429 636,96	1 408 059,28			
н80У	—	—	429 637,69	1 408 069,69			
н81У	—	—	429 619,48	1 408 074,64			
н82У	—	—	429 616,59	1 408 068,66			
н53У	—	—	429 587,51	1 408 074,94			
н60У	—	—	429 551,19	1 408 084,01			
н83У	—	—	429 546,78	1 408 083,20			
н84У	—	—	429 534,63	1 408 050,20			
н85У	—	—	429 557,15	1 408 040,56			

1	2	3	4	5	6	7	8
н86У	—	—	429 569,34	1 408 038,99	Метод спутниковых геодезических измерений (определений)	$\sqrt{(0,08^2 + 0,06^2)} = 0,10$	—
н87У	—	—	429 598,05	1 408 031,82			
н88У	—	—	429 601,66	1 408 030,64			
н89У	—	—	429 607,90	1 408 049,53			
68	429 612,42	1 408 020,50	—	—		0,10	

**2. Сведения о частях границ уточняемого земельного участка с кадастровым номером** 34:26:130601:87 :

Обозначение части границ		Горизонтальное проложение (S), м	Описание прохождения части границ	Сведения о согласовании местоположения границ (согласовано/спорное)
от т.	до т.			
1	2	3	4	5
н77У	н78У	18,56	—	согласовано
н78У	н79У	3,01		
н79У	н80У	10,44		
н80У	н81У	18,87		
н81У	н82У	6,64		
н82У	н53У	29,75		
н53У	н60У	37,44		
н60У	н83У	4,48		
н83У	н84У	35,17		
н84У	н85У	24,50		
н85У	н86У	12,29		
н86У	н87У	29,59		
н87У	н88У	3,80		
н88У	н89У	19,89		
н89У	н77У	28,68		

**3. Сведения о характеристиках уточняемого земельного участка с кадастровым номером** 34:26:130601:87 :

№ п/п	Наименование характеристики	Значение характеристики
1	2	3

1	2	3
1.	Адрес земельного участка	—
1.1.	Сведения о местоположении земельного участка (при отсутствии адреса) в структурированном в соответствии с федеральной информационной адресной системой виде	Российская Федерация, Волгоградская область, Светлоярский р-н, Луговой п, Матросова ул, 53
1.2.	Дополнительные сведения о местоположении земельного участка	—
2.	Площадь земельного участка ± величина погрешности определения (вычисления) площади ( $P \pm \Delta P$ ), м <sup>2</sup>	3 452 ± 21,00
3.	Формула, примененная для вычисления предельной погрешности определения площади земельного участка, с подставленными значениями и итоговые (вычисленные) значения	$3,5*0,10*\sqrt{(3\ 452,00)} = 21$
4.	Площадь земельного участка согласно сведениям Единого государственного реестра недвижимости (Ркад), м <sup>2</sup>	3 722,00
5.	Оценка расхождения Р и Ркад ( $P - P_{кад}$ ), м <sup>2</sup>	270
6.	Предельный минимальный и максимальный размеры земельного участка (Рмин и Рмакс), м <sup>2</sup>	Рмин = Рмин = 400 Рмакс = Рмакс = 25 000
7.	Кадастровый или иной государственный учетный номер (инвентарный) здания, сооружения, объекта незавершенного строительства, расположенного на земельном участке	34:26:130601:241
8.	Вид (виды) разрешенного использования	земли для ведения личного подсобного хозяйства
8.1.	Дополнительные сведения об использовании земельного участка	—
9.	Сведения о земельных участках (землях общего пользования, территории общего пользования), посредством которых обеспечивается доступ	Земли общего пользования
10.	Иные сведения	—
<b>4. Пояснения к сведениям об уточняемом земельном участке с кадастровым номером</b>		<b>34:26:130601:87</b> :
1.	—	—



**1. Сведения о характерных точках границ уточняемого земельного участка с кадастровым номером** 34:26:130601:90 :  
 Система координат МСК-34, зона 1 Зона № 1

Обозначение характерных точек границ	Координаты, м				Метод определения координат	Формулы, примененные для расчета средней квадратической погрешности определения координат характерных точек границ (Mt), с подставленными в такие формулы значениями и итоговые (вычисленные) значения Mt, м	Описание закрепления точки
	содержатся в Едином государственном реестре недвижимости		определены в результате выполнения комплексных кадастровых работ				
	X	Y	X	Y			
1	2	3	4	5	6	7	8
45	429 583,99	1 408 074,75	—	—	Метод спутниковых геодезических измерений (определений)	0,10	—
46	429 595,13	1 408 108,17	—	—			
47	429 559,18	1 408 119,96	—	—			
48	429 558,66	1 408 116,83	—	—			
49	429 554,41	1 408 117,42	—	—			
50	429 547,49	1 408 095,80	—	—			
51	429 551,54	1 408 094,68	—	—			
52	429 547,62	1 408 083,58	—	—			
н53У	—	—	429 587,51	1 408 074,94			
н54У	—	—	429 598,86	1 408 108,29			
н55У	—	—	429 562,18	1 408 120,06	$\sqrt{(0,08^2 + 0,06^2)} = 0,10$		
н56У	—	—	429 562,01	1 408 117,00			

1	2	3	4	5	6	7	8
н57У	—	—	429 558,10	1 408 117,50	Метод спутниковых геодезических измерений (определений)	$\sqrt{(0,08^2 + 0,06^2)} = 0,10$	—
н58У	—	—	429 551,27	1 408 096,61			
н59У	—	—	429 555,19	1 408 095,08			
н60У	—	—	429 551,19	1 408 084,01			
45	429 583,99	1 408 074,75	—	—		0,10	

**2. Сведения о частях границ уточняемого земельного участка с кадастровым номером** 34:26:130601:90 :

Обозначение части границ		Горизонтальное проложение (S), м	Описание прохождения части границ	Сведения о согласовании местоположения границ (согласовано/спорное)
от т.	до т.			
1	2	3	4	5
н53У	н54У	35,23	—	согласовано
н54У	н55У	38,52		
н55У	н56У	3,06		
н56У	н57У	3,94		
н57У	н58У	21,98		
н58У	н59У	4,21		
н59У	н60У	11,77		
н60У	н53У	37,44		

**3. Сведения о характеристиках уточняемого земельного участка с кадастровым номером** 34:26:130601:90 :

№ п/п	Наименование характеристики	Значение характеристики
1	2	3
1.	Адрес земельного участка	—
1.1.	Сведения о местоположении земельного участка (при отсутствии адреса) в структурированном в соответствии с федеральной информационной адресной системой виде	Российская Федерация, Волгоградская область, Светлоярский р-н, Луговой п, Матросова ул, д 51
1.2.	Дополнительные сведения о местоположении земельного участка	—
2.	Площадь земельного участка ± величина погрешности определения (вычисления) площади ( $P \pm \Delta P$ ), м <sup>2</sup>	1 454 ± 13,00

1	2	3
3.	Формула, примененная для вычисления предельной погрешности определения площади земельного участка, с подставленными значениями и итоговые (вычисленные) значения	$3,5*0,10*\sqrt{(1\ 454,00)} = 13$
4.	Площадь земельного участка согласно сведениям Единого государственного реестра недвижимости (Ркад), м <sup>2</sup>	1 463,00
5.	Оценка расхождения Р и Ркад (Р - Ркад), м <sup>2</sup>	9
6.	Предельный минимальный и максимальный размеры земельного участка (Рмин и Рмакс), м <sup>2</sup>	Рмин = Рмин = 400 Рмакс = Рмакс = 25 000
7.	Кадастровый или иной государственный учетный номер (инвентарный) здания, сооружения, объекта незавершенного строительства, расположенного на земельном участке	34:26:130601:216
8.	Вид (виды) разрешенного использования	для ведения личного подсобного хозяйства
8.1.	Дополнительные сведения об использовании земельного участка	—
9.	Сведения о земельных участках (землях общего пользования, территории общего пользования), посредством которых обеспечивается доступ	Земли общего пользования
10.	Иные сведения	—

**4. Пояснения к сведениям об уточняемом земельном участке с кадастровым номером** 34:26:130601:90 :

1.	—
----	---

**1. Сведения о характерных точках границ уточняемого земельного участка с кадастровым номером** 34:26:130601:92 :  
Система координат МСК-34, зона 1 Зона № 1

Обозначение характерных точек границ	Координаты, м				Метод определения координат	Формулы, примененные для расчета средней квадратической погрешности определения координат характерных точек границ (Mt), с подставленными в такие формулы значениями и итоговые (вычисленные) значения Mt, м	Описание закрепления точки
	содержатся в Едином государственном реестре недвижимости		определены в результате выполнения комплексных кадастровых работ				
	X	Y	X	Y			
1	2	3	4	5	6	7	8
23	429 547,18	1 407 849,04	—	—	Метод спутниковых геодезических измерений (определений)	0,10	—

1	2	3	4	5	6	7	8			
24	429 549,53	1 407 854,98	—	—		0,10				
25	429 547,22	1 407 855,91	—	—						
26	429 548,06	1 407 858,05	—	—						
27	429 526,40	1 407 866,61	—	—						
28	429 522,52	1 407 865,79	—	—						
29	429 514,99	1 407 849,31	—	—						
30	429 541,82	1 407 837,95	—	—						
31	429 546,35	1 407 849,38	—	—						
н32У	—	—	429 542,51	1 408 142,88				Метод спутниковых геодезических измерений (определений)	$\sqrt{(0,08^2 + 0,06^2)} = 0,10$	—
н33У	—	—	429 544,66	1 408 148,97						
н34У	—	—	429 542,33	1 408 149,81						
н35У	—	—	429 543,07	1 408 151,92						
н36У	—	—	429 521,12	1 408 159,70						
н37У	—	—	429 517,61	1 408 158,83						
н38У	—	—	429 510,59	1 408 141,39						
н39У	—	—	429 537,55	1 408 131,61						
н40У	—	—	429 541,67	1 408 143,19						

1	2	3	4	5	6	7	8
23	429 547,18	1 407 849,04	—	—	Метод спутниковых геодезических измерений (определений)	0,10	—

**2. Сведения о частях границ уточняемого земельного участка с кадастровым номером** 34:26:130601:92 :

Обозначение части границ		Горизонтальное проложение (S), м	Описание прохождения части границ	Сведения о согласовании местоположения границ (согласовано/спорное)
от т.	до т.			
1	2	3	4	5
н32У	н33У	6,46	—	согласовано
н33У	н34У	2,48		
н34У	н35У	2,24		
н35У	н36У	23,29		
н36У	н37У	3,62		
н37У	н38У	18,80		
н38У	н39У	28,68		
н39У	н40У	12,29		
н40У	н32У	0,90		

**3. Сведения о характеристиках уточняемого земельного участка с кадастровым номером** 34:26:130601:92 :

№ п/п	Наименование характеристики	Значение характеристики
1	2	3
1.	Адрес земельного участка	—
1.1.	Сведения о местоположении земельного участка (при отсутствии адреса) в структурированном в соответствии с федеральной информационной адресной системой виде	Российская Федерация, Волгоградская область, Светлоярский р-н, Луговой п, Матросова ул, 48\А
1.2.	Дополнительные сведения о местоположении земельного участка	—
2.	Площадь земельного участка ± величина погрешности определения (вычисления) площади ( $P \pm \Delta P$ ), м <sup>2</sup>	589 ± 8,00
3.	Формула, примененная для вычисления предельной погрешности определения площади земельного участка, с подставленными значениями и итоговые (вычисленные) значения	$3,5 * 0,10 * \sqrt{(589,00)} = 8$
4.	Площадь земельного участка согласно сведениям Единого государственного реестра недвижимости (Ркад), м <sup>2</sup>	589,00
5.	Оценка расхождения P и Ркад ( $P - P_{кад}$ ), м <sup>2</sup>	0

1	2	3
6.	Предельный минимальный и максимальный размеры земельного участка (Р <sub>мин</sub> и Р <sub>макс</sub> ), м <sup>2</sup>	Р <sub>мин</sub> = Р <sub>мин</sub> = 400 Р <sub>макс</sub> = Р <sub>макс</sub> = 25 000
7.	Кадастровый или иной государственный учетный номер (инвентарный) здания, сооружения, объекта незавершенного строительства, расположенного на земельном участке	34:26:130601:437
8.	Вид (виды) разрешенного использования	Для ведения личного подсобного хозяйства
8.1.	Дополнительные сведения об использовании земельного участка	—
9.	Сведения о земельных участках (землях общего пользования, территории общего пользования), посредством которых обеспечивается доступ	Земли общего пользования
10.	Иные сведения	—

**4. Пояснения к сведениям об уточняемом земельном участке с кадастровым номером** 34:26:130601:92 :

1. —

**1. Сведения о характерных точках границ уточняемого земельного участка с кадастровым номером** 34:26:130601:102 :  
Система координат МСК-34, зона 1 Зона № 1

Обозначение характерных точек границ	Координаты, м				Метод определения координат	Формулы, примененные для расчета средней квадратической погрешности определения координат характерных точек границ (Mt), с подставленными в такие формулы значениями и итоговые (вычисленные) значения Mt, м	Описание закрепления точки
	содержатся в Едином государственном реестре недвижимости		определены в результате выполнения комплексных кадастровых работ				
	X	Y	X	Y			
1	2	3	4	5	6	7	8
1325	429 492,88	1 407 789,56	—	—	Метод спутниковых геодезических измерений (определений)	0,10	—
1326	429 458,15	1 407 806,24	—	—			
1327	429 448,99	1 407 784,77	—	—			
1328	429 484,19	1 407 767,90	—	—			
n1323У	—	—	429 589,60	1 408 260,64			

1	2	3	4	5	6	7	8
н1329У	—	—	429 596,24	1 408 283,29	Метод спутниковых геодезических измерений (определений)	$\sqrt{(0,08^2 + 0,06^2)} = 0,10$	—
н1330У	—	—	429 594,73	1 408 288,19			
н1331У	—	—	429 583,92	1 408 292,96			
н1332У	—	—	429 567,76	1 408 300,09			
н1324У	—	—	429 555,60	1 408 273,74			
1325	429 492,88	1 407 789,56	—	—		0,10	

**2. Сведения о частях границ уточняемого земельного участка с кадастровым номером** 34:26:130601:102 :

Обозначение части границ		Горизонтальное проложение (S), м	Описание прохождения части границ	Сведения о согласовании местоположения границ (согласовано/спорное)
от т.	до т.			
1	2	3	4	5
н1323У	н1329У	23,60	—	согласовано
н1329У	н1330У	5,13		
н1330У	н1331У	11,82		
н1331У	н1332У	17,66		
н1332У	н1324У	29,02		
н1324У	н1323У	36,44		

**3. Сведения о характеристиках уточняемого земельного участка с кадастровым номером** 34:26:130601:102 :

№ п/п	Наименование характеристики	Значение характеристики
1	2	3
1.	Адрес земельного участка	—
1.1.	Сведения о местоположении земельного участка (при отсутствии адреса) в структурированном в соответствии с федеральной информационной адресной системой виде	Российская Федерация, Волгоградская область, Светлоярский р-н, Луговой п, Матросова ул, 40/1
1.2.	Дополнительные сведения о местоположении земельного участка	—
2.	Площадь земельного участка ± величина погрешности определения (вычисления) площади ( $P \pm \Delta P$ ), м <sup>2</sup>	963 ± 11,00

1	2	3
3.	Формула, примененная для вычисления предельной погрешности определения площади земельного участка, с подставленными значениями и итоговые (вычисленные) значения	$3,5*0,10*\sqrt{(963,00)} = 11$
4.	Площадь земельного участка согласно сведениям Единого государственного реестра недвижимости (Ркад), м <sup>2</sup>	900,00
5.	Оценка расхождения Р и Ркад (Р - Ркад), м <sup>2</sup>	63
6.	Предельный минимальный и максимальный размеры земельного участка (Рмин и Рмакс), м <sup>2</sup>	Рмин = Рмин = 400 Рмакс = Рмакс = 25 000
7.	Кадастровый или иной государственный учетный номер (инвентарный) здания, сооружения, объекта незавершенного строительства, расположенного на земельном участке	—
8.	Вид (виды) разрешенного использования	земли для ведения личного подсобного хозяйства
8.1.	Дополнительные сведения об использовании земельного участка	—
9.	Сведения о земельных участках (землях общего пользования, территории общего пользования), посредством которых обеспечивается доступ	Земли общего пользования
10.	Иные сведения	—

**4. Пояснения к сведениям об уточняемом земельном участке с кадастровым номером** 34:26:130601:102 :

1.	—
----	---

**1. Сведения о характерных точках границ уточняемого земельного участка с кадастровым номером** 34:26:130601:104 :  
Система координат МСК-34, зона 1 Зона № 1

Обозначение характерных точек границ	Координаты, м				Метод определения координат	Формулы, примененные для расчета средней квадратической погрешности определения координат характерных точек границ (Mt), с подставленными в такие формулы значениями и итоговые (вычисленные) значения Mt, м	Описание закрепления точки
	содержатся в Едином государственном реестре недвижимости		определены в результате выполнения комплексных кадастровых работ				
	X	Y	X	Y			
1	2	3	4	5	6	7	8
1314	429 315,67	1 407 842,40	—	—	Метод спутниковых геодезических измерений (определений)	0,10	—



1	2	3	4	5	6	7	8
1315	429 299,22	1 407 850,13	—	—	Метод спутниковых геодезических измерений (определений)	0,10	—
1316	429 278,89	1 407 796,90	—	—			
1317	429 297,27	1 407 789,15	—	—			
н1318У	—	—	429 600,39	1 408 298,61		$\sqrt{(0,08^2 + 0,06^2)} = 0,10$	
н1319У	—	—	429 602,85	1 408 305,41			
н1320У	—	—	429 605,93	1 408 314,67			
н1302У	—	—	429 611,90	1 408 330,41			
н1308У	—	—	429 586,26	1 408 340,14			
н1321У	—	—	429 580,39	1 408 328,96			
н1322У	—	—	429 571,07	1 408 309,23			
1314	429 315,67	1 407 842,40	—	—	0,10		

**2. Сведения о частях границ уточняемого земельного участка с кадастровым номером** 34:26:130601:104 :

Обозначение части границ		Горизонтальное проложение (S), м	Описание прохождения части границ	Сведения о согласовании местоположения границ (согласовано/спорное)
от т.	до т.			
1	2	3	4	5
н1318У	н1319У	7,23	—	согласовано
н1319У	н1320У	9,76		
н1320У	н1302У	16,83		
н1302У	н1308У	27,42		
н1308У	н1321У	12,63		
н1321У	н1322У	21,82		
н1322У	н1318У	31,18		

3. Сведения о характеристиках уточняемого земельного участка с кадастровым номером		34:26:130601:104
№ п/п	Наименование характеристики	Значение характеристики
1	2	3
1.	Адрес земельного участка	—
1.1.	Сведения о местоположении земельного участка (при отсутствии адреса) в структурированном в соответствии с федеральной информационной адресной системой виде	Российская Федерация, Волгоградская область, Светлоярский р-н, Луговой п, Матросова ул, 38
1.2.	Дополнительные сведения о местоположении земельного участка	—
2.	Площадь земельного участка ± величина погрешности определения (вычисления) площади ( $P \pm \Delta P$ ), м <sup>2</sup>	1 000 ± 11,00
3.	Формула, примененная для вычисления предельной погрешности определения площади земельного участка, с подставленными значениями и итоговые (вычисленные) значения	$3,5 * 0,10 * \sqrt{(1\ 000,00)} = 11$
4.	Площадь земельного участка согласно сведениям Единого государственного реестра недвижимости ( $P_{\text{кад}}$ ), м <sup>2</sup>	800,00
5.	Оценка расхождения $P$ и $P_{\text{кад}}$ ( $P - P_{\text{кад}}$ ), м <sup>2</sup>	200
6.	Предельный минимальный и максимальный размеры земельного участка ( $P_{\text{мин}}$ и $P_{\text{макс}}$ ), м <sup>2</sup>	$P_{\text{мин}} = P_{\text{мин}} = 400$ $P_{\text{макс}} = P_{\text{макс}} = 25\ 000$
7.	Кадастровый или иной государственный учетный номер (инвентарный) здания, сооружения, объекта незавершенного строительства, расположенного на земельном участке	34:26:130601:432
8.	Вид (виды) разрешенного использования	Для ведения личного подсобного хозяйства
8.1.	Дополнительные сведения об использовании земельного участка	—
9.	Сведения о земельных участках (землях общего пользования, территории общего пользования), посредством которых обеспечивается доступ	Земли общего пользования
10.	Иные сведения	—
4. Пояснения к сведениям об уточняемом земельном участке с кадастровым номером		34:26:130601:104
1.	—	—

**1. Сведения о характерных точках границ уточняемого земельного участка с кадастровым номером** 34:26:130601:114 :  
 Система координат МСК-34, зона 1 Зона № 1

Обозначение характерных точек границ	Координаты, м				Метод определения координат	Формулы, примененные для расчета средней квадратической погрешности определения координат характерных точек границ (Mt), с подставленными в такие формулы значениями и итоговые (вычисленные) значения Mt, м	Описание закрепления точки
	содержатся в Едином государственном реестре недвижимости		определены в результате выполнения комплексных кадастровых работ				
	X	Y	X	Y			
1	2	3	4	5	6	7	8
н1252У	—	—	429 548,34	1 408 276,24	Метод спутниковых геодезических измерений (определений)	$\sqrt{(0,08^2 + 0,06^2)} = 0,10$	—
н1253У	—	—	429 561,19	1 408 302,47			
н1254У	—	—	429 539,98	1 408 311,73			
н1255У	—	—	429 539,36	1 408 310,63			
н1256У	—	—	429 531,40	1 408 314,12			
н1257У	—	—	429 525,80	1 408 316,23			
н1258У	—	—	429 521,73	1 408 315,39			
н1259У	—	—	429 512,28	1 408 292,21			
н1260У	—	—	429 517,68	1 408 289,70			
н1252У	—	—	429 548,34	1 408 276,24			

**2. Сведения о частях границ уточняемого земельного участка с кадастровым номером** 34:26:130601:114 :

Обозначение части границ		Горизонтальное проложение (S), м	Описание прохождения части границ	Сведения о согласовании местоположения границ (согласовано/спорное)
от т.	до т.			
1	2	3	4	5

1	2	3	4	5
н1252У	н1253У	29,21	—	согласовано
н1253У	н1254У	23,14		
н1254У	н1255У	1,26		
н1255У	н1256У	8,69		
н1256У	н1257У	5,98		
н1257У	н1258У	4,16		
н1258У	н1259У	25,03		
н1259У	н1260У	5,95		
н1260У	н1252У	33,48		

**3. Сведения о характеристиках уточняемого земельного участка с кадастровым номером** 34:26:130601:114 :

№ п/п	Наименование характеристики	Значение характеристики
1	2	3
1.	Адрес земельного участка	—
1.1.	Сведения о местоположении земельного участка (при отсутствии адреса) в структурированном в соответствии с федеральной информационной адресной системой виде	Российская Федерация, Волгоградская область, Светлоярский р-н, Луговой п, Красных Зорь ул, д 8/2
1.2.	Дополнительные сведения о местоположении земельного участка	—
2.	Площадь земельного участка ± величина погрешности определения (вычисления) площади ( $P \pm \Delta P$ ), м <sup>2</sup>	1 149 ± 12,00
3.	Формула, примененная для вычисления предельной погрешности определения площади земельного участка, с подставленными значениями и итоговые (вычисленные) значения	$3,5 * 0,10 * \sqrt{(1\ 149,00)} = 12$
4.	Площадь земельного участка согласно сведениям Единого государственного реестра недвижимости (Ркад), м <sup>2</sup>	1 200,00
5.	Оценка расхождения Р и Ркад ( $P - P_{кад}$ ), м <sup>2</sup>	51
6.	Предельный минимальный и максимальный размеры земельного участка (Рмин и Рмакс), м <sup>2</sup>	Рмин = Рмин = 400 Рмакс = Рмакс = 25 000
7.	Кадастровый или иной государственный учетный номер (инвентарный) здания, сооружения, объекта незавершенного строительства, расположенного на земельном участке	34:26:130601:454
8.	Вид (виды) разрешенного использования	земли для ведения личного подсобного хозяйства
8.1.	Дополнительные сведения об использовании земельного участка	—

1	2	3
9.	Сведения о земельных участках (землях общего пользования, территории общего пользования), посредством которых обеспечивается доступ	Земли общего пользования
10.	Иные сведения	—

**4. Пояснения к сведениям об уточняемом земельном участке с кадастровым номером** 34:26:130601:114 :

1.	—
----	---

**1. Сведения о характерных точках границ уточняемого земельного участка с кадастровым номером** 34:26:130601:120 :

Система координат МСК-34, зона 1 Зона № 1

Обозначение характерных точек границ	Координаты, м				Метод определения координат	Формулы, примененные для расчета средней квадратической погрешности определения координат характерных точек границ (Mt), с подставленными в такие формулы значениями и итоговые (вычисленные) значения Mt, м	Описание закрепления точки
	содержатся в Едином государственном реестре недвижимости		определены в результате выполнения комплексных кадастровых работ				
	X	Y	X	Y			
1	2	3	4	5	6	7	8
584	429 339,84	1 407 727,79	—	—	Метод спутниковых геодезических измерений (определений)	0,10	—
583	429 348,16	1 407 749,07	—	—			
582	429 308,41	1 407 765,07	—	—			
377	429 298,34	1 407 739,53	—	—			
376	429 322,90	1 407 729,32	—	—			
375	429 321,44	1 407 725,91	—	—			
1217	429 319,10	1 407 719,19	—	—			
1218	429 333,87	1 407 712,49	—	—			

1	2	3	4	5	6	7	8
н1219У	—	—	429 336,27	1 407 721,09	Метод спутниковых геодезических измерений (определений)	$\sqrt{(0,08^2 + 0,06^2)} = 0,10$	—
н1220У	—	—	429 345,58	1 407 745,59			
н1221У	—	—	429 305,08	1 407 762,52			
н1222У	—	—	429 304,20	1 407 759,93			
н1223У	—	—	429 294,77	1 407 732,83			
н1224У	—	—	429 319,33	1 407 722,62			
н1225У	—	—	429 317,87	1 407 719,21			
н1226У	—	—	429 316,70	1 407 715,85			
н1227У	—	—	429 331,35	1 407 710,39			
584	429 339,84	1 407 727,79	—	—			

**2. Сведения о частях границ уточняемого земельного участка с кадастровым номером 34:26:130601:120 :**

Обозначение части границ		Горизонтальное проложение (S), м	Описание прохождения части границ	Сведения о согласовании местоположения границ (согласовано/спорное)
от т.	до т.			
1	2	3	4	5
н1219У	н1220У	26,21	—	согласовано
н1220У	н1221У	43,90		
н1221У	н1222У	2,74		
н1222У	н1223У	28,69		
н1223У	н1224У	26,60		
н1224У	н1225У	3,71		
н1225У	н1226У	3,56		
н1226У	н1227У	15,63		
н1227У	н1219У	11,78		

3. Сведения о характеристиках уточняемого земельного участка с кадастровым номером		34:26:130601:120
№ п/п	Наименование характеристики	Значение характеристики
1	2	3
1.	Адрес земельного участка	—
1.1.	Сведения о местоположении земельного участка (при отсутствии адреса) в структурированном в соответствии с федеральной информационной адресной системой виде	Российская Федерация, Волгоградская область, Светлоярский р-н, Луговой п, Красных Зорь ул, №30/1
1.2.	Дополнительные сведения о местоположении земельного участка	—
2.	Площадь земельного участка ± величина погрешности определения (вычисления) площади ( $P \pm \Delta P$ ), м <sup>2</sup>	1 471 ± 13,00
3.	Формула, примененная для вычисления предельной погрешности определения площади земельного участка, с подставленными значениями и итоговые (вычисленные) значения	$3,5 * 0,10 * \sqrt{(1\ 471,00)} = 13$
4.	Площадь земельного участка согласно сведениям Единого государственного реестра недвижимости ( $P_{\text{кад}}$ ), м <sup>2</sup>	1 369,00
5.	Оценка расхождения $P$ и $P_{\text{кад}}$ ( $P - P_{\text{кад}}$ ), м <sup>2</sup>	102
6.	Предельный минимальный и максимальный размеры земельного участка ( $P_{\text{мин}}$ и $P_{\text{макс}}$ ), м <sup>2</sup>	$P_{\text{мин}} = P_{\text{мин}} = 400$ $P_{\text{макс}} = P_{\text{макс}} = 25\ 000$
7.	Кадастровый или иной государственный учетный номер (инвентарный) здания, сооружения, объекта незавершенного строительства, расположенного на земельном участке	34:26:130601:488
8.	Вид (виды) разрешенного использования	Для ведения личного подсобного хозяйства
8.1.	Дополнительные сведения об использовании земельного участка	—
9.	Сведения о земельных участках (землях общего пользования, территории общего пользования), посредством которых обеспечивается доступ	Земли общего пользования
10.	Иные сведения	—
4. Пояснения к сведениям об уточняемом земельном участке с кадастровым номером		34:26:130601:120
1.	—	—

**1. Сведения о характерных точках границ уточняемого земельного участка с кадастровым номером** 34:26:130601:123 :  
 Система координат МСК-34, зона 1 Зона № 1

Обозначение характерных точек границ	Координаты, м				Метод определения координат	Формулы, примененные для расчета средней квадратической погрешности определения координат характерных точек границ (Mt), с подставленными в такие формулы значениями и итоговые (вычисленные) значения Mt, м	Описание закрепления точки
	содержатся в Едином государственном реестре недвижимости		определены в результате выполнения комплексных кадастровых работ				
	X	Y	X	Y			
1	2	3	4	5	6	7	8
1190	429 324,34	1 407 552,03	—	—	Метод спутниковых геодезических измерений (определений)	0,10	—
1191	429 270,17	1 407 574,88	—	—			
1192	429 265,08	1 407 562,27	—	—			
1193	429 273,04	1 407 559,05	—	—			
1194	429 271,62	1 407 555,54	—	—			
1195	429 284,41	1 407 550,36	—	—			
1196	429 283,70	1 407 548,61	—	—			
1197	429 317,45	1 407 534,96	—	—			
н1198У	—	—	429 286,35	1 407 749,64			
н1199У	—	—	429 292,45	1 407 765,22			
н1200У	—	—	429 281,02	1 407 772,06	$\sqrt{(0,08^2 + 0,06^2)} = 0,10$		
н1201У	—	—	429 281,67	1 407 774,16			



1	2	3	4	5	6	7	8
н1202У	—	—	429 268,52	1 407 780,87	Метод спутниковых геодезических измерений (определений)	$\sqrt{(0,08^2 + 0,06^2)} = 0,10$	—
н1203У	—	—	429 238,28	1 407 795,72			
н1204У	—	—	429 232,34	1 407 780,25			
н1205У	—	—	429 244,43	1 407 775,28			
н1206У	—	—	429 243,26	1 407 772,21			
н1207У	—	—	429 255,99	1 407 766,71			
н1208У	—	—	429 255,54	1 407 764,63			
н1209У	—	—	429 262,78	1 407 760,73			
н1210У	—	—	429 278,13	1 407 752,83			
1190	429 324,34	1 407 552,03	—	—			

**2. Сведения о частях границ уточняемого земельного участка с кадастровым номером 34:26:130601:123 :**

Обозначение части границ		Горизонтальное проложение (S), м	Описание прохождения части границ	Сведения о согласовании местоположения границ (согласовано/спорное)
от т.	до т.			
1	2	3	4	5
н1198У	н1199У	16,73	—	согласовано
н1199У	н1200У	13,32		
н1200У	н1201У	2,20		
н1201У	н1202У	14,76		
н1202У	н1203У	33,69		
н1203У	н1204У	16,57		
н1204У	н1205У	13,07		
н1205У	н1206У	3,29		
н1206У	н1207У	13,87		
н1207У	н1208У	2,13		

1	2	3	4	5
н1208У	н1209У	8,22	—	согласовано
н1209У	н1210У	17,26		
н1210У	н1198У	8,82		

**3. Сведения о характеристиках уточняемого земельного участка с кадастровым номером** 34:26:130601:123 :

№ п/п	Наименование характеристики	Значение характеристики
1	2	3
1.	Адрес земельного участка	—
1.1.	Сведения о местоположении земельного участка (при отсутствии адреса) в структурированном в соответствии с федеральной информационной адресной системой виде	404176, Российская Федерация, Волгоградская область, Светлоярский р-н, Луговой п, Красных Зорь ул, д 29/1, № 29
1.2.	Дополнительные сведения о местоположении земельного участка	—
2.	Площадь земельного участка ± величина погрешности определения (вычисления) площади ( $P \pm \Delta P$ ), м <sup>2</sup>	1 144 ± 12,00
3.	Формула, примененная для вычисления предельной погрешности определения площади земельного участка, с подставленными значениями и итоговые (вычисленные) значения	$3,5 * 0,10 * \sqrt{(1\ 144,00)} = 12$
4.	Площадь земельного участка согласно сведениям Единого государственного реестра недвижимости (Ркад), м <sup>2</sup>	1 033,00
5.	Оценка расхождения Р и Ркад ( $P - P_{кад}$ ), м <sup>2</sup>	111
6.	Предельный минимальный и максимальный размеры земельного участка (Рмин и Рмакс), м <sup>2</sup>	Рмин = Рмин = 400 Рмакс = Рмакс = 25 000
7.	Кадастровый или иной государственный учетный номер (инвентарный) здания, сооружения, объекта незавершенного строительства, расположенного на земельном участке	—
8.	Вид (виды) разрешенного использования	Для ведения личного подсобного хозяйства
8.1.	Дополнительные сведения об использовании земельного участка	—
9.	Сведения о земельных участках (землях общего пользования, территории общего пользования), посредством которых обеспечивается доступ	Земли общего пользования
10.	Иные сведения	—

**4. Пояснения к сведениям об уточняемом земельном участке с кадастровым номером** 34:26:130601:123 :

1.	—
----	---

**1. Сведения о характерных точках границ уточняемого земельного участка с кадастровым номером** 34:26:130601:130 :  
 Система координат МСК-34, зона 1 Зона № 1

Обозначение характерных точек границ	Координаты, м				Метод определения координат	Формулы, примененные для расчета средней квадратической погрешности определения координат характерных точек границ (Mt), с подставленными в такие формулы значениями и итоговые (вычисленные) значения Mt, м	Описание закрепления точки
	содержатся в Едином государственном реестре недвижимости		определены в результате выполнения комплексных кадастровых работ				
	X	Y	X	Y			
1	2	3	4	5	6	7	8
н1150У	—	—	429 395,63	1 407 857,79	Метод спутниковых геодезических измерений (определений)	$\sqrt{(0,08^2 + 0,06^2)} = 0,10$	—
н1151У	—	—	429 374,81	1 407 865,51			
н1152У	—	—	429 370,57	1 407 852,96			
н1153У	—	—	429 374,34	1 407 851,62			
н1154У	—	—	429 371,37	1 407 843,81			
н1155У	—	—	429 372,65	1 407 842,59			
н1156У	—	—	429 387,06	1 407 837,29			
н1157У	—	—	429 392,66	1 407 853,81			
н1158У	—	—	429 394,23	1 407 853,24			
н1150У	—	—	429 395,63	1 407 857,79			

**2. Сведения о частях границ уточняемого земельного участка с кадастровым номером** 34:26:130601:130 :

Обозначение части границ		Горизонтальное проложение (S), м	Описание прохождения части границ	Сведения о согласовании местоположения границ (согласовано/спорное)
от т.	до т.			
1	2	3	4	5

1	2	3	4	5
н1150У	н1151У	22,21	—	согласовано
н1151У	н1152У	13,25		
н1152У	н1153У	4,00		
н1153У	н1154У	8,36		
н1154У	н1155У	1,77		
н1155У	н1156У	15,35		
н1156У	н1157У	17,44		
н1157У	н1158У	1,67		
н1158У	н1150У	4,76		

**3. Сведения о характеристиках уточняемого земельного участка с кадастровым номером** 34:26:130601:130 :

№ п/п	Наименование характеристики	Значение характеристики
1	2	3
1.	Адрес земельного участка	—
1.1.	Сведения о местоположении земельного участка (при отсутствии адреса) в структурированном в соответствии с федеральной информационной адресной системой виде	Российская Федерация, Волгоградская область, Светлоярский р-н, Луговой п, Красных Зорь ул, 19
1.2.	Дополнительные сведения о местоположении земельного участка	—
2.	Площадь земельного участка ± величина погрешности определения (вычисления) площади ( $P \pm \Delta P$ ), м <sup>2</sup>	432 ± 7,00
3.	Формула, примененная для вычисления предельной погрешности определения площади земельного участка, с подставленными значениями и итоговые (вычисленные) значения	$3,5 * 0,10 * \sqrt{(432,00)} = 7$
4.	Площадь земельного участка согласно сведениям Единого государственного реестра недвижимости (Ркад), м <sup>2</sup>	200,00
5.	Оценка расхождения Р и Ркад ( $P - P_{кад}$ ), м <sup>2</sup>	232
6.	Предельный минимальный и максимальный размеры земельного участка (Рмин и Рмакс), м <sup>2</sup>	Рмин = Рмин = 400 Рмакс = Рмакс = 25 000
7.	Кадастровый или иной государственный учетный номер (инвентарный) здания, сооружения, объекта незавершенного строительства, расположенного на земельном участке	34:26:130601:248
8.	Вид (виды) разрешенного использования	земли для ведения личного подсобного хозяйства
8.1.	Дополнительные сведения об использовании земельного участка	—

1	2	3
9.	Сведения о земельных участках (землях общего пользования, территории общего пользования), посредством которых обеспечивается доступ	Земли общего пользования
10.	Иные сведения	—

**4. Пояснения к сведениям об уточняемом земельном участке с кадастровым номером** 34:26:130601:130 :

1.	—
----	---

**1. Сведения о характерных точках границ уточняемого земельного участка с кадастровым номером** 34:26:130601:133 :  
Система координат МСК-34, зона 1 Зона № 1

Обозначение характерных точек границ	Координаты, м				Метод определения координат	Формулы, примененные для расчета средней квадратической погрешности определения координат характерных точек границ (Mt), с подставленными в такие формулы значениями и итоговые (вычисленные) значения Mt, м	Описание закрепления точки
	содержатся в Едином государственном реестре недвижимости		определены в результате выполнения комплексных кадастровых работ				
	X	Y	X	Y			
1	2	3	4	5	6	7	8
1131	429 528,53	1 407 890,56	—	—	Метод спутниковых геодезических измерений (определений)	0,10	—
1132	429 537,25	1 407 915,00	—	—			
1133	429 496,93	1 407 932,02	—	—			
1134	429 489,07	1 407 907,84	—	—			
н1135У	—	—	429 413,01	1 407 921,16		$\sqrt{(0,08^2 + 0,06^2)} = 0,10$	
н1136У	—	—	429 415,99	1 407 919,78			
н778У	—	—	429 422,36	1 407 937,29			
н777У	—	—	429 419,58	1 407 938,10			

1	2	3	4	5	6	7	8
н1130У	—	—	429 402,73	1 407 945,06	Метод спутниковых геодезических измерений (определений)	$\sqrt{(0,08^2 + 0,06^2)} = 0,10$	—
н1129У	—	—	429 401,66	1 407 942,25			
н1128У	—	—	429 383,94	1 407 949,63			
н1127У	—	—	429 384,16	1 407 950,19			
н1126У	—	—	429 373,28	1 407 954,75			
н1137У	—	—	429 375,13	1 407 959,66			
н1138У	—	—	429 364,35	1 407 964,54			
н1139У	—	—	429 358,62	1 407 951,00			
н1140У	—	—	429 354,83	1 407 941,65			
н1141У	—	—	429 365,54	1 407 937,15			
н1142У	—	—	429 363,75	1 407 932,82			
н1143У	—	—	429 384,75	1 407 923,99			
н1144У	—	—	429 390,09	1 407 921,80			
н1145У	—	—	429 390,82	1 407 923,55			
н1146У	—	—	429 398,97	1 407 919,95			
н1147У	—	—	429 401,11	1 407 926,16			
1131	429 528,53	1 407 890,56	—	—	0,10		

**2. Сведения о частях границ уточняемого земельного участка с кадастровым номером** 34:26:130601:133 :

Обозначение части границ		Горизонтальное проложение (S), м	Описание прохождения части границ	Сведения о согласовании местоположения границ (согласовано/спорное)
от т.	до т.			
1	2	3	4	5
н1135У	н1136У	3,28	—	согласовано
н1136У	н778У	18,63		
н778У	н777У	2,90		
н777У	н1130У	18,23		
н1130У	н1129У	3,01		
н1129У	н1128У	19,20		
н1128У	н1127У	0,60		
н1127У	н1126У	11,80		
н1126У	н1137У	5,25		
н1137У	н1138У	11,83		
н1138У	н1139У	14,70		
н1139У	н1140У	10,09		
н1140У	н1141У	11,62		
н1141У	н1142У	4,69		
н1142У	н1143У	22,78		
н1143У	н1144У	5,77		
н1144У	н1145У	1,90		
н1145У	н1146У	8,91		
н1146У	н1147У	6,57		
н1147У	н1135У	12,91		

**3. Сведения о характеристиках уточняемого земельного участка с кадастровым номером** 34:26:130601:133 :

№ п/п	Наименование характеристики	Значение характеристики
1	2	3
1.	Адрес земельного участка	—
1.1.	Сведения о местоположении земельного участка (при отсутствии адреса) в структурированном в соответствии с федеральной информационной адресной системой виде	404176, Российская Федерация, Волгоградская область, Светлоярский р-н, Луговой п, Красных Зорь ул, д 17
1.2.	Дополнительные сведения о местоположении земельного участка	—
2.	Площадь земельного участка ± величина погрешности определения (вычисления) площади ( $P \pm \Delta P$ ), м <sup>2</sup>	1 451 ± 13,00

1	2	3
3.	Формула, примененная для вычисления предельной погрешности определения площади земельного участка, с подставленными значениями и итоговые (вычисленные) значения	$3,5*0,10*\sqrt{(1\ 451,00)} = 13$
4.	Площадь земельного участка согласно сведениям Единого государственного реестра недвижимости (Ркад), м <sup>2</sup>	1 100,00
5.	Оценка расхождения Р и Ркад (Р - Ркад), м <sup>2</sup>	351
6.	Предельный минимальный и максимальный размеры земельного участка (Рмин и Рмакс), м <sup>2</sup>	Рмин = Рмин = 400 Рмакс = Рмакс = 25 000
7.	Кадастровый или иной государственный учетный номер (инвентарный) здания, сооружения, объекта незавершенного строительства, расположенного на земельном участке	34:26:130601:254
8.	Вид (виды) разрешенного использования	земли для ведения личного подсобного хозяйства
8.1.	Дополнительные сведения об использовании земельного участка	—
9.	Сведения о земельных участках (землях общего пользования, территории общего пользования), посредством которых обеспечивается доступ	Земли общего пользования
10.	Иные сведения	—

**4. Пояснения к сведениям об уточняемом земельном участке с кадастровым номером** 34:26:130601:133 :

1.	—
----	---

**1. Сведения о характерных точках границ уточняемого земельного участка с кадастровым номером** 34:26:130601:134 :  
Система координат МСК-34, зона 1 Зона № 1

Обозначение характерных точек границ	Координаты, м				Метод определения координат	Формулы, примененные для расчета средней квадратической погрешности определения координат характерных точек границ (Mt), с подставленными в такие формулы значениями и итоговые (вычисленные) значения Mt, м	Описание закрепления точки
	содержатся в Едином государственном реестре недвижимости		определены в результате выполнения комплексных кадастровых работ				
	X	Y	X	Y			
1	2	3	4	5	6	7	8
1115	429 448,38	1 407 807,15	—	—	Метод спутниковых геодезических измерений (определений)	0,10	—



1	2	3	4	5	6	7	8
1116	429 434,45	1 407 770,19	—	—	Метод спутниковых геодезических измерений (определений)	0,10	—
1117	429 445,33	1 407 765,63	—	—			
1118	429 445,11	1 407 765,07	—	—			
1119	429 462,83	1 407 757,69	—	—			
1120	429 463,90	1 407 760,50	—	—			
1121	429 480,75	1 407 753,54	—	—			
1122	429 491,39	1 407 781,80	—	—			
1123	429 479,23	1 407 786,38	—	—			
1124	429 482,76	1 407 795,75	—	—			
н1125У	—	—	429 387,21	1 407 991,71			
н1126У	—	—	429 373,28	1 407 954,75			
н1127У	—	—	429 384,16	1 407 950,19			
н1128У	—	—	429 383,94	1 407 949,63			
н1129У	—	—	429 401,66	1 407 942,25			
н1130У	—	—	429 402,73	1 407 945,06			
н777У	—	—	429 419,58	1 407 938,10			
н171У	—	—	429 426,03	1 407 955,10			

1	2	3	4	5	6	7	8
н170У	—	—	429 430,22	1 407 966,36	Метод спутниковых геодезических измерений (определений)	$\sqrt{(0,08^2 + 0,06^2)} = 0,10$	—
н169У	—	—	429 418,06	1 407 970,94			
н132У	—	—	429 421,59	1 407 980,31			
1115	429 448,38	1 407 807,15	—	—		0,10	

**2. Сведения о частях границ уточняемого земельного участка с кадастровым номером** 34:26:130601:134 :

Обозначение части границ		Горизонтальное проложение (S), м	Описание прохождения части границ	Сведения о согласовании местоположения границ (согласовано/спорное)
от т.	до т.			
1	2	3	4	5
н1125У	н1126У	39,50	—	согласовано
н1126У	н1127У	11,80		
н1127У	н1128У	0,60		
н1128У	н1129У	19,20		
н1129У	н1130У	3,01		
н1130У	н777У	18,23		
н777У	н171У	18,18		
н171У	н170У	12,01		
н170У	н169У	12,99		
н169У	н132У	10,01		
н132У	н1125У	36,22		

**3. Сведения о характеристиках уточняемого земельного участка с кадастровым номером** 34:26:130601:134 :

№ п/п	Наименование характеристики	Значение характеристики
1	2	3
1.	Адрес земельного участка	404176, Российская Федерация, Волгоградская область, Светлоярский р-н, Луговой п, Красных Зорь ул, д 16
1.1.	Сведения о местоположении земельного участка (при отсутствии адреса) в структурированном в соответствии с федеральной информационной адресной системой виде	—
1.2.	Дополнительные сведения о местоположении земельного участка	—



1	2	3	4	5	6	7	8
1101	429 513,34	1 407 851,23	—	—	Метод спутниковых геодезических измерений (определений)	0,10	—
1102	429 474,49	1 407 867,39	—	—			
1103	429 465,81	1 407 842,06	—	—			
1104	429 505,62	1 407 827,33	—	—			
н95У	—	—	429 452,49	1 408 056,22			
н94У	—	—	429 454,82	1 408 060,69			
н724У	—	—	429 462,75	1 408 076,17			
н1105У	—	—	429 454,68	1 408 079,62			
н1106У	—	—	429 438,09	1 408 086,39			
н1107У	—	—	429 428,33	1 408 090,12			
н1108У	—	—	429 424,80	1 408 080,70			
н1109У	—	—	429 420,12	1 408 068,10			
н1110У	—	—	429 418,87	1 408 065,02			
н1111У	—	—	429 440,78	1 408 055,66			
н1112У	—	—	429 443,35	1 408 060,49			
1101	429 513,34	1 407 851,23	—	—		0,10	

**2. Сведения о частях границ уточняемого земельного участка с кадастровым номером** 34:26:130601:136 :

Обозначение части границ		Горизонтальное проложение (S), м	Описание прохождения части границ	Сведения о согласовании местоположения границ (согласовано/спорное)
от т.	до т.			

1	2	3	4	5
н95У	н94У	5,04	—	согласовано
н94У	н724У	17,39		
н724У	н1105У	8,78		
н1105У	н1106У	17,92		
н1106У	н1107У	10,45		
н1107У	н1108У	10,06		
н1108У	н1109У	13,44		
н1109У	н1110У	3,32		
н1110У	н1111У	23,83		
н1111У	н1112У	5,47		
н1112У	н95У	10,09		

**3. Сведения о характеристиках уточняемого земельного участка с кадастровым номером** 34:26:130601:136 :

№ п/п	Наименование характеристики	Значение характеристики
1	2	3
1.	Адрес земельного участка	—
1.1.	Сведения о местоположении земельного участка (при отсутствии адреса) в структурированном в соответствии с федеральной информационной адресной системой виде	Российская Федерация, Волгоградская область, Светлоярский р-н, Луговой п, Красных Зорь ул, 14/1
1.2.	Дополнительные сведения о местоположении земельного участка	—
2.	Площадь земельного участка ± величина погрешности определения (вычисления) площади ( $P \pm \Delta P$ ), м <sup>2</sup>	916 ± 11,00
3.	Формула, примененная для вычисления предельной погрешности определения площади земельного участка, с подставленными значениями и итоговые (вычисленные) значения	$3,5 * 0,10 * \sqrt{(916,00)} = 11$
4.	Площадь земельного участка согласно сведениям Единого государственного реестра недвижимости (Ркад), м <sup>2</sup>	1 100,00
5.	Оценка расхождения Р и Ркад ( $P - P_{кад}$ ), м <sup>2</sup>	184
6.	Предельный минимальный и максимальный размеры земельного участка (Рмин и Рмакс), м <sup>2</sup>	Рмин = Рмин = 400 Рмакс = Рмакс = 25 000
7.	Кадастровый или иной государственный учетный номер (инвентарный) здания, сооружения, объекта незавершенного строительства, расположенного на земельном участке	34:26:130601:413
8.	Вид (виды) разрешенного использования	земли для ведения личного подсобного хозяйства

1	2	3
8.1.	Дополнительные сведения об использовании земельного участка	—
9.	Сведения о земельных участках (землях общего пользования, территории общего пользования), посредством которых обеспечивается доступ	Земли общего пользования
10.	Иные сведения	—

**4. Пояснения к сведениям об уточняемом земельном участке с кадастровым номером** 34:26:130601:136 :

1.	—
----	---

**1. Сведения о характерных точках границ уточняемого земельного участка с кадастровым номером** 34:26:130601:139 :  
 Система координат МСК-34, зона 1 Зона № 1

Обозначение характерных точек границ	Координаты, м				Метод определения координат	Формулы, примененные для расчета средней квадратической погрешности определения координат характерных точек границ (Mt), с подставленными в такие формулы значениями и итоговые (вычисленные) значения Mt, м	Описание закрепления точки
	содержатся в Едином государственном реестре недвижимости		определены в результате выполнения комплексных кадастровых работ				
	X	Y	X	Y			
1	2	3	4	5	6	7	8
1090	429 484,84	1 408 130,08	—	—	Метод спутниковых геодезических измерений (определений)	0,10	—
1091	429 491,98	1 408 147,29	—	—			
1092	429 454,09	1 408 160,98	—	—			
1093	429 446,94	1 408 143,76	—	—			
н1094У	—	—	429 489,69	1 408 129,59		$\sqrt{(0,08^2 + 0,06^2)} = 0,10$	
н1095У	—	—	429 496,35	1 408 145,64			
н1086У	—	—	429 486,81	1 408 149,02			
н1089У	—	—	429 455,63	1 408 160,35			

1	2	3	4	5	6	7	8
н1096У	—	—	429 448,96	1 408 144,29	Метод спутниковых геодезических измерений (определений)	$\sqrt{(0,08^2 + 0,06^2)} = 0,10$	—
1090	429 484,84	1 408 130,08	—	—		0,10	

**2. Сведения о частях границ уточняемого земельного участка с кадастровым номером** 34:26:130601:139 :

Обозначение части границ		Горизонтальное проложение (S), м	Описание прохождения части границ	Сведения о согласовании местоположения границ (согласовано/спорное)
от т.	до т.			
1	2	3	4	5
н1094У	н1095У	17,38	—	согласовано
н1095У	н1086У	10,12		
н1086У	н1089У	33,17		
н1089У	н1096У	17,39		
н1096У	н1094У	43,30		

**3. Сведения о характеристиках уточняемого земельного участка с кадастровым номером** 34:26:130601:139 :

№ п/п	Наименование характеристики	Значение характеристики
1	2	3
1.	Адрес земельного участка	—
1.1.	Сведения о местоположении земельного участка (при отсутствии адреса) в структурированном в соответствии с федеральной информационной адресной системой виде	Российская Федерация, Волгоградская область, Светлоярский р-н, Луговой п, Красных Зорь ул, 12/2
1.2.	Дополнительные сведения о местоположении земельного участка	—
2.	Площадь земельного участка ± величина погрешности определения (вычисления) площади (P ± ΔP), м <sup>2</sup>	750 ± 10,00
3.	Формула, примененная для вычисления предельной погрешности определения площади земельного участка, с подставленными значениями и итоговые (вычисленные) значения	$3,5 * 0,10 * \sqrt{(750,00)} = 10$
4.	Площадь земельного участка согласно сведениям Единого государственного реестра недвижимости (P <sub>кад</sub> ), м <sup>2</sup>	750,00
5.	Оценка расхождения P и P <sub>кад</sub> (P - P <sub>кад</sub> ), м <sup>2</sup>	0
6.	Предельный минимальный и максимальный размеры земельного участка (P <sub>мин</sub> и P <sub>макс</sub> ), м <sup>2</sup>	P <sub>мин</sub> = P <sub>мин</sub> = 400 P <sub>макс</sub> = P <sub>макс</sub> = 25 000

1	2	3
7.	Кадастровый или иной государственный учетный номер (инвентарный) здания, сооружения, объекта незавершенного строительства, расположенного на земельном участке	34:26:130601:466
8.	Вид (виды) разрешенного использования	Для ведения личного подсобного хозяйства
8.1.	Дополнительные сведения об использовании земельного участка	—
9.	Сведения о земельных участках (землях общего пользования, территории общего пользования), посредством которых обеспечивается доступ	Земли общего пользования
10.	Иные сведения	—

**4. Пояснения к сведениям об уточняемом земельном участке с кадастровым номером** 34:26:130601:139 :

1.	—
----	---

**1. Сведения о характерных точках границ уточняемого земельного участка с кадастровым номером** 34:26:130601:147 :

Система координат МСК-34, зона 1 Зона № 1

Обозначение характерных точек границ	Координаты, м				Метод определения координат	Формулы, примененные для расчета средней квадратической погрешности определения координат характерных точек границ (Mt), с подставленными в такие формулы значениями и итоговые (вычисленные) значения Mt, м	Описание закрепления точки
	содержатся в Едином государственном реестре недвижимости		определены в результате выполнения комплексных кадастровых работ				
	X	Y	X	Y			
1	2	3	4	5	6	7	8
1051	429 468,95	1 407 959,71	—	—	Метод спутниковых геодезических измерений (определений)	0,10	—
1052	429 471,54	1 407 968,33	—	—			
1053	429 474,41	1 407 967,48	—	—			
1054	429 476,48	1 407 974,38	—	—			
1055	429 427,24	1 407 989,12	—	—			
1056	429 422,45	1 407 973,13	—	—			



1	2	3	4	5	6	7	8
н1057У	—	—	429 424,37	1 408 221,64	Метод спутниковых геодезических измерений (определений)	$\sqrt{(0,08^2 + 0,06^2)} = 0,10$	—
н1058У	—	—	429 426,38	1 408 226,86			
н1059У	—	—	429 429,50	1 408 225,63			
н1060У	—	—	429 431,39	1 408 228,13			
н1061У	—	—	429 435,37	1 408 226,70			
н1062У	—	—	429 438,68	1 408 233,66			
н1063У	—	—	429 388,77	1 408 254,24			
н1064У	—	—	429 382,87	1 408 239,07			
н1065У	—	—	429 398,61	1 408 233,41			
1051	429 468,95	1 407 959,71	—	—			

**2. Сведения о частях границ уточняемого земельного участка с кадастровым номером 34:26:130601:147 :**

Обозначение части границ		Горизонтальное проложение (S), м	Описание прохождения части границ	Сведения о согласовании местоположения границ (согласовано/спорное)
от т.	до т.			
1	2	3	4	5
н1057У	н1058У	5,59	—	согласовано
н1058У	н1059У	3,35		
н1059У	н1060У	3,13		
н1060У	н1061У	4,23		
н1061У	н1062У	7,71		
н1062У	н1063У	53,99		
н1063У	н1064У	16,28		
н1064У	н1065У	16,73		
н1065У	н1057У	28,32		

3. Сведения о характеристиках уточняемого земельного участка с кадастровым номером		34:26:130601:147
№ п/п	Наименование характеристики	Значение характеристики
1	2	3
1.	Адрес земельного участка	—
1.1.	Сведения о местоположении земельного участка (при отсутствии адреса) в структурированном в соответствии с федеральной информационной адресной системой виде	Российская Федерация, Волгоградская область, Светлоярский р-н, Луговой п, Комсомольская ул, 4/1
1.2.	Дополнительные сведения о местоположении земельного участка	—
2.	Площадь земельного участка ± величина погрешности определения (вычисления) площади ( $P \pm \Delta P$ ), м <sup>2</sup>	799 ± 10,00
3.	Формула, примененная для вычисления предельной погрешности определения площади земельного участка, с подставленными значениями и итоговые (вычисленные) значения	$3,5 * 0,10 * \sqrt{(799,00)} = 10$
4.	Площадь земельного участка согласно сведениям Единого государственного реестра недвижимости ( $P_{\text{кад}}$ ), м <sup>2</sup>	818,00
5.	Оценка расхождения $P$ и $P_{\text{кад}}$ ( $P - P_{\text{кад}}$ ), м <sup>2</sup>	19
6.	Предельный минимальный и максимальный размеры земельного участка ( $P_{\text{мин}}$ и $P_{\text{макс}}$ ), м <sup>2</sup>	$P_{\text{мин}} = P_{\text{мин}} = 400$ $P_{\text{макс}} = P_{\text{макс}} = 25\ 000$
7.	Кадастровый или иной государственный учетный номер (инвентарный) здания, сооружения, объекта незавершенного строительства, расположенного на земельном участке	34:26:130601:451
8.	Вид (виды) разрешенного использования	земли для ведения личного подсобного хозяйства
8.1.	Дополнительные сведения об использовании земельного участка	—
9.	Сведения о земельных участках (землях общего пользования, территории общего пользования), посредством которых обеспечивается доступ	Земли общего пользования
10.	Иные сведения	—
4. Пояснения к сведениям об уточняемом земельном участке с кадастровым номером		34:26:130601:147
1.	—	—

**1. Сведения о характерных точках границ уточняемого земельного участка с кадастровым номером** 34:26:130601:151 :  
 Система координат МСК-34, зона 1 Зона № 1

Обозначение характерных точек границ	Координаты, м				Метод определения координат	Формулы, примененные для расчета средней квадратической погрешности определения координат характерных точек границ (Mt), с подставленными в такие формулы значениями и итоговые (вычисленные) значения Mt, м	Описание закрепления точки
	содержатся в Едином государственном реестре недвижимости		определены в результате выполнения комплексных кадастровых работ				
	X	Y	X	Y			
1	2	3	4	5	6	7	8
1020	429 445,32	1 408 049,47	—	—	Метод спутниковых геодезических измерений (определений)	0,10	—
1021	429 480,66	1 408 038,55	—	—			
1022	429 485,40	1 408 054,36	—	—			
1023	429 449,97	1 408 064,99	—	—			
н1024У	—	—	429 453,70	1 408 298,90		$\sqrt{(0,08^2 + 0,06^2)} = 0,10$	
н1025У	—	—	429 459,87	1 408 313,82			
н1026У	—	—	429 446,12	1 408 319,73			
н1027У	—	—	429 429,01	1 408 325,69			
н1028У	—	—	429 427,67	1 408 326,09			
н1029У	—	—	429 420,74	1 408 328,75			
н1030У	—	—	429 414,54	1 408 314,77	0,10		
1020	429 445,32	1 408 049,47	—	—			

**2. Сведения о частях границ уточняемого земельного участка с кадастровым номером** 34:26:130601:151 :

Обозначение части границ		Горизонтальное проложение (S), м	Описание прохождения части границ	Сведения о согласовании местоположения границ (согласовано/спорное)
от т.	до т.			
1	2	3	4	5
н1024У	н1025У	16,15	—	согласовано
н1025У	н1026У	14,97		
н1026У	н1027У	18,12		
н1027У	н1028У	1,40		
н1028У	н1029У	7,42		
н1029У	н1030У	15,29		
н1030У	н1024У	42,25		

**3. Сведения о характеристиках уточняемого земельного участка с кадастровым номером** 34:26:130601:151 :

№ п/п	Наименование характеристики	Значение характеристики
1	2	3
1.	Адрес земельного участка	—
1.1.	Сведения о местоположении земельного участка (при отсутствии адреса) в структурированном в соответствии с федеральной информационной адресной системой виде	Российская Федерация, Волгоградская область, Светлоярский р-н, Луговой п, Комсомольская ул, 1/2
1.2.	Дополнительные сведения о местоположении земельного участка	—
2.	Площадь земельного участка ± величина погрешности определения (вычисления) площади ( $P \pm \Delta P$ ), м <sup>2</sup>	672 ± 9,00
3.	Формула, примененная для вычисления предельной погрешности определения площади земельного участка, с подставленными значениями и итоговые (вычисленные) значения	$3,5 * 0,10 * \sqrt{(672,00)} = 9$
4.	Площадь земельного участка согласно сведениям Единого государственного реестра недвижимости (Ркад), м <sup>2</sup>	605,00
5.	Оценка расхождения Р и Ркад ( $P - P_{кад}$ ), м <sup>2</sup>	67
6.	Предельный минимальный и максимальный размеры земельного участка (Рмин и Рмакс), м <sup>2</sup>	Рмин = Рмин = 400 Рмакс = Рмакс = 25 000
7.	Кадастровый или иной государственный учетный номер (инвентарный) здания, сооружения, объекта незавершенного строительства, расположенного на земельном участке	34:26:130601:461
8.	Вид (виды) разрешенного использования	Для ведения личного подсобного хозяйства

1	2	3
8.1.	Дополнительные сведения об использовании земельного участка	—
9.	Сведения о земельных участках (землях общего пользования, территории общего пользования), посредством которых обеспечивается доступ	Земли общего пользования
10.	Иные сведения	—

**4. Пояснения к сведениям об уточняемом земельном участке с кадастровым номером** 34:26:130601:151 :

1.	—
----	---

**1. Сведения о характерных точках границ уточняемого земельного участка с кадастровым номером** 34:26:130601:152 :

Система координат МСК-34, зона 1 Зона № 1

Обозначение характерных точек границ	Координаты, м				Метод определения координат	Формулы, примененные для расчета средней квадратической погрешности определения координат характерных точек границ (Mt), с подставленными в такие формулы значениями и итоговые (вычисленные) значения Mt, м	Описание закрепления точки
	содержатся в Едином государственном реестре недвижимости		определены в результате выполнения комплексных кадастровых работ				
	X	Y	X	Y			
1	2	3	4	5	6	7	8
1005	429 091,20	1 406 166,38	—	—	Метод спутниковых геодезических измерений (определений)	0,10	—
1006	429 144,23	1 406 145,47	—	—			
1007	429 159,85	1 406 184,68	—	—			
1008	429 105,43	1 406 202,37	—	—			
н1009У	—	—	429 138,38	1 406 132,86		$\sqrt{(0,08^2 + 0,06^2)} = 0,10$	
н1010У	—	—	429 149,50	1 406 171,16			
н1011У	—	—	429 114,33	1 406 184,17			
н1012У	—	—	429 116,66	1 406 190,49			

1	2	3	4	5	6	7	8
н1013У	—	—	429 100,64	1 406 196,57	Метод спутниковых геодезических измерений (определений)	$\sqrt{(0,08^2 + 0,06^2)} = 0,10$	—
н1014У	—	—	429 097,53	1 406 190,11			
н1015У	—	—	429 094,35	1 406 191,64			
н1016У	—	—	429 083,27	1 406 159,39			
н1017У	—	—	429 084,65	1 406 155,73			
н1018У	—	—	429 082,76	1 406 151,05			
н1019У	—	—	429 100,99	1 406 143,71			
1005	429 091,20	1 406 166,38	—	—		0,10	

**2. Сведения о частях границ уточняемого земельного участка с кадастровым номером** 34:26:130601:152 :

Обозначение части границ		Горизонтальное проложение (S), м	Описание прохождения части границ	Сведения о согласовании местоположения границ (согласовано/спорное)
от т.	до т.			
1	2	3	4	5
н1009У	н1010У	39,88	—	согласовано
н1010У	н1011У	37,50		
н1011У	н1012У	6,74		
н1012У	н1013У	17,13		
н1013У	н1014У	7,17		
н1014У	н1015У	3,53		
н1015У	н1016У	34,10		
н1016У	н1017У	3,91		
н1017У	н1018У	5,05		
н1018У	н1019У	19,65		
н1019У	н1009У	38,93		

**3. Сведения о характеристиках уточняемого земельного участка с кадастровым номером** 34:26:130601:152 :

№ п/п	Наименование характеристики	Значение характеристики
1	2	3

1	2	3
1.	Адрес земельного участка	404176, Российская Федерация, Волгоградская область, Светлоярский р-н, Луговой п, Песчаная ул, д 128
1.1.	Сведения о местоположении земельного участка (при отсутствии адреса) в структурированном в соответствии с федеральной информационной адресной системой виде	—
1.2.	Дополнительные сведения о местоположении земельного участка	—
2.	Площадь земельного участка $\pm$ величина погрешности определения (вычисления) площади ( $P \pm \Delta P$ ), м <sup>2</sup>	2 590 $\pm$ 18,00
3.	Формула, примененная для вычисления предельной погрешности определения площади земельного участка, с подставленными значениями и итоговые (вычисленные) значения	$3,5 * 0,10 * \sqrt{(2\ 590,00)} = 18$
4.	Площадь земельного участка согласно сведениям Единого государственного реестра недвижимости (Ркад), м <sup>2</sup>	2 309,00
5.	Оценка расхождения Р и Ркад ( $P - P_{кад}$ ), м <sup>2</sup>	281
6.	Предельный минимальный и максимальный размеры земельного участка (Рмин и Рмакс), м <sup>2</sup>	Рмин = Рмин = 400 Рмакс = Рмакс = 25 000
7.	Кадастровый или иной государственный учетный номер (инвентарный) здания, сооружения, объекта незавершенного строительства, расположенного на земельном участке	34:26:130601:263
8.	Вид (виды) разрешенного использования	Для ведения личного подсобного хозяйства
8.1.	Дополнительные сведения об использовании земельного участка	—
9.	Сведения о земельных участках (землях общего пользования, территории общего пользования), посредством которых обеспечивается доступ	Земли общего пользования
10.	Иные сведения	—
<b>4. Пояснения к сведениям об уточняемом земельном участке с кадастровым номером</b>		<b>34:26:130601:152</b> :
1.	—	—

**1. Сведения о характерных точках границ уточняемого земельного участка с кадастровым номером** 34:26:130601:153 :  
 Система координат МСК-34, зона 1 Зона № 1

Обозначение характерных точек границ	Координаты, м				Метод определения координат	Формулы, примененные для расчета средней квадратической погрешности определения координат характерных точек границ (Mt), с подставленными в такие формулы значениями и итоговые (вычисленные) значения Mt, м	Описание закрепления точки
	содержатся в Едином государственном реестре недвижимости		определены в результате выполнения комплексных кадастровых работ				
	X	Y	X	Y			
1	2	3	4	5	6	7	8
975	429 310,57	1 407 694,71	—	—	Метод спутниковых геодезических измерений (определений)	0,10	—
375	429 321,44	1 407 725,91	—	—			
378	429 296,86	1 407 735,28	—	—			
976	429 248,15	1 407 607,61	—	—			
977	429 333,64	1 407 575,01	—	—			
978	429 350,05	1 407 615,62	—	—			
979	429 335,92	1 407 620,34	—	—			
980	429 340,54	1 407 634,19	—	—			
981	429 354,67	1 407 629,47	—	—			
954	429 363,40	1 407 652,98	—	—			
982	429 343,01	1 407 661,23	—	—			
983	429 341,97	1 407 658,65	—	—			



1	2	3	4	5	6	7	8
984	429 336,40	1 407 660,89	—	—	Метод спутниковых геодезических измерений (определений)	0,10	—
985	429 335,76	1 407 659,32	—	—			
986	429 327,42	1 407 662,70	—	—			
987	429 327,02	1 407 661,68	—	—			
988	429 319,50	1 407 664,72	—	—			
989	429 321,83	1 407 670,79	—	—			
н609У	—	—	429 277,42	1 407 906,30		$\sqrt{(0,08^2 + 0,06^2)} = 0,10$	
н608У	—	—	429 291,62	1 407 937,55			
н990У	—	—	429 264,27	1 407 948,64			
н991У	—	—	429 215,28	1 407 821,08			
н992У	—	—	429 300,69	1 407 788,29			
н993У	—	—	429 317,19	1 407 828,86			
н994У	—	—	429 303,07	1 407 833,62			
н995У	—	—	429 307,72	1 407 847,46			
н996У	—	—	429 321,84	1 407 842,70			
н958У	—	—	429 330,63	1 407 866,19			
н997У	—	—	429 310,25	1 407 874,49			

1	2	3	4	5	6	7	8
н998У	—	—	429 309,21	1 407 871,91	Метод спутниковых геодезических измерений (определений)	$\sqrt{(0,08^2 + 0,06^2)} = 0,10$	—
н999У	—	—	429 303,64	1 407 874,16			
н1000У	—	—	429 303,00	1 407 872,60			
н1001У	—	—	429 294,67	1 407 875,99			
н1002У	—	—	429 294,26	1 407 874,98			
н1003У	—	—	429 286,75	1 407 878,03			
н1004У	—	—	429 289,09	1 407 884,10			
н610У	—	—	429 285,92	1 407 891,14			
975	429 310,57	1 407 694,71	—	—			

**2. Сведения о частях границ уточняемого земельного участка с кадастровым номером** 34:26:130601:153 :

Обозначение части границ		Горизонтальное проложение (S), м	Описание прохождения части границ	Сведения о согласовании местоположения границ (согласовано/спорное)
от т.	до т.			
1	2	3	4	5
н609У	н608У	34,32	—	согласовано
н608У	н990У	29,51		
н990У	н991У	136,64		
н991У	н992У	91,49		
н992У	н993У	43,80		
н993У	н994У	14,90		
н994У	н995У	14,60		
н995У	н996У	14,90		
н996У	н958У	25,08		
н958У	н997У	22,01		
н997У	н998У	2,78		
н998У	н999У	6,01		

1	2	3	4	5
н999У	н1000У	1,69	—	согласовано
н1000У	н1001У	8,99		
н1001У	н1002У	1,09		
н1002У	н1003У	8,11		
н1003У	н1004У	6,51		
н1004У	н610У	7,72		
н610У	н609У	17,38		

**3. Сведения о характеристиках уточняемого земельного участка с кадастровым номером** 34:26:130601:153 :

№ п/п	Наименование характеристики	Значение характеристики
1	2	3
1.	Адрес земельного участка	—
1.1.	Сведения о местоположении земельного участка (при отсутствии адреса) в структурированном в соответствии с федеральной информационной адресной системой виде	Российская Федерация, Волгоградская область, Светлоярский р-н, Луговой п, Красных Зорь ул, 25
1.2.	Дополнительные сведения о местоположении земельного участка	—
2.	Площадь земельного участка ± величина погрешности определения (вычисления) площади ( $P \pm \Delta P$ ), м <sup>2</sup>	9 050 ± 33,00
3.	Формула, примененная для вычисления предельной погрешности определения площади земельного участка, с подставленными значениями и итоговые (вычисленные) значения	$3,5 * 0,10 * \sqrt{(9\ 050,00)} = 33$
4.	Площадь земельного участка согласно сведениям Единого государственного реестра недвижимости (Ркад), м <sup>2</sup>	9 009,00
5.	Оценка расхождения Р и Ркад ( $P - P_{кад}$ ), м <sup>2</sup>	41
6.	Предельный минимальный и максимальный размеры земельного участка (Рмин и Рмакс), м <sup>2</sup>	Рмин = Рмин = 100 Рмакс = Рмакс = 25 000
7.	Кадастровый или иной государственный учетный номер (инвентарный) здания, сооружения, объекта незавершенного строительства, расположенного на земельном участке	34:26:130601:452
8.	Вид (виды) разрешенного использования	Для эксплуатации объектов образовательных учреждений (школ)
8.1.	Дополнительные сведения об использовании земельного участка	—
9.	Сведения о земельных участках (землях общего пользования, территории общего пользования), посредством которых обеспечивается доступ	Земли общего пользования

1	2				3		
10.	Иные сведения				—		
<b>4. Пояснения к сведениям об уточняемом земельном участке с кадастровым номером</b>					34:26:130601:153		
1.	—				—		
<b>1. Сведения о характерных точках границ уточняемого земельного участка с кадастровым номером</b>					34:26:130601:155		
Система координат					МСК-34, зона 1		Зона № 1
Обозначение характерных точек границ	Координаты, м				Метод определения координат	Формулы, примененные для расчета средней квадратической погрешности определения координат характерных точек границ (Mt), с подставленными в такие формулы значениями и итоговые (вычисленные) значения Mt, м	Описание закрепления точки
	содержатся в Едином государственном реестре недвижимости		определены в результате выполнения комплексных кадастровых работ				
	X	Y	X	Y			
1	2	3	4	5	6	7	8
817	429 450,32	1 407 613,48	—	—	Метод спутниковых геодезических измерений (определений)	0,10	—
962	429 455,66	1 407 634,82	—	—			
963	429 434,60	1 407 642,16	—	—			
964	429 431,57	1 407 633,47	—	—			
965	429 434,50	1 407 632,47	—	—			
966	429 431,81	1 407 624,81	—	—			
967	429 432,65	1 407 621,58	—	—			
н968У	—	—	429 307,38	1 407 996,35			
н969У	—	—	429 315,85	1 408 016,65			
н970У	—	—	429 296,12	1 408 027,06			
						$\sqrt{(0,08^2 + 0,06^2)} = 0,10$	

1	2	3	4	5	6	7	8
н971У	—	—	429 291,83	1 408 018,92	Метод спутниковых геодезических измерений (определений)	$\sqrt{(0,08^2 + 0,06^2)} = 0,10$	—
н972У	—	—	429 294,58	1 408 017,49			
н973У	—	—	429 290,77	1 408 010,32			
н974У	—	—	429 291,12	1 408 007,00			
817	429 450,32	1 407 613,48	—	—		0,10	

**2. Сведения о частях границ уточняемого земельного участка с кадастровым номером** 34:26:130601:155 :

Обозначение части границ		Горизонтальное проложение (S), м	Описание прохождения части границ	Сведения о согласовании местоположения границ (согласовано/спорное)
от т.	до т.			
1	2	3	4	5
н968У	н969У	22,00	—	согласовано
н969У	н970У	22,31		
н970У	н971У	9,20		
н971У	н972У	3,10		
н972У	н973У	8,12		
н973У	н974У	3,34		
н974У	н968У	19,44		

**3. Сведения о характеристиках уточняемого земельного участка с кадастровым номером** 34:26:130601:155 :

№ п/п	Наименование характеристики	Значение характеристики
1	2	3
1.	Адрес земельного участка	—
1.1.	Сведения о местоположении земельного участка (при отсутствии адреса) в структурированном в соответствии с федеральной информационной адресной системой виде	Российская Федерация, Волгоградская область, Светлоярский р-н, Луговой п, Красных Зорь ул
1.2.	Дополнительные сведения о местоположении земельного участка	—
2.	Площадь земельного участка ± величина погрешности определения (вычисления) площади ( $P \pm \Delta P$ ), м <sup>2</sup>	447 ± 7,00

1	2	3
3.	Формула, примененная для вычисления предельной погрешности определения площади земельного участка, с подставленными значениями и итоговые (вычисленные) значения	$3,5*0,10*\sqrt{(447,00)} = 7$
4.	Площадь земельного участка согласно сведениям Единого государственного реестра недвижимости (Ркад), м <sup>2</sup>	447,00
5.	Оценка расхождения Р и Ркад (Р - Ркад), м <sup>2</sup>	0
6.	Предельный минимальный и максимальный размеры земельного участка (Рмин и Рмакс), м <sup>2</sup>	Рмин = Рмин = 400 Рмакс = Рмакс = 25 000
7.	Кадастровый или иной государственный учетный номер (инвентарный) здания, сооружения, объекта незавершенного строительства, расположенного на земельном участке	34:26:130601:489
8.	Вид (виды) разрешенного использования	Для эксплуатации объектов здравоохранения (здание фельдшерского-акушерского пункта)
8.1.	Дополнительные сведения об использовании земельного участка	—
9.	Сведения о земельных участках (землях общего пользования, территории общего пользования), посредством которых обеспечивается доступ	Земли общего пользования
10.	Иные сведения	—

**4. Пояснения к сведениям об уточняемом земельном участке с кадастровым номером** 34:26:130601:155 :

1.	—
----	---

**1. Сведения о характерных точках границ уточняемого земельного участка с кадастровым номером** 34:26:130601:156 :  
Система координат МСК-34, зона 1 Зона № 1

Обозначение характерных точек границ	Координаты, м				Метод определения координат	Формулы, примененные для расчета средней квадратической погрешности определения координат характерных точек границ (Mt), с подставленными в такие формулы значениями и итоговые (вычисленные) значения Mt, м	Описание закрепления точки
	содержатся в Едином государственном реестре недвижимости		определены в результате выполнения комплексных кадастровых работ				
	X	Y	X	Y			
1	2	3	4	5	6	7	8
954	429 363,40	1 407 652,98	—	—	Метод спутниковых геодезических измерений (определений)	0,10	—

1	2	3	4	5	6	7	8
955	429 367,69	1 407 664,52	—	—	Метод спутниковых геодезических измерений (определений)	0,10	—
956	429 351,89	1 407 670,89	—	—			
957	429 347,62	1 407 659,36	—	—			
н958У	—	—	429 330,63	1 407 866,19		$\sqrt{(0,08^2 + 0,06^2)} = 0,10$	
н959У	—	—	429 334,94	1 407 877,73			
н960У	—	—	429 319,16	1 407 884,13			
н961У	—	—	429 314,86	1 407 872,61			
954	429 363,40	1 407 652,98	—	—		0,10	

**2. Сведения о частях границ уточняемого земельного участка с кадастровым номером** 34:26:130601:156 :

Обозначение части границ		Горизонтальное проложение (S), м	Описание прохождения части границ	Сведения о согласовании местоположения границ (согласовано/спорное)
от т.	до т.			
1	2	3	4	5
н958У	н959У	12,32	—	согласовано
н959У	н960У	17,03		
н960У	н961У	12,30		
н961У	н958У	17,03		

**3. Сведения о характеристиках уточняемого земельного участка с кадастровым номером** 34:26:130601:156 :

№ п/п	Наименование характеристики	Значение характеристики
1	2	3
1.	Адрес земельного участка	—
1.1.	Сведения о местоположении земельного участка (при отсутствии адреса) в структурированном в соответствии с федеральной информационной адресной системой виде	Российская Федерация, Волгоградская область, Светлоярский р-н, Луговой п, Красных Зорь ул, 23"А"
1.2.	Дополнительные сведения о местоположении земельного участка	—

1	2	3
2.	Площадь земельного участка ± величина погрешности определения (вычисления) площади ( $P \pm \Delta P$ ), м <sup>2</sup>	209 ± 5,00
3.	Формула, примененная для вычисления предельной погрешности определения площади земельного участка, с подставленными значениями и итоговые (вычисленные) значения	$3,5*0,10*\sqrt{(209,00)} = 5$
4.	Площадь земельного участка согласно сведениям Единого государственного реестра недвижимости (Ркад), м <sup>2</sup>	209,00
5.	Оценка расхождения P и Ркад ( $P - P_{кад}$ ), м <sup>2</sup>	0
6.	Предельный минимальный и максимальный размеры земельного участка (Рмин и Рмакс), м <sup>2</sup>	Рмин = Рмин = 400 Рмакс = Рмакс = 25 000
7.	Кадастровый или иной государственный учетный номер (инвентарный) здания, сооружения, объекта незавершенного строительства, расположенного на земельном участке	34:26:130601:381
8.	Вид (виды) разрешенного использования	Для эксплуатации магазина
8.1.	Дополнительные сведения об использовании земельного участка	—
9.	Сведения о земельных участках (землях общего пользования, территории общего пользования), посредством которых обеспечивается доступ	Земли общего пользования
10.	Иные сведения	—

**4. Пояснения к сведениям об уточняемом земельном участке с кадастровым номером** 34:26:130601:156 :

1. —

**1. Сведения о характерных точках границ уточняемого земельного участка с кадастровым номером** 34:26:130601:158 :

Система координат МСК-34, зона 1 Зона № 1

Обозначение характерных точек границ	Координаты, м				Метод определения координат	Формулы, примененные для расчета средней квадратической погрешности определения координат характерных точек границ (Mt), с подставленными в такие формулы значениями и итоговые (вычисленные) значения Mt, м	Описание закрепления точки
	содержатся в Едином государственном реестре недвижимости		определены в результате выполнения комплексных кадастровых работ				
	X	Y	X	Y			
1	2	3	4	5	6	7	8



1	2	3	4	5	6	7	8
950	429 466,22	1 407 687,77	429 466,22	1 407 687,77	Метод спутниковых геодезических измерений (определений)	0,10	—
951	429 461,86	1 407 676,03	429 461,86	1 407 676,03			
952	429 474,51	1 407 671,33	429 474,51	1 407 671,33			
953	429 478,88	1 407 683,05	429 478,88	1 407 683,05			
950	429 466,22	1 407 687,77	429 466,22	1 407 687,77			

**2. Сведения о частях границ уточняемого земельного участка с кадастровым номером** 34:26:130601:158 :

Обозначение части границ		Горизонтальное проложение (S), м	Описание прохождения части границ	Сведения о согласовании местоположения границ (согласовано/спорное)
от т.	до т.			
1	2	3	4	5
950	951	12,52	—	согласовано
951	952	13,49		
952	953	12,51		
953	950	13,51		

**3. Сведения о характеристиках уточняемого земельного участка с кадастровым номером** 34:26:130601:158 :

№ п/п	Наименование характеристики	Значение характеристики
1	2	3
1.	Адрес земельного участка	—
1.1.	Сведения о местоположении земельного участка (при отсутствии адреса) в структурированном в соответствии с федеральной информационной адресной системой виде	Российская Федерация, Волгоградская область, Светлоярский р-н, Луговой п, Матросова ул, д 25
1.2.	Дополнительные сведения о местоположении земельного участка	—
2.	Площадь земельного участка ± величина погрешности определения (вычисления) площади ( $P \pm \Delta P$ ), м <sup>2</sup>	169 ± 5,00
3.	Формула, примененная для вычисления предельной погрешности определения площади земельного участка, с подставленными значениями и итоговые (вычисленные) значения	$3,5 * 0,10 * \sqrt{(169,00)} = 5$
4.	Площадь земельного участка согласно сведениям Единого государственного реестра недвижимости (Ркад), м <sup>2</sup>	169,00

1	2	3
5.	Оценка расхождения Р и Ркад (Р - Ркад), м <sup>2</sup>	0
6.	Предельный минимальный и максимальный размеры земельного участка (Рмин и Рмакс), м <sup>2</sup>	Рмин = Рмин = 400 Рмакс = Рмакс = 25 000
7.	Кадастровый или иной государственный учетный номер (инвентарный) здания, сооружения, объекта незавершенного строительства, расположенного на земельном участке	—
8.	Вид (виды) разрешенного использования	Для эксплуатации магазина
8.1.	Дополнительные сведения об использовании земельного участка	—
9.	Сведения о земельных участках (землях общего пользования, территории общего пользования), посредством которых обеспечивается доступ	Земли общего пользования
10.	Иные сведения	—
<b>4. Пояснения к сведениям об уточняемом земельном участке с кадастровым номером</b>		<b>34:26:130601:158</b> :

1.	—
<b>1. Сведения о характерных точках границ уточняемого земельного участка с кадастровым номером</b>	
Система координат <u>МСК-34, зона 1</u> Зона № <u>1</u>	

Обозначение характерных точек границ	Координаты, м				Метод определения координат	Формулы, примененные для расчета средней квадратической погрешности определения координат характерных точек границ (Mt), с подставленными в такие формулы значениями и итоговые (вычисленные) значения Mt, м	Описание закрепления точки
	содержатся в Едином государственном реестре недвижимости		определены в результате выполнения комплексных кадастровых работ				
	X	Y	X	Y			
1	2	3	4	5	6	7	8
931	429 573,35	1 407 413,32	—	—	Метод спутниковых геодезических измерений (определений)	0,10	—
932	429 576,32	1 407 428,87	—	—			
933	429 544,67	1 407 437,46	—	—			
934	429 540,73	1 407 419,87	—	—			

1	2	3	4	5	6	7	8
935	429 569,68	1 407 412,42	—	—	Метод спутниковых геодезических измерений (определений)	0,10	—
н936У	—	—	429 593,33	1 407 659,45		$\sqrt{(0,08^2 + 0,06^2)} = 0,10$	
н885У	—	—	429 598,20	1 407 674,01			
н887У	—	—	429 586,83	1 407 677,78			
н886У	—	—	429 567,59	1 407 686,01			
н937У	—	—	429 562,16	1 407 669,36			
931	429 573,35	1 407 413,32	—	—		0,10	

**2. Сведения о частях границ уточняемого земельного участка с кадастровым номером** 34:26:130601:162 :

Обозначение части границ		Горизонтальное проложение (S), м	Описание прохождения части границ	Сведения о согласовании местоположения границ (согласовано/спорное)
от т.	до т.			
1	2	3	4	5
н936У	н885У	15,35	—	согласовано
н885У	н887У	11,98		
н887У	н886У	20,93		
н886У	н937У	17,51		
н937У	н936У	32,71		

**3. Сведения о характеристиках уточняемого земельного участка с кадастровым номером** 34:26:130601:162 :

№ п/п	Наименование характеристики	Значение характеристики
1	2	3
1.	Адрес земельного участка	—
1.1.	Сведения о местоположении земельного участка (при отсутствии адреса) в структурированном в соответствии с федеральной информационной адресной системой виде	Российская Федерация, Волгоградская область, Светлоярский р-н, Луговой п, Подгорная ул, 144
1.2.	Дополнительные сведения о местоположении земельного участка	—
2.	Площадь земельного участка ± величина погрешности определения (вычисления) площади ( $P \pm \Delta P$ ), м <sup>2</sup>	528 ± 8,00

1	2	3
3.	Формула, примененная для вычисления предельной погрешности определения площади земельного участка, с подставленными значениями и итоговые (вычисленные) значения	$3,5*0,10*\sqrt{(528,00)} = 8$
4.	Площадь земельного участка согласно сведениям Единого государственного реестра недвижимости (Ркад), м <sup>2</sup>	586,00
5.	Оценка расхождения Р и Ркад (Р - Ркад), м <sup>2</sup>	58
6.	Предельный минимальный и максимальный размеры земельного участка (Рмин и Рмакс), м <sup>2</sup>	Рмин = Рмин = 400 Рмакс = Рмакс = 25 000
7.	Кадастровый или иной государственный учетный номер (инвентарный) здания, сооружения, объекта незавершенного строительства, расположенного на земельном участке	—
8.	Вид (виды) разрешенного использования	Для ведения личного подсобного хозяйства
8.1.	Дополнительные сведения об использовании земельного участка	—
9.	Сведения о земельных участках (землях общего пользования, территории общего пользования), посредством которых обеспечивается доступ	Земли общего пользования
10.	Иные сведения	—

**4. Пояснения к сведениям об уточняемом земельном участке с кадастровым номером** 34:26:130601:162 :

1.	—
----	---

**1. Сведения о характерных точках границ уточняемого земельного участка с кадастровым номером** 34:26:130601:166 :  
Система координат МСК-34, зона 1 Зона № 1

Обозначение характерных точек границ	Координаты, м				Метод определения координат	Формулы, примененные для расчета средней квадратической погрешности определения координат характерных точек границ (Mt), с подставленными в такие формулы значениями и итоговые (вычисленные) значения Mt, м	Описание закрепления точки
	содержатся в Едином государственном реестре недвижимости		определены в результате выполнения комплексных кадастровых работ				
	X	Y	X	Y			
1	2	3	4	5	6	7	8
916	429 118,04	1 407 775,31	—	—	Метод спутниковых геодезических измерений (определений)	0,10	—

1	2	3	4	5	6	7	8
917	429 100,43	1 407 783,53	—	—	Метод спутниковых геодезических измерений (определений)	0,10	—
918	429 089,86	1 407 743,62	—	—			
919	429 107,46	1 407 735,40	—	—			
н920У	—	—	429 426,52	1 408 023,07			
н921У	—	—	429 402,91	1 408 033,39			
н922У	—	—	429 394,27	1 408 013,52			
н923У	—	—	429 389,50	1 408 004,72			
н924У	—	—	429 387,31	1 407 999,74			
н925У	—	—	429 412,74	1 407 989,68			
н926У	—	—	429 415,06	1 407 995,18			
н927У	—	—	429 417,39	1 407 994,34			
н928У	—	—	429 419,72	1 407 999,58			
н929У	—	—	429 416,66	1 408 000,82			
н930У	—	—	429 418,02	1 408 003,74			
916	429 118,04	1 407 775,31	—	—		0,10	

**2. Сведения о частях границ уточняемого земельного участка с кадастровым номером** 34:26:130601:166 :

Обозначение части границ		Горизонтальное проложение (S), м	Описание прохождения части границ	Сведения о согласовании местоположения границ (согласовано/спорное)
от т.	до т.			
1	2	3	4	5
н920У	н921У	25,77	—	согласовано

1	2	3	4	5
н921У	н922У	21,67	—	согласовано
н922У	н923У	10,01		
н923У	н924У	5,44		
н924У	н925У	27,35		
н925У	н926У	5,97		
н926У	н927У	2,48		
н927У	н928У	5,73		
н928У	н929У	3,30		
н929У	н930У	3,22		
н930У	н920У	21,12		

**3. Сведения о характеристиках уточняемого земельного участка с кадастровым номером** 34:26:130601:166 :

№ п/п	Наименование характеристики	Значение характеристики
1	2	3
1.	Адрес земельного участка	—
1.1.	Сведения о местоположении земельного участка (при отсутствии адреса) в структурированном в соответствии с федеральной информационной адресной системой виде	Российская Федерация, Волгоградская область, Светлоярский р-н, Луговой п, Красных Зорь ул, 15/2
1.2.	Дополнительные сведения о местоположении земельного участка	—
2.	Площадь земельного участка ± величина погрешности определения (вычисления) площади ( $P \pm \Delta P$ ), м <sup>2</sup>	972 ± 11,00
3.	Формула, примененная для вычисления предельной погрешности определения площади земельного участка, с подставленными значениями и итоговые (вычисленные) значения	$3,5*0,10*\sqrt{(972,00)} = 11$
4.	Площадь земельного участка согласно сведениям Единого государственного реестра недвижимости (Ркад), м <sup>2</sup>	700,00
5.	Оценка расхождения Р и Ркад ( $P - P_{кад}$ ), м <sup>2</sup>	272
6.	Предельный минимальный и максимальный размеры земельного участка (Рмин и Рмакс), м <sup>2</sup>	Рмин = Рмин = 400 Рмакс = Рмакс = 25 000
7.	Кадастровый или иной государственный учетный номер (инвентарный) здания, сооружения, объекта незавершенного строительства, расположенного на земельном участке	34:26:130601:442
8.	Вид (виды) разрешенного использования	Для ведения личного подсобного хозяйства
8.1.	Дополнительные сведения об использовании земельного участка	—

1	2	3
9.	Сведения о земельных участках (землях общего пользования, территории общего пользования), посредством которых обеспечивается доступ	Земли общего пользования
10.	Иные сведения	—

**4. Пояснения к сведениям об уточняемом земельном участке с кадастровым номером** 34:26:130601:166 :

1.	—
----	---

**1. Сведения о характерных точках границ уточняемого земельного участка с кадастровым номером** 34:26:130601:167 :  
Система координат МСК-34, зона 1 Зона № 1

Обозначение характерных точек границ	Координаты, м				Метод определения координат	Формулы, примененные для расчета средней квадратической погрешности определения координат характерных точек границ (Mt), с подставленными в такие формулы значениями и итоговые (вычисленные) значения Mt, м	Описание закрепления точки
	содержатся в Едином государственном реестре недвижимости		определены в результате выполнения комплексных кадастровых работ				
	X	Y	X	Y			
1	2	3	4	5	6	7	8
908	429 175,15	1 406 734,64	—	—	Метод спутниковых геодезических измерений (определений)	0,10	—
909	429 182,14	1 406 752,12	—	—			
910	429 144,38	1 406 768,21	—	—			
911	429 135,99	1 406 749,33	—	—			
н912У	—	—	429 527,68	1 407 819,07		$\sqrt{(0,08^2 + 0,06^2)} = 0,10$	
н913У	—	—	429 533,30	1 407 835,86			
н755У	—	—	429 533,63	1 407 839,50			
н761У	—	—	429 504,98	1 407 851,74			

1	2	3	4	5	6	7	8
н914У	—	—	429 496,27	1 407 832,01	Метод спутниковых геодезических измерений (определений)	$\sqrt{(0,08^2 + 0,06^2)} = 0,10$	—
н915У	—	—	429 507,95	1 407 825,60			
908	429 175,15	1 406 734,64	—	—		0,10	

**2. Сведения о частях границ уточняемого земельного участка с кадастровым номером** 34:26:130601:167 :

Обозначение части границ		Горизонтальное проложение (S), м	Описание прохождения части границ	Сведения о согласовании местоположения границ (согласовано/спорное)
от т.	до т.			
1	2	3	4	5
н912У	н913У	17,71	—	согласовано
н913У	н755У	3,65		
н755У	н761У	31,16		
н761У	н914У	21,57		
н914У	н915У	13,32		
н915У	н912У	20,78		

**3. Сведения о характеристиках уточняемого земельного участка с кадастровым номером** 34:26:130601:167 :

№ п/п	Наименование характеристики	Значение характеристики
1	2	3
1.	Адрес земельного участка	—
1.1.	Сведения о местоположении земельного участка (при отсутствии адреса) в структурированном в соответствии с федеральной информационной адресной системой виде	Российская Федерация, Волгоградская область, Светлоярский р-н, Луговой п, Песчаная ул, д 87
1.2.	Дополнительные сведения о местоположении земельного участка	—
2.	Площадь земельного участка ± величина погрешности определения (вычисления) площади ( $P \pm \Delta P$ ), м <sup>2</sup>	728 ± 9,00
3.	Формула, примененная для вычисления предельной погрешности определения площади земельного участка, с подставленными значениями и итоговые (вычисленные) значения	$3,5 * 0,10 * \sqrt{(728,00)} = 9$
4.	Площадь земельного участка согласно сведениям Единого государственного реестра недвижимости (Ркад), м <sup>2</sup>	800,00
5.	Оценка расхождения Р и Ркад ( $P - P_{кад}$ ), м <sup>2</sup>	72



1	2	3
6.	Предельный минимальный и максимальный размеры земельного участка (Р <sub>мин</sub> и Р <sub>макс</sub> ), м <sup>2</sup>	Р <sub>мин</sub> = Р <sub>мин</sub> = 400 Р <sub>макс</sub> = Р <sub>макс</sub> = 25 000
7.	Кадастровый или иной государственный учетный номер (инвентарный) здания, сооружения, объекта незавершенного строительства, расположенного на земельном участке	34:26:130601:280
8.	Вид (виды) разрешенного использования	Для ведения личного подсобного хозяйства
8.1.	Дополнительные сведения об использовании земельного участка	—
9.	Сведения о земельных участках (землях общего пользования, территории общего пользования), посредством которых обеспечивается доступ	Земли общего пользования
10.	Иные сведения	—

**4. Пояснения к сведениям об уточняемом земельном участке с кадастровым номером** 34:26:130601:167 :

1.	—
----	---

**1. Сведения о характерных точках границ уточняемого земельного участка с кадастровым номером** 34:26:130601:173 :

Система координат МСК-34, зона 1 Зона № 1

Обозначение характерных точек границ	Координаты, м				Метод определения координат	Формулы, примененные для расчета средней квадратической погрешности определения координат характерных точек границ (Mt), с подставленными в такие формулы значениями и итоговые (вычисленные) значения Mt, м	Описание закрепления точки
	содержатся в Едином государственном реестре недвижимости		определены в результате выполнения комплексных кадастровых работ				
	X	Y	X	Y			
1	2	3	4	5	6	7	8
861	429 495,60	1 407 302,65	—	—	Метод спутниковых геодезических измерений (определений)	0,10	—
862	429 505,63	1 407 331,66	—	—			
863	429 496,13	1 407 339,39	—	—			
864	429 452,67	1 407 354,42	—	—			
865	429 442,53	1 407 325,13	—	—			

1	2	3	4	5	6	7	8
866	429 485,93	1 407 306,75	—	—	Метод спутниковых геодезических измерений (определений)	0,10	—
н867У	—	—	429 498,12	1 407 495,58		$\sqrt{(0,08^2 + 0,06^2)} = 0,10$	
н868У	—	—	429 505,46	1 407 523,57			
н869У	—	—	429 495,54	1 407 532,30			
н870У	—	—	429 469,46	1 407 540,16			
н871У	—	—	429 451,55	1 407 544,45			
н872У	—	—	429 441,99	1 407 515,14			
н392У	—	—	429 444,62	1 407 513,81			
н396У	—	—	429 490,19	1 407 498,28			
861	429 495,60	1 407 302,65	—	—			

**2. Сведения о частях границ уточняемого земельного участка с кадастровым номером** 34:26:130601:173 :

Обозначение части границ		Горизонтальное проложение (S), м	Описание прохождения части границ	Сведения о согласовании местоположения границ (согласовано/спорное)
от т.	до т.			
1	2	3	4	5
н867У	н868У	28,94	—	согласовано
н868У	н869У	13,21		
н869У	н870У	27,24		
н870У	н871У	18,42		
н871У	н872У	30,83		
н872У	н392У	2,95		
н392У	н396У	48,14		
н396У	н867У	8,38		

**3. Сведения о характеристиках уточняемого земельного участка с кадастровым номером** 34:26:130601:173 :

№ п/п	Наименование характеристики	Значение характеристики
-------	-----------------------------	-------------------------

1	2	3
1.	Адрес земельного участка	—
1.1.	Сведения о местоположении земельного участка (при отсутствии адреса) в структурированном в соответствии с федеральной информационной адресной системой виде	Российская Федерация, Волгоградская область, Светлоярский р-н, Луговой п, Песчаная ул, д 106
1.2.	Дополнительные сведения о местоположении земельного участка	—
2.	Площадь земельного участка ± величина погрешности определения (вычисления) площади ( $P \pm \Delta P$ ), м <sup>2</sup>	1 905 ± 15,00
3.	Формула, примененная для вычисления предельной погрешности определения площади земельного участка, с подставленными значениями и итоговые (вычисленные) значения	$3,5 * 0,10 * \sqrt{(1\ 905,00)} = 15$
4.	Площадь земельного участка согласно сведениям Единого государственного реестра недвижимости (Ркад), м <sup>2</sup>	1 870,00
5.	Оценка расхождения Р и Ркад ( $P - P_{кад}$ ), м <sup>2</sup>	35
6.	Предельный минимальный и максимальный размеры земельного участка (Рмин и Рмакс), м <sup>2</sup>	Рмин = Рмин = 400 Рмакс = Рмакс = 25 000
7.	Кадастровый или иной государственный учетный номер (инвентарный) здания, сооружения, объекта незавершенного строительства, расположенного на земельном участке	—
8.	Вид (виды) разрешенного использования	для ведения личного подсобного хозяйства
8.1.	Дополнительные сведения об использовании земельного участка	—
9.	Сведения о земельных участках (землях общего пользования, территории общего пользования), посредством которых обеспечивается доступ	Земли общего пользования
10.	Иные сведения	—
<b>4. Пояснения к сведениям об уточняемом земельном участке с кадастровым номером</b>		<b>34:26:130601:173</b> :
1.	—	—

**1. Сведения о характерных точках границ уточняемого земельного участка с кадастровым номером** 34:26:130601:174 :  
 Система координат МСК-34, зона 1 Зона № 1

Обозначение характерных точек границ	Координаты, м				Метод определения координат	Формулы, примененные для расчета средней квадратической погрешности определения координат характерных точек границ (Mt), с подставленными в такие формулы значениями и итоговые (вычисленные) значения Mt, м	Описание закрепления точки
	содержатся в Едином государственном реестре недвижимости		определены в результате выполнения комплексных кадастровых работ				
	X	Y	X	Y			
1	2	3	4	5	6	7	8
н857У	—	—	429 556,19	1 408 425,06	Метод спутниковых геодезических измерений (определений)	$\sqrt{(0,08^2 + 0,06^2)} = 0,10$	—
н858У	—	—	429 568,48	1 408 456,85			
н859У	—	—	429 532,82	1 408 470,32			
н860У	—	—	429 522,13	1 408 438,97			
н857У	—	—	429 556,19	1 408 425,06			

**2. Сведения о частях границ уточняемого земельного участка с кадастровым номером** 34:26:130601:174 :

Обозначение части границ		Горизонтальное проложение (S), м	Описание прохождения части границ	Сведения о согласовании местоположения границ (согласовано/спорное)
от т.	до т.			
1	2	3	4	5
н857У	н858У	34,08	—	согласовано
н858У	н859У	38,12		
н859У	н860У	33,12		
н860У	н857У	36,79		

**3. Сведения о характеристиках уточняемого земельного участка с кадастровым номером** 34:26:130601:174 :

№ п/п	Наименование характеристики	Значение характеристики
1	2	3
1	2	3

1	2	3
1.	Адрес земельного участка	—
1.1.	Сведения о местоположении земельного участка (при отсутствии адреса) в структурированном в соответствии с федеральной информационной адресной системой виде	Российская Федерация, Волгоградская область, Светлоярский р-н, Луговой п, Степная ул, д 4
1.2.	Дополнительные сведения о местоположении земельного участка	—
2.	Площадь земельного участка ± величина погрешности определения (вычисления) площади ( $P \pm \Delta P$ ), м <sup>2</sup>	1 258 ± 12,00
3.	Формула, примененная для вычисления предельной погрешности определения площади земельного участка, с подставленными значениями и итоговые (вычисленные) значения	$3,5 * 0,10 * \sqrt{(1\ 258,00)} = 12$
4.	Площадь земельного участка согласно сведениям Единого государственного реестра недвижимости (Ркад), м <sup>2</sup>	1 300,00
5.	Оценка расхождения Р и Ркад ( $P - P_{кад}$ ), м <sup>2</sup>	42
6.	Предельный минимальный и максимальный размеры земельного участка (Рмин и Рмакс), м <sup>2</sup>	Рмин = Рмин = 400 Рмакс = Рмакс = 25 000
7.	Кадастровый или иной государственный учетный номер (инвентарный) здания, сооружения, объекта незавершенного строительства, расположенного на земельном участке	34:26:130601:233
8.	Вид (виды) разрешенного использования	Для ведения личного подсобного хозяйства
8.1.	Дополнительные сведения об использовании земельного участка	—
9.	Сведения о земельных участках (землях общего пользования, территории общего пользования), посредством которых обеспечивается доступ	Земли общего пользования
10.	Иные сведения	—
<b>4. Пояснения к сведениям об уточняемом земельном участке с кадастровым номером</b>		<b>34:26:130601:174</b> :
1.	—	—

**1. Сведения о характерных точках границ уточняемого земельного участка с кадастровым номером** 34:26:130601:175 :  
 Система координат МСК-34, зона 1 Зона № 1

Обозначение характерных точек границ	Координаты, м				Метод определения координат	Формулы, примененные для расчета средней квадратической погрешности определения координат характерных точек границ (Mt), с подставленными в такие формулы значениями и итоговые (вычисленные) значения Mt, м	Описание закрепления точки
	содержатся в Едином государственном реестре недвижимости		определены в результате выполнения комплексных кадастровых работ				
	X	Y	X	Y			
1	2	3	4	5	6	7	8
849	429 548,96	1 408 194,55	—	—	Метод спутниковых геодезических измерений (определений)	0,10	—
850	429 560,10	1 408 227,20	—	—			
851	429 523,24	1 408 238,65	—	—			
852	429 512,43	1 408 206,94	—	—			
н853У	—	—	429 540,96	1 408 511,21		$\sqrt{(0,08^2 + 0,06^2)} = 0,10$	
н744У	—	—	429 553,81	1 408 547,85			
н748У	—	—	429 520,94	1 408 560,55			
н854У	—	—	429 517,13	1 408 552,03			
н855У	—	—	429 514,30	1 408 544,39			
н856У	—	—	429 506,18	1 408 524,07			
849	429 548,96	1 408 194,55	—	—	0,10		

**2. Сведения о частях границ уточняемого земельного участка с кадастровым номером** 34:26:130601:175 :

Обозначение части границ		Горизонтальное проложение (S), м	Описание прохождения части границ	Сведения о согласовании местоположения границ (согласовано/спорное)
от т.	до т.			
1	2	3	4	5
н853У	н744У	38,83	—	согласовано
н744У	н748У	35,24		
н748У	н854У	9,33		
н854У	н855У	8,15		
н855У	н856У	21,88		
н856У	н853У	37,08		

**3. Сведения о характеристиках уточняемого земельного участка с кадастровым номером** 34:26:130601:175 :

№ п/п	Наименование характеристики	Значение характеристики
1	2	3
1.	Адрес земельного участка	—
1.1.	Сведения о местоположении земельного участка (при отсутствии адреса) в структурированном в соответствии с федеральной информационной адресной системой виде	Российская Федерация, Волгоградская область, Светлоярский р-н, Луговой п, Придорожная ул, д 4
1.2.	Дополнительные сведения о местоположении земельного участка	—
2.	Площадь земельного участка ± величина погрешности определения (вычисления) площади ( $P \pm \Delta P$ ), м <sup>2</sup>	1 417 ± 13,00
3.	Формула, примененная для вычисления предельной погрешности определения площади земельного участка, с подставленными значениями и итоговые (вычисленные) значения	$3,5*0,10*\sqrt{(1\ 417,00)} = 13$
4.	Площадь земельного участка согласно сведениям Единого государственного реестра недвижимости (Ркад), м <sup>2</sup>	1 312,00
5.	Оценка расхождения Р и Ркад ( $P - P_{кад}$ ), м <sup>2</sup>	105
6.	Предельный минимальный и максимальный размеры земельного участка (Рмин и Рмакс), м <sup>2</sup>	Рмин = Рмин = 400 Рмакс = Рмакс = 25 000
7.	Кадастровый или иной государственный учетный номер (инвентарный) здания, сооружения, объекта незавершенного строительства, расположенного на земельном участке	34:26:130601:201
8.	Вид (виды) разрешенного использования	Для ведения личного подсобного хозяйства
8.1.	Дополнительные сведения об использовании земельного участка	—

1	2	3
9.	Сведения о земельных участках (землях общего пользования, территории общего пользования), посредством которых обеспечивается доступ	Земли общего пользования
10.	Иные сведения	—

**4. Пояснения к сведениям об уточняемом земельном участке с кадастровым номером** 34:26:130601:175 :

1.	—
----	---

**1. Сведения о характерных точках границ уточняемого земельного участка с кадастровым номером** 34:26:130601:177 :  
 Система координат МСК-34, зона 1 Зона № 1

Обозначение характерных точек границ	Координаты, м				Метод определения координат	Формулы, примененные для расчета средней квадратической погрешности определения координат характерных точек границ (Mt), с подставленными в такие формулы значениями и итоговые (вычисленные) значения Mt, м	Описание закрепления точки
	содержатся в Едином государственном реестре недвижимости		определены в результате выполнения комплексных кадастровых работ				
	X	Y	X	Y			
1	2	3	4	5	6	7	8
831	429 731,40	1 408 416,54	—	—	Метод спутниковых геодезических измерений (определений)	0,10	—
832	429 740,38	1 408 444,55	—	—			
833	429 694,95	1 408 459,53	—	—			
834	429 693,82	1 408 454,53	—	—			
835	429 675,47	1 408 459,05	—	—			
836	429 668,70	1 408 438,24	—	—			
837	429 670,76	1 408 434,63	—	—			
н838У	—	—	429 672,14	1 408 433,06		$\sqrt{(0,08^2 + 0,06^2)} = 0,10$	



1	2	3	4	5	6	7	8
н839У	—	—	429 700,43	1 408 424,72	Метод спутниковых геодезических измерений (определений)	$\sqrt{(0,08^2 + 0,06^2)} = 0,10$	—
н840У	—	—	429 730,22	1 408 415,19			
н841У	—	—	429 736,03	1 408 443,45			
н842У	—	—	429 736,03	1 408 455,69			
н843У	—	—	429 717,43	1 408 458,57			
н844У	—	—	429 709,15	1 408 458,57			
н845У	—	—	429 706,38	1 408 451,11			
н846У	—	—	429 690,88	1 408 453,94			
н847У	—	—	429 676,62	1 408 457,29			
н848У	—	—	429 669,89	1 408 436,52			
831	429 731,40	1 408 416,54	—	—		0,10	

**2. Сведения о частях границ уточняемого земельного участка с кадастровым номером** 34:26:130601:177 :

Обозначение части границ		Горизонтальное проложение (S), м	Описание прохождения части границ	Сведения о согласовании местоположения границ (согласовано/спорное)
от т.	до т.			
1	2	3	4	5
н838У	н839У	29,49	—	согласовано
н839У	н840У	31,28		
н840У	н841У	28,85		
н841У	н842У	12,24		
н842У	н843У	18,82		
н843У	н844У	8,28		
н844У	н845У	7,96		
н845У	н846У	15,76		
н846У	н847У	14,65		

1	2	3	4	5
н847У	н848У	21,83	—	согласовано
н848У	н838У	4,13		

**3. Сведения о характеристиках уточняемого земельного участка с кадастровым номером** 34:26:130601:177 :

№ п/п	Наименование характеристики	Значение характеристики
1	2	3
1.	Адрес земельного участка	—
1.1.	Сведения о местоположении земельного участка (при отсутствии адреса) в структурированном в соответствии с федеральной информационной адресной системой виде	Российская Федерация, Волгоградская область, Светлоярский р-н, Луговой п, Матросова ул, д 32
1.2.	Дополнительные сведения о местоположении земельного участка	—
2.	Площадь земельного участка ± величина погрешности определения (вычисления) площади ( $P \pm \Delta P$ ), м <sup>2</sup>	1 962 ± 16,00
3.	Формула, примененная для вычисления предельной погрешности определения площади земельного участка, с подставленными значениями и итоговые (вычисленные) значения	$3,5*0,10*\sqrt{(1\ 962,00)} = 16$
4.	Площадь земельного участка согласно сведениям Единого государственного реестра недвижимости (Ркад), м <sup>2</sup>	1 899,00
5.	Оценка расхождения Р и Ркад ( $P - P_{кад}$ ), м <sup>2</sup>	63
6.	Предельный минимальный и максимальный размеры земельного участка (Рмин и Рмакс), м <sup>2</sup>	Рмин = Рмин = 400 Рмакс = Рмакс = 25 000
7.	Кадастровый или иной государственный учетный номер (инвентарный) здания, сооружения, объекта незавершенного строительства, расположенного на земельном участке	34:26:130601:771
8.	Вид (виды) разрешенного использования	для ведения личного подсобного хозяйства
8.1.	Дополнительные сведения об использовании земельного участка	—
9.	Сведения о земельных участках (землях общего пользования, территории общего пользования), посредством которых обеспечивается доступ	Земли общего пользования
10.	Иные сведения	—

**4. Пояснения к сведениям об уточняемом земельном участке с кадастровым номером** 34:26:130601:177 :

1.	—
----	---

**1. Сведения о характерных точках границ уточняемого земельного участка с кадастровым номером** 34:26:130601:180 :  
 Система координат МСК-34, зона 1 Зона № 1

Обозначение характерных точек границ	Координаты, м				Метод определения координат	Формулы, примененные для расчета средней квадратической погрешности определения координат характерных точек границ (Mt), с подставленными в такие формулы значениями и итоговые (вычисленные) значения Mt, м	Описание закрепления точки
	содержатся в Едином государственном реестре недвижимости		определены в результате выполнения комплексных кадастровых работ				
	X	Y	X	Y			
1	2	3	4	5	6	7	8
803	429 113,98	1 406 632,36	—	—	Метод спутниковых геодезических измерений (определений)	0,10	—
804	429 137,60	1 406 687,28	—	—			
805	429 105,81	1 406 701,59	—	—			
806	429 082,56	1 406 647,37	—	—			
н807У	—	—	429 141,20	1 406 728,96		$\sqrt{(0,08^2 + 0,06^2)} = 0,10$	
н808У	—	—	429 108,52	1 406 741,10			
н809У	—	—	429 088,82	1 406 683,94			
н810У	—	—	429 091,83	1 406 682,56			
н811У	—	—	429 099,06	1 406 679,79			
н812У	—	—	429 121,34	1 406 672,58			
н813У	—	—	429 129,62	1 406 692,86			
н814У	—	—	429 132,94	1 406 703,41			

1	2	3	4	5	6	7	8
н815У	—	—	429 140,49	1 406 726,96	Метод спутниковых геодезических измерений (определений)	$\sqrt{(0,08^2 + 0,06^2)} = 0,10$	—
803	429 113,98	1 406 632,36	—	—		0,10	

**2. Сведения о частях границ уточняемого земельного участка с кадастровым номером** 34:26:130601:180 :

Обозначение части границ		Горизонтальное проложение (S), м	Описание прохождения части границ	Сведения о согласовании местоположения границ (согласовано/спорное)
от т.	до т.			
1	2	3	4	5
н807У	н808У	34,86	—	согласовано
н808У	н809У	60,46		
н809У	н810У	3,31		
н810У	н811У	7,74		
н811У	н812У	23,42		
н812У	н813У	21,91		
н813У	н814У	11,06		
н814У	н815У	24,73		
н815У	н807У	2,12		

**3. Сведения о характеристиках уточняемого земельного участка с кадастровым номером** 34:26:130601:180 :

№ п/п	Наименование характеристики	Значение характеристики
1	2	3
1.	Адрес земельного участка	404176, Российская Федерация, Волгоградская область, Светлоярский р-н, Луговой п, Песчаная ул, д 117
1.1.	Сведения о местоположении земельного участка (при отсутствии адреса) в структурированном в соответствии с федеральной информационной адресной системой виде	—
1.2.	Дополнительные сведения о местоположении земельного участка	—
2.	Площадь земельного участка ± величина погрешности определения (вычисления) площади ( $P \pm \Delta P$ ), м <sup>2</sup>	2 123 ± 16,00
3.	Формула, примененная для вычисления предельной погрешности определения площади земельного участка, с подставленными значениями и итоговые (вычисленные) значения	$3,5 * 0,10 * \sqrt{(2\ 123,00)} = 16$

1	2	3
4.	Площадь земельного участка согласно сведениям Единого государственного реестра недвижимости (Ркад), м <sup>2</sup>	2 068,00
5.	Оценка расхождения Р и Ркад (Р - Ркад), м <sup>2</sup>	55
6.	Предельный минимальный и максимальный размеры земельного участка (Рмин и Рмакс), м <sup>2</sup>	Рмин = Рмин = 400 Рмакс = Рмакс = 25 000
7.	Кадастровый или иной государственный учетный номер (инвентарный) здания, сооружения, объекта незавершенного строительства, расположенного на земельном участке	34:26:130601:192
8.	Вид (виды) разрешенного использования	Для ведения личного подсобного хозяйства
8.1.	Дополнительные сведения об использовании земельного участка	—
9.	Сведения о земельных участках (землях общего пользования, территории общего пользования), посредством которых обеспечивается доступ	Земли общего пользования
10.	Иные сведения	—

**4. Пояснения к сведениям об уточняемом земельном участке с кадастровым номером** 34:26:130601:180 :

1.	—
----	---

**1. Сведения о характерных точках границ уточняемого земельного участка с кадастровым номером** 34:26:130601:183 :  
Система координат МСК-34, зона 1 Зона № 1

Обозначение характерных точек границ	Координаты, м				Метод определения координат	Формулы, примененные для расчета средней квадратической погрешности определения координат характерных точек границ (Mt), с подставленными в такие формулы значениями и итоговые (вычисленные) значения Mt, м	Описание закрепления точки
	содержатся в Едином государственном реестре недвижимости		определены в результате выполнения комплексных кадастровых работ				
	X	Y	X	Y			
1	2	3	4	5	6	7	8
785	429 622,02	1 407 709,66	—	—	Метод спутниковых геодезических измерений (определений)	0,10	—
786	429 627,78	1 407 723,42	—	—			
787	429 626,61	1 407 724,01	—	—			

1	2	3	4	5	6	7	8
788	429 631,95	1 407 737,71	—	—	Метод спутниковых геодезических измерений (определений)	0,10	—
789	429 604,46	1 407 751,43	—	—			
790	429 591,80	1 407 721,13	—	—			
н791У	—	—	429 608,11	1 407 703,89		$\sqrt{(0,08^2 + 0,06^2)} = 0,10$	
н792У	—	—	429 613,10	1 407 717,95			
н793У	—	—	429 611,90	1 407 718,47			
н794У	—	—	429 616,47	1 407 732,45			
н795У	—	—	429 588,25	1 407 744,61			
н796У	—	—	429 577,30	1 407 713,66			
785	429 622,02	1 407 709,66	—	—		0,10	

**2. Сведения о частях границ уточняемого земельного участка с кадастровым номером 34:26:130601:183 :**

Обозначение части границ		Горизонтальное проложение (S), м	Описание прохождения части границ	Сведения о согласовании местоположения границ (согласовано/спорное)
от т.	до т.			
1	2	3	4	5
н791У	н792У	14,92	—	согласовано
н792У	н793У	1,31		
н793У	н794У	14,71		
н794У	н795У	30,73		
н795У	н796У	32,83		
н796У	н791У	32,32		

**3. Сведения о характеристиках уточняемого земельного участка с кадастровым номером 34:26:130601:183 :**

№ п/п	Наименование характеристики	Значение характеристики
1	2	3

1	2	3
1.	Адрес земельного участка	404176, Российская Федерация, Волгоградская область, Светлоярский р-н, Луговой п, Подгорная ул, д 143
1.1.	Сведения о местоположении земельного участка (при отсутствии адреса) в структурированном в соответствии с федеральной информационной адресной системой виде	—
1.2.	Дополнительные сведения о местоположении земельного участка	—
2.	Площадь земельного участка $\pm$ величина погрешности определения (вычисления) площади ( $P \pm \Delta P$ ), м <sup>2</sup>	987 $\pm$ 11,00
3.	Формула, примененная для вычисления предельной погрешности определения площади земельного участка, с подставленными значениями и итоговые (вычисленные) значения	$3,5 * 0,10 * \sqrt{(987,00)} = 11$
4.	Площадь земельного участка согласно сведениям Единого государственного реестра недвижимости (Ркад), м <sup>2</sup>	987,00
5.	Оценка расхождения Р и Ркад ( $P - P_{кад}$ ), м <sup>2</sup>	0
6.	Предельный минимальный и максимальный размеры земельного участка (Рмин и Рмакс), м <sup>2</sup>	Рмин = Рмин = 400 Рмакс = Рмакс = 25 000
7.	Кадастровый или иной государственный учетный номер (инвентарный) здания, сооружения, объекта незавершенного строительства, расположенного на земельном участке	34:26:130601:425
8.	Вид (виды) разрешенного использования	Для ведения личного подсобного хозяйства
8.1.	Дополнительные сведения об использовании земельного участка	—
9.	Сведения о земельных участках (землях общего пользования, территории общего пользования), посредством которых обеспечивается доступ	Земли общего пользования
10.	Иные сведения	—
<b>4. Пояснения к сведениям об уточняемом земельном участке с кадастровым номером</b>		<b>34:26:130601:183</b> :
1.	—	—

**1. Сведения о характерных точках границ уточняемого земельного участка с кадастровым номером** 34:26:130601:187 :  
 Система координат МСК-34, зона 1 Зона № 1

Обозначение характерных точек границ	Координаты, м				Метод определения координат	Формулы, примененные для расчета средней квадратической погрешности определения координат характерных точек границ (Mt), с подставленными в такие формулы значениями и итоговые (вычисленные) значения Mt, м	Описание закрепления точки
	содержатся в Едином государственном реестре недвижимости		определены в результате выполнения комплексных кадастровых работ				
	X	Y	X	Y			
1	2	3	4	5	6	7	8
762	429 580,44	1 407 691,76	—	—	Метод спутниковых геодезических измерений (определений)	0,10	—
763	429 589,57	1 407 712,24	—	—			
764	429 531,58	1 407 740,06	—	—			
765	429 523,44	1 407 719,10	—	—			
н483У	—	—	429 578,26	1 407 743,82		$\sqrt{(0,08^2 + 0,06^2)} = 0,10$	
н766У	—	—	429 585,99	1 407 764,56			
н767У	—	—	429 584,72	1 407 764,93			
н768У	—	—	429 530,72	1 407 787,14			
н769У	—	—	429 526,50	1 407 788,75			
н484У	—	—	429 519,77	1 407 766,97			
762	429 580,44	1 407 691,76	—	—	0,10		



**2. Сведения о частях границ уточняемого земельного участка с кадастровым номером** 34:26:130601:187 :

Обозначение части границ		Горизонтальное проложение (S), м	Описание прохождения части границ	Сведения о согласовании местоположения границ (согласовано/спорное)
от т.	до т.			
1	2	3	4	5
н483У	н766У	22,13	—	согласовано
н766У	н767У	1,32		
н767У	н768У	58,39		
н768У	н769У	4,52		
н769У	н484У	22,80		
н484У	н483У	62,90		

**3. Сведения о характеристиках уточняемого земельного участка с кадастровым номером** 34:26:130601:187 :

№ п/п	Наименование характеристики	Значение характеристики
1	2	3
1.	Адрес земельного участка	404176, Российская Федерация, Волгоградская область, Светлоярский р-н, Луговой п, Песчаная ул, д 90
1.1.	Сведения о местоположении земельного участка (при отсутствии адреса) в структурированном в соответствии с федеральной информационной адресной системой виде	—
1.2.	Дополнительные сведения о местоположении земельного участка	—
2.	Площадь земельного участка ± величина погрешности определения (вычисления) площади ( $P \pm \Delta P$ ), м <sup>2</sup>	1 424 ± 13,00
3.	Формула, примененная для вычисления предельной погрешности определения площади земельного участка, с подставленными значениями и итоговые (вычисленные) значения	$3,5*0,10*\sqrt{(1\ 424,00)} = 13$
4.	Площадь земельного участка согласно сведениям Единого государственного реестра недвижимости (Ркад), м <sup>2</sup>	1 429,00
5.	Оценка расхождения Р и Ркад ( $P - P_{кад}$ ), м <sup>2</sup>	5
6.	Предельный минимальный и максимальный размеры земельного участка (Рмин и Рмакс), м <sup>2</sup>	Рмин = Рмин = 400 Рмакс = Рмакс = 25 000
7.	Кадастровый или иной государственный учетный номер (инвентарный) здания, сооружения, объекта незавершенного строительства, расположенного на земельном участке	—
8.	Вид (виды) разрешенного использования	для ведения личного подсобного хозяйства

1	2	3
8.1.	Дополнительные сведения об использовании земельного участка	—
9.	Сведения о земельных участках (землях общего пользования, территории общего пользования), посредством которых обеспечивается доступ	Земли общего пользования
10.	Иные сведения	—

**4. Пояснения к сведениям об уточняемом земельном участке с кадастровым номером** 34:26:130601:187 :

1.	—
----	---

**1. Сведения о характерных точках границ уточняемого земельного участка с кадастровым номером** 34:26:130601:394 :  
Система координат МСК-34, зона 1 Зона № 1

Обозначение характерных точек границ	Координаты, м				Метод определения координат	Формулы, примененные для расчета средней квадратической погрешности определения координат характерных точек границ (Mt), с подставленными в такие формулы значениями и итоговые (вычисленные) значения Mt, м	Описание закрепления точки
	содержатся в Едином государственном реестре недвижимости		определены в результате выполнения комплексных кадастровых работ				
	X	Y	X	Y			
1	2	3	4	5	6	7	8
601	429 313,10	1 407 893,16	—	—	Метод спутниковых геодезических измерений (определений)	0,10	—
602	429 322,72	1 407 916,93	—	—			
603	429 287,87	1 407 933,55	—	—			
604	429 273,72	1 407 903,37	—	—			
605	429 280,81	1 407 889,41	—	—			
н606У	—	—	429 316,66	1 407 894,02	Метод спутниковых геодезических измерений (определений)	$\sqrt{(0,08^2 + 0,06^2)} = 0,10$	—
н607У	—	—	429 327,38	1 407 919,57			
н608У	—	—	429 291,62	1 407 937,55			

1	2	3	4	5	6	7	8
н609У	—	—	429 277,42	1 407 906,30	Метод спутниковых геодезических измерений (определений)	$\sqrt{(0,08^2 + 0,06^2)} = 0,10$	—
н610У	—	—	429 285,92	1 407 891,14			
601	429 313,10	1 407 893,16	—	—		0,10	

**2. Сведения о частях границ уточняемого земельного участка с кадастровым номером** 34:26:130601:394 :

Обозначение части границ		Горизонтальное проложение (S), м	Описание прохождения части границ	Сведения о согласовании местоположения границ (согласовано/спорное)
от т.	до т.			
1	2	3	4	5
н606У	н607У	27,71	—	согласовано
н607У	н608У	40,03		
н608У	н609У	34,32		
н609У	н610У	17,38		
н610У	н606У	30,87		

**3. Сведения о характеристиках уточняемого земельного участка с кадастровым номером** 34:26:130601:394 :

№ п/п	Наименование характеристики	Значение характеристики
1	2	3
1.	Адрес земельного участка	—
1.1.	Сведения о местоположении земельного участка (при отсутствии адреса) в структурированном в соответствии с федеральной информационной адресной системой виде	Российская Федерация, Волгоградская область, Светлоярский р-н, Луговой п, Красных Зорь ул, д №24
1.2.	Дополнительные сведения о местоположении земельного участка	—
2.	Площадь земельного участка ± величина погрешности определения (вычисления) площади ( $P \pm \Delta P$ ), м <sup>2</sup>	1 499 ± 14,00
3.	Формула, примененная для вычисления предельной погрешности определения площади земельного участка, с подставленными значениями и итоговые (вычисленные) значения	$3,5 * 0,10 * \sqrt{(1\ 499,00)} = 14$
4.	Площадь земельного участка согласно сведениям Единого государственного реестра недвижимости (Ркад), м <sup>2</sup>	1 399,00
5.	Оценка расхождения Р и Ркад ( $P - P_{кад}$ ), м <sup>2</sup>	100

1	2	3
6.	Предельный минимальный и максимальный размеры земельного участка (Р <sub>мин</sub> и Р <sub>макс</sub> ), м <sup>2</sup>	Р <sub>мин</sub> = Р <sub>мин</sub> = 100 Р <sub>макс</sub> = Р <sub>макс</sub> = 25 000
7.	Кадастровый или иной государственный учетный номер (инвентарный) здания, сооружения, объекта незавершенного строительства, расположенного на земельном участке	34:26:130601:487
8.	Вид (виды) разрешенного использования	под зданием сельского клуба
8.1.	Дополнительные сведения об использовании земельного участка	—
9.	Сведения о земельных участках (землях общего пользования, территории общего пользования), посредством которых обеспечивается доступ	Земли общего пользования
10.	Иные сведения	—

**4. Пояснения к сведениям об уточняемом земельном участке с кадастровым номером** 34:26:130601:394 :

1.	—
----	---

**1. Сведения о характерных точках границ уточняемого земельного участка с кадастровым номером** 34:26:130601:401 :  
Система координат МСК-34, зона 1 Зона № 1

Обозначение характерных точек границ	Координаты, м				Метод определения координат	Формулы, примененные для расчета средней квадратической погрешности определения координат характерных точек границ (Mt), с подставленными в такие формулы значениями и итоговые (вычисленные) значения Mt, м	Описание закрепления точки
	содержатся в Едином государственном реестре недвижимости		определены в результате выполнения комплексных кадастровых работ				
	X	Y	X	Y			
1	2	3	4	5	6	7	8
556	429 607,27	1 408 188,57	—	—	Метод спутниковых геодезических измерений (определений)	0,10	—
557	429 609,28	1 408 195,63	—	—			
558	429 588,21	1 408 203,32	—	—			
559	429 598,13	1 408 230,73	—	—			
560	429 617,43	1 408 224,33	—	—			

1	2	3	4	5	6	7	8
561	429 617,89	1 408 225,96	—	—	Метод спутниковых геодезических измерений (определений)	0,10	—
562	429 581,80	1 408 238,70	—	—			
563	429 565,61	1 408 199,88	—	—			
н3У	—	—	429 570,64	1 408 204,37		$\sqrt{(0,08^2 + 0,06^2)} = 0,10$	
н564У	—	—	429 576,55	1 408 221,45			
н565У	—	—	429 583,91	1 408 243,28			
н566У	—	—	429 547,86	1 408 256,68			
н567У	—	—	429 537,31	1 408 237,52			
н568У	—	—	429 529,81	1 408 218,48			
556	429 607,27	1 408 188,57	—	—			

**2. Сведения о частях границ уточняемого земельного участка с кадастровым номером 34:26:130601:401 :**

Обозначение части границ		Горизонтальное проложение (S), м	Описание прохождения части границ	Сведения о согласовании местоположения границ (согласовано/спорное)
от т.	до т.			
1	2	3	4	5
н3У	н564У	18,07	—	согласовано
н564У	н565У	23,04		
н565У	н566У	38,46		
н566У	н567У	21,87		
н567У	н568У	20,46		
н568У	н3У	43,20		

**3. Сведения о характеристиках уточняемого земельного участка с кадастровым номером 34:26:130601:401 :**

№ п/п	Наименование характеристики	Значение характеристики
1	2	3

1	2	3
1.	Адрес земельного участка	404176, Российская Федерация, Волгоградская область, Светлоярский р-н, Луговой п, Матросова ул, д 42
1.1.	Сведения о местоположении земельного участка (при отсутствии адреса) в структурированном в соответствии с федеральной информационной адресной системой виде	—
1.2.	Дополнительные сведения о местоположении земельного участка	—
2.	Площадь земельного участка ± величина погрешности определения (вычисления) площади ( $P \pm \Delta P$ ), м <sup>2</sup>	1 728 ± 15,00
3.	Формула, примененная для вычисления предельной погрешности определения площади земельного участка, с подставленными значениями и итоговые (вычисленные) значения	$3,5 * 0,10 * \sqrt{(1\ 728,00)} = 15$
4.	Площадь земельного участка согласно сведениям Единого государственного реестра недвижимости (Ркад), м <sup>2</sup>	1 642,00
5.	Оценка расхождения Р и Ркад ( $P - P_{кад}$ ), м <sup>2</sup>	86
6.	Предельный минимальный и максимальный размеры земельного участка (Рмин и Рмакс), м <sup>2</sup>	Рмин = Рмин = 400 Рмакс = Рмакс = 25 000
7.	Кадастровый или иной государственный учетный номер (инвентарный) здания, сооружения, объекта незавершенного строительства, расположенного на земельном участке	34:26:130601:458
8.	Вид (виды) разрешенного использования	Для ведения личного подсобного хозяйства
8.1.	Дополнительные сведения об использовании земельного участка	—
9.	Сведения о земельных участках (землях общего пользования, территории общего пользования), посредством которых обеспечивается доступ	Земли общего пользования
10.	Иные сведения	—
<b>4. Пояснения к сведениям об уточняемом земельном участке с кадастровым номером</b>		<b>34:26:130601:401</b> :
1.	—	—

**1. Сведения о характерных точках границ уточняемого земельного участка с кадастровым номером** 34:26:130601:404 :  
 Система координат МСК-34, зона 1 Зона № 1

Обозначение характерных точек границ	Координаты, м				Метод определения координат	Формулы, примененные для расчета средней квадратической погрешности определения координат характерных точек границ (Mt), с подставленными в такие формулы значениями и итоговые (вычисленные) значения Mt, м	Описание закрепления точки
	содержатся в Едином государственном реестре недвижимости		определены в результате выполнения комплексных кадастровых работ				
	X	Y	X	Y			
1	2	3	4	5	6	7	8
543	429 538,18	1 407 799,05	—	—	Метод спутниковых геодезических измерений (определений)	0,10	—
544	429 544,84	1 407 818,63	—	—			
545	429 517,52	1 407 828,87	—	—			
546	429 510,50	1 407 809,15	—	—			
н547У	—	—	429 512,40	1 407 785,90	Метод спутниковых геодезических измерений (определений)	$\sqrt{(0,08^2 + 0,06^2)} = 0,10$	
н548У	—	—	429 518,57	1 407 805,40			
н549У	—	—	429 517,57	1 407 805,73			
н550У	—	—	429 490,19	1 407 815,38			
н551У	—	—	429 488,60	1 407 810,80			
н552У	—	—	429 482,98	1 407 797,17			
н553У	—	—	429 491,19	1 407 793,47			
н554У	—	—	429 494,64	1 407 793,22			

1	2	3	4	5	6	7	8
н555У	—	—	429 511,09	1 407 786,44	Метод спутниковых геодезических измерений (определений)	$\sqrt{(0,08^2 + 0,06^2)} = 0,10$	—
543	429 538,18	1 407 799,05	—	—		0,10	

**2. Сведения о частях границ уточняемого земельного участка с кадастровым номером** 34:26:130601:404 :

Обозначение части границ		Горизонтальное проложение (S), м	Описание прохождения части границ	Сведения о согласовании местоположения границ (согласовано/спорное)
от т.	до т.			
1	2	3	4	5
н547У	н548У	20,45	—	согласовано
н548У	н549У	1,05		
н549У	н550У	29,03		
н550У	н551У	4,85		
н551У	н552У	14,74		
н552У	н553У	9,01		
н553У	н554У	3,46		
н554У	н555У	17,79		
н555У	н547У	1,42		

**3. Сведения о характеристиках уточняемого земельного участка с кадастровым номером** 34:26:130601:404 :

№ п/п	Наименование характеристики	Значение характеристики
1	2	3
1.	Адрес земельного участка	—
1.1.	Сведения о местоположении земельного участка (при отсутствии адреса) в структурированном в соответствии с федеральной информационной адресной системой виде	Российская Федерация, Волгоградская область, Светлоярский р-н, Луговой п, Песчаная ул, д 89
1.2.	Дополнительные сведения о местоположении земельного участка	—
2.	Площадь земельного участка ± величина погрешности определения (вычисления) площади ( $P \pm \Delta P$ ), м <sup>2</sup>	611 ± 9,00
3.	Формула, примененная для вычисления предельной погрешности определения площади земельного участка, с подставленными значениями и итоговые (вычисленные) значения	$3,5 * 0,10 * \sqrt{(611,00)} = 9$
4.	Площадь земельного участка согласно сведениям Единого государственного реестра недвижимости (Ркад), м <sup>2</sup>	610,00



1	2	3
5.	Оценка расхождения Р и Ркад (Р - Ркад), м <sup>2</sup>	1
6.	Предельный минимальный и максимальный размеры земельного участка (Рмин и Рмакс), м <sup>2</sup>	Рмин = Рмин = 400 Рмакс = Рмакс = 25 000
7.	Кадастровый или иной государственный учетный номер (инвентарный) здания, сооружения, объекта незавершенного строительства, расположенного на земельном участке	—
8.	Вид (виды) разрешенного использования	Для ведения личного подсобного хозяйства
8.1.	Дополнительные сведения об использовании земельного участка	—
9.	Сведения о земельных участках (землях общего пользования, территории общего пользования), посредством которых обеспечивается доступ	Земли общего пользования
10.	Иные сведения	—
<b>4. Пояснения к сведениям об уточняемом земельном участке с кадастровым номером</b>		<b>34:26:130601:404</b> :

1. —

**1. Сведения о характерных точках границ уточняемого земельного участка с кадастровым номером** 34:26:130601:411 :

Система координат МСК-34, зона 1 Зона № 1

Обозначение характерных точек границ	Координаты, м				Метод определения координат	Формулы, примененные для расчета средней квадратической погрешности определения координат характерных точек границ (Mt), с подставленными в такие формулы значениями и итоговые (вычисленные) значения Mt, м	Описание закрепления точки
	содержатся в Едином государственном реестре недвижимости		определены в результате выполнения комплексных кадастровых работ				
	X	Y	X	Y			
1	2	3	4	5	6	7	8
509	428 988,28	1 406 364,30	—	—	Метод спутниковых геодезических измерений (определений)	0,10	—
510	428 989,73	1 406 364,41	—	—			
511	429 000,33	1 406 400,78	—	—			
512	428 970,91	1 406 410,22	—	—			

1	2	3	4	5	6	7	8
513	428 965,62	1 406 399,38	—	—	Метод спутниковых геодезических измерений (определений)	0,10	—
514	428 961,50	1 406 400,89	—	—			
515	428 948,89	1 406 373,58	—	—			
516	428 951,75	1 406 372,32	—	—			
517	428 953,05	1 406 370,26	—	—			
518	428 950,00	1 406 352,18	—	—			
519	428 978,48	1 406 343,31	—	—			
н520У	—	—	428 979,59	1 406 397,36		$\sqrt{(0,08^2 + 0,06^2)} = 0,10$	
н521У	—	—	428 981,00	1 406 397,00			
н193У	—	—	429 002,84	1 406 427,95			
н199У	—	—	428 978,09	1 406 446,44			
н522У	—	—	428 969,57	1 406 437,91			
н523У	—	—	428 966,16	1 406 440,67			
н524У	—	—	428 945,36	1 406 418,95			
н525У	—	—	428 947,65	1 406 416,83			
н526У	—	—	428 948,21	1 406 414,46			
н527У	—	—	428 939,45	1 406 398,35			

1	2	3	4	5	6	7	8
н528У	—	—	428 963,50	1 406 380,70	Метод спутниковых геодезических измерений (определений)	$\sqrt{(0,08^2 + 0,06^2)} = 0,10$	—
509	428 988,28	1 406 364,30	—	—		0,10	

**2. Сведения о частях границ уточняемого земельного участка с кадастровым номером** 34:26:130601:411 :

Обозначение части границ		Горизонтальное проложение (S), м	Описание прохождения части границ	Сведения о согласовании местоположения границ (согласовано/спорное)
от т.	до т.			
1	2	3	4	5
н520У	н521У	1,46	—	согласовано
н521У	н193У	37,88		
н193У	н199У	30,89		
н199У	н522У	12,06		
н522У	н523У	4,39		
н523У	н524У	30,07		
н524У	н525У	3,12		
н525У	н526У	2,44		
н526У	н527У	18,34		
н527У	н528У	29,83		
н528У	н520У	23,16		

**3. Сведения о характеристиках уточняемого земельного участка с кадастровым номером** 34:26:130601:411 :

№ п/п	Наименование характеристики	Значение характеристики
1	2	3
1.	Адрес земельного участка	—
1.1.	Сведения о местоположении земельного участка (при отсутствии адреса) в структурированном в соответствии с федеральной информационной адресной системой виде	Российская Федерация, Волгоградская область, Светлоярский р-н, Луговой п, Песчаная ул, д 124
1.2.	Дополнительные сведения о местоположении земельного участка	—
2.	Площадь земельного участка ± величина погрешности определения (вычисления) площади ( $P \pm \Delta P$ ), м <sup>2</sup>	2 200 ± 16,00
3.	Формула, примененная для вычисления предельной погрешности определения площади земельного участка, с подставленными значениями и итоговые (вычисленные) значения	$3,5 * 0,10 * \sqrt{2 200,00} = 16$

1	2	3
4.	Площадь земельного участка согласно сведениям Единого государственного реестра недвижимости (Ркад), м <sup>2</sup>	2 200,00
5.	Оценка расхождения Р и Ркад (Р - Ркад), м <sup>2</sup>	0
6.	Предельный минимальный и максимальный размеры земельного участка (Рмин и Рмакс), м <sup>2</sup>	Рмин = Рмин = 400 Рмакс = Рмакс = 25 000
7.	Кадастровый или иной государственный учетный номер (инвентарный) здания, сооружения, объекта незавершенного строительства, расположенного на земельном участке	—
8.	Вид (виды) разрешенного использования	для ведения личного подсобного хозяйства
8.1.	Дополнительные сведения об использовании земельного участка	—
9.	Сведения о земельных участках (землях общего пользования, территории общего пользования), посредством которых обеспечивается доступ	Земли общего пользования
10.	Иные сведения	—

**4. Пояснения к сведениям об уточняемом земельном участке с кадастровым номером** 34:26:130601:411 :

1.	—
----	---

**1. Сведения о характерных точках границ уточняемого земельного участка с кадастровым номером** 34:26:130601:504 :

Система координат МСК-34, зона 1 Зона № 1

Обозначение характерных точек границ	Координаты, м				Метод определения координат	Формулы, примененные для расчета средней квадратической погрешности определения координат характерных точек границ (Mt), с подставленными в такие формулы значениями и итоговые (вычисленные) значения Mt, м	Описание закрепления точки
	содержатся в Едином государственном реестре недвижимости		определены в результате выполнения комплексных кадастровых работ				
	X	Y	X	Y			
1	2	3	4	5	6	7	8
397	429 518,87	1 407 590,24	—	—	Метод спутниковых геодезических измерений (определений)	0,10	—
398	429 524,61	1 407 608,82	—	—			
399	429 477,93	1 407 622,02	—	—			

1	2	3	4	5	6	7	8
400	429 473,47	1 407 605,84	—	—	Метод спутниковых геодезических измерений (определений)	0,10	—
н333У	—	—	429 516,02	1 407 586,81			
н332У	—	—	429 517,59	1 407 589,74			
н401У	—	—	429 521,85	1 407 600,69			
н402У	—	—	429 517,49	1 407 602,39			
н296У	—	—	429 519,36	1 407 607,17			
н301У	—	—	429 475,00	1 407 620,10			
н403У	—	—	429 471,34	1 407 606,32			
н334У	—	—	429 469,95	1 407 602,72			
397	429 518,87	1 407 590,24	—	—		0,10	

**2. Сведения о частях границ уточняемого земельного участка с кадастровым номером** 34:26:130601:504 :

Обозначение части границ		Горизонтальное проложение (S), м	Описание прохождения части границ	Сведения о согласовании местоположения границ (согласовано/спорное)
от т.	до т.			
1	2	3	4	5
н333У	н332У	3,32	—	согласовано
н332У	н401У	11,75		
н401У	н402У	4,68		
н402У	н296У	5,13		
н296У	н301У	46,21		
н301У	н403У	14,26		
н403У	н334У	3,86		
н334У	н333У	48,74		

**3. Сведения о характеристиках уточняемого земельного участка с кадастровым номером** 34:26:130601:504 :

№ п/п	Наименование характеристики	Значение характеристики
-------	-----------------------------	-------------------------

1	2	3
1.	Адрес земельного участка	404176, Российская Федерация, Волгоградская область, Светлоярский р-н, Луговой п, Песчаная ул, д 102
1.1.	Сведения о местоположении земельного участка (при отсутствии адреса) в структурированном в соответствии с федеральной информационной адресной системой виде	—
1.2.	Дополнительные сведения о местоположении земельного участка	—
2.	Площадь земельного участка $\pm$ величина погрешности определения (вычисления) площади ( $P \pm \Delta P$ ), м <sup>2</sup>	937 $\pm$ 11,00
3.	Формула, примененная для вычисления предельной погрешности определения площади земельного участка, с подставленными значениями и итоговые (вычисленные) значения	$3,5 * 0,10 * \sqrt{(937,00)} = 11$
4.	Площадь земельного участка согласно сведениям Единого государственного реестра недвижимости (Ркад), м <sup>2</sup>	874,00
5.	Оценка расхождения Р и Ркад ( $P - P_{кад}$ ), м <sup>2</sup>	63
6.	Предельный минимальный и максимальный размеры земельного участка (Рмин и Рмакс), м <sup>2</sup>	Рмин = Рмин = 400 Рмакс = Рмакс = 25 000
7.	Кадастровый или иной государственный учетный номер (инвентарный) здания, сооружения, объекта незавершенного строительства, расположенного на земельном участке	—
8.	Вид (виды) разрешенного использования	для ведения личного подсобного хозяйства
8.1.	Дополнительные сведения об использовании земельного участка	—
9.	Сведения о земельных участках (землях общего пользования, территории общего пользования), посредством которых обеспечивается доступ	Земли общего пользования
10.	Иные сведения	—
<b>4. Пояснения к сведениям об уточняемом земельном участке с кадастровым номером</b>		<b>34:26:130601:504</b> :
1.	—	—

**1. Сведения о характерных точках границ уточняемого земельного участка с кадастровым номером** 34:26:130601:511 :  
 Система координат МСК-34, зона 1 Зона № 1

Обозначение характерных точек границ	Координаты, м				Метод определения координат	Формулы, примененные для расчета средней квадратической погрешности определения координат характерных точек границ (Mt), с подставленными в такие формулы значениями и итоговые (вычисленные) значения Mt, м	Описание закрепления точки
	содержатся в Едином государственном реестре недвижимости		определены в результате выполнения комплексных кадастровых работ				
	X	Y	X	Y			
1	2	3	4	5	6	7	8
375	429 321,44	1 407 725,91	—	—	Метод спутниковых геодезических измерений (определений)	0,10	—
376	429 322,90	1 407 729,32	—	—			
377	429 298,34	1 407 739,53	—	—			
378	429 296,86	1 407 735,28	—	—			
н379У	—	—	429 317,87	1 407 719,21		$\sqrt{(0,08^2 + 0,06^2)} = 0,10$	
н380У	—	—	429 319,33	1 407 722,62			
н381У	—	—	429 294,77	1 407 732,83			
н382У	—	—	429 293,29	1 407 728,58			
375	429 321,44	1 407 725,91	—	—	0,10		

**2. Сведения о частях границ уточняемого земельного участка с кадастровым номером** 34:26:130601:511 :

Обозначение части границ		Горизонтальное проложение (S), м	Описание прохождения части границ	Сведения о согласовании местоположения границ (согласовано/спорное)
от т.	до т.			
1	2	3	4	5
н379У	н380У	3,71	—	согласовано
н380У	н381У	26,60		

1	2	3	4	5
н381У	н382У	4,50	—	согласовано
н382У	н379У	26,31		

**3. Сведения о характеристиках уточняемого земельного участка с кадастровым номером** 34:26:130601:511 :

№ п/п	Наименование характеристики	Значение характеристики
1	2	3
1.	Адрес земельного участка	—
1.1.	Сведения о местоположении земельного участка (при отсутствии адреса) в структурированном в соответствии с федеральной информационной адресной системой виде	404176, Российская Федерация, Волгоградская область, Светлоярский р-н, Луговой п, Красных Зорь ул, д 30/2
1.2.	Дополнительные сведения о местоположении земельного участка	—
2.	Площадь земельного участка ± величина погрешности определения (вычисления) площади ( $P \pm \Delta P$ ), м <sup>2</sup>	108 ± 4,00
3.	Формула, примененная для вычисления предельной погрешности определения площади земельного участка, с подставленными значениями и итоговые (вычисленные) значения	$3,5*0,10*\sqrt{(108,00)} = 4$
4.	Площадь земельного участка согласно сведениям Единого государственного реестра недвижимости (Ркад), м <sup>2</sup>	109,00
5.	Оценка расхождения Р и Ркад ( $P - P_{кад}$ ), м <sup>2</sup>	1
6.	Предельный минимальный и максимальный размеры земельного участка (Рмин и Рмакс), м <sup>2</sup>	Рмин = Рмин = 400 Рмакс = Рмакс = 25 000
7.	Кадастровый или иной государственный учетный номер (инвентарный) здания, сооружения, объекта незавершенного строительства, расположенного на земельном участке	—
8.	Вид (виды) разрешенного использования	Для размещения объектов социального и коммунально-бытового назначения
8.1.	Дополнительные сведения об использовании земельного участка	—
9.	Сведения о земельных участках (землях общего пользования, территории общего пользования), посредством которых обеспечивается доступ	Земли общего пользования
10.	Иные сведения	—

**4. Пояснения к сведениям об уточняемом земельном участке с кадастровым номером** 34:26:130601:511 :

1.	—
----	---



**1. Сведения о характерных точках границ уточняемого земельного участка с кадастровым номером** 34:26:130601:518 :  
 Система координат МСК-34, зона 1 Зона № 1

Обозначение характерных точек границ	Координаты, м				Метод определения координат	Формулы, примененные для расчета средней квадратической погрешности определения координат характерных точек границ (Mt), с подставленными в такие формулы значениями и итоговые (вычисленные) значения Mt, м	Описание закрепления точки
	содержатся в Едином государственном реестре недвижимости		определены в результате выполнения комплексных кадастровых работ				
	X	Y	X	Y			
1	2	3	4	5	6	7	8
367	429 691,37	1 407 855,41	—	—	Метод спутниковых геодезических измерений (определений)	0,10	—
368	429 695,56	1 407 873,01	—	—			
369	429 651,47	1 407 885,97	—	—			
370	429 645,90	1 407 872,91	—	—			
н371У	—	—	429 690,62	1 407 853,45		$\sqrt{(0,08^2 + 0,06^2)} = 0,10$	
н372У	—	—	429 694,40	1 407 869,67			
н373У	—	—	429 650,31	1 407 882,63			
н374У	—	—	429 645,15	1 407 870,95			
367	429 691,37	1 407 855,41	—	—		0,10	

**2. Сведения о частях границ уточняемого земельного участка с кадастровым номером** 34:26:130601:518 :

Обозначение части границ		Горизонтальное проложение (S), м	Описание прохождения части границ	Сведения о согласовании местоположения границ (согласовано/спорное)
от т.	до т.			
1	2	3	4	5
н371У	н372У	16,65	—	согласовано
н372У	н373У	45,96		

1	2	3	4	5
н373У	н374У	12,77	—	согласовано
н374У	н371У	48,72		

**3. Сведения о характеристиках уточняемого земельного участка с кадастровым номером** 34:26:130601:518 :

№ п/п	Наименование характеристики	Значение характеристики
1	2	3
1.	Адрес земельного участка	—
1.1.	Сведения о местоположении земельного участка (при отсутствии адреса) в структурированном в соответствии с федеральной информационной адресной системой виде	Российская Федерация, Волгоградская область, Светлоярский р-н, Луговой п, Подгорная ул, уч 139
1.2.	Дополнительные сведения о местоположении земельного участка	—
2.	Площадь земельного участка ± величина погрешности определения (вычисления) площади ( $P \pm \Delta P$ ), м <sup>2</sup>	693 ± 9,00
3.	Формула, примененная для вычисления предельной погрешности определения площади земельного участка, с подставленными значениями и итоговые (вычисленные) значения	$3,5 * 0,10 * \sqrt{(693,00)} = 9$
4.	Площадь земельного участка согласно сведениям Единого государственного реестра недвижимости (Ркад), м <sup>2</sup>	761,00
5.	Оценка расхождения Р и Ркад ( $P - P_{кад}$ ), м <sup>2</sup>	68
6.	Предельный минимальный и максимальный размеры земельного участка (Рмин и Рмакс), м <sup>2</sup>	Рмин = Рмин = 400 Рмакс = Рмакс = 25 000
7.	Кадастровый или иной государственный учетный номер (инвентарный) здания, сооружения, объекта незавершенного строительства, расположенного на земельном участке	34:26:130601:521
8.	Вид (виды) разрешенного использования	для ведения личного подсобного хозяйства
8.1.	Дополнительные сведения об использовании земельного участка	—
9.	Сведения о земельных участках (землях общего пользования, территории общего пользования), посредством которых обеспечивается доступ	Земли общего пользования
10.	Иные сведения	—

**4. Пояснения к сведениям об уточняемом земельном участке с кадастровым номером** 34:26:130601:518 :

1.	—
----	---

**1. Сведения о характерных точках границ уточняемого земельного участка с кадастровым номером** 34:26:130601:760 :  
 Система координат МСК-34, зона 1 Зона № 1

Обозначение характерных точек границ	Координаты, м				Метод определения координат	Формулы, примененные для расчета средней квадратической погрешности определения координат характерных точек границ (Mt), с подставленными в такие формулы значениями и итоговые (вычисленные) значения Mt, м	Описание закрепления точки
	содержатся в Едином государственном реестре недвижимости		определены в результате выполнения комплексных кадастровых работ				
	X	Y	X	Y			
1	2	3	4	5	6	7	8
200	429 340,09	1 407 962,75	—	—	Метод спутниковых геодезических измерений (определений)	0,10	—
201	429 360,03	1 408 007,74	—	—			
202	429 324,72	1 408 030,94	—	—			
203	429 306,20	1 407 986,27	—	—			
н204У	—	—	429 339,50	1 407 966,11		$\sqrt{(0,08^2 + 0,06^2)} = 0,10$	
н205У	—	—	429 361,35	1 408 007,42			
н206У	—	—	429 321,94	1 408 028,61			
н207У	—	—	429 303,50	1 407 985,52			
200	429 340,09	1 407 962,75	—	—		0,10	

**2. Сведения о частях границ уточняемого земельного участка с кадастровым номером** 34:26:130601:760 :

Обозначение части границ		Горизонтальное проложение (S), м	Описание прохождения части границ	Сведения о согласовании местоположения границ (согласовано/спорное)
от т.	до т.			
1	2	3	4	5
н204У	н205У	46,73	—	согласовано
н205У	н206У	44,75		

1	2	3	4	5
н206У	н207У	46,87	—	согласовано
н207У	н204У	40,90		

**3. Сведения о характеристиках уточняемого земельного участка с кадастровым номером** 34:26:130601:760 :

№ п/п	Наименование характеристики	Значение характеристики
1	2	3
1.	Адрес земельного участка	—
1.1.	Сведения о местоположении земельного участка (при отсутствии адреса) в структурированном в соответствии с федеральной информационной адресной системой виде	404176, Российская Федерация, Волгоградская область, Светлоярский р-н, Луговой п, Красных Зорь ул, д 24 А
1.2.	Дополнительные сведения о местоположении земельного участка	—
2.	Площадь земельного участка ± величина погрешности определения (вычисления) площади ( $P \pm \Delta P$ ), м <sup>2</sup>	2 000 ± 16,00
3.	Формула, примененная для вычисления предельной погрешности определения площади земельного участка, с подставленными значениями и итоговые (вычисленные) значения	$3,5 * 0,10 * \sqrt{(2\ 000,00)} = 16$
4.	Площадь земельного участка согласно сведениям Единого государственного реестра недвижимости (Ркад), м <sup>2</sup>	2 000,00
5.	Оценка расхождения Р и Ркад ( $P - P_{кад}$ ), м <sup>2</sup>	0
6.	Предельный минимальный и максимальный размеры земельного участка (Рмин и Рмакс), м <sup>2</sup>	Рмин = Рмин = 100 Рмакс = Рмакс = 25 000
7.	Кадастровый или иной государственный учетный номер (инвентарный) здания, сооружения, объекта незавершенного строительства, расположенного на земельном участке	34:26:130601:765
8.	Вид (виды) разрешенного использования	амбулаторно-поликлиническое обслуживание
8.1.	Дополнительные сведения об использовании земельного участка	—
9.	Сведения о земельных участках (землях общего пользования, территории общего пользования), посредством которых обеспечивается доступ	Земли общего пользования
10.	Иные сведения	—

**4. Пояснения к сведениям об уточняемом земельном участке с кадастровым номером** 34:26:130601:760 :

1.	—
----	---

**Описание местоположения здания, сооружения, объекта незавершенного строительства на земельном участке**

**1. Сведения о характерных точках контура объекта недвижимости с кадастровым номером** 34:26:130601:191 :

Система координат МСК-34, зона 1 Зона № 1

Обозначение характерных точек границ	Содержатся в Едином государственном реестре недвижимости			Определены в ходе выполнения комплексных кадастровых работ			Метод определения координат	Формулы, примененные для расчета средней квадратической погрешности определения координат характерных точек (Mt), м, с подставленными в такие формулы значениями и итоговые (вычисленные) значения Mt, м
	координаты, м		Радиус, м	координаты, м		Радиус, м		
	X	Y	R	X	Y	R		
1	2	3	4	5	6	7	8	9
н50	—	—	—	429 535,75	1 408 020,93	—	Метод спутниковых геодезических измерений (определений)	$\sqrt{(0,08^2 + 0,06^2)} = 0,10$
н60	—	—	—	429 540,57	1 408 031,38	—		
н70	—	—	—	429 531,07	1 408 035,76	—		
н80	—	—	—	429 526,25	1 408 025,31	—		
н50	—	—	—	429 535,75	1 408 020,93	—		

**2. Сведения о характеристиках объекта недвижимости с кадастровым номером** 34:26:130601:191 :

№ п/п	Наименование характеристики	Значение характеристики
1	2	3
1.	Вид объекта недвижимости	Здание
2.	Ранее присвоенный государственный учетный номер (инвентарный) здания, сооружения, объекта незавершенного строительства	—
3.	Кадастровый номер земельного участка (земельных участков), в границах которого (которых) расположены здание, сооружение, объект незавершенного строительства	34:26:130601:170
4.	Уникальный учетный номер кадастрового квартала, в границах которого расположены здание, сооружение, объект незавершенного строительства	34:26:130601

1	2	3
5.	Адрес здания, сооружения, объекта незавершенного строительства	—
5.1.	Сведения о местоположении здания, сооружения, объекта незавершенного строительства (при отсутствии адреса) в структурированном в соответствии с федеральной информационной адресной системой виде	Российская Федерация, Волгоградская область, Светлоярский р-н, Луговой п, Матросова ул, д 55
5.2.	Дополнительные сведения о местоположении	—
6.	Иные сведения	—

**3. Пояснения к сведениям об объекте недвижимости с кадастровым номером** 34:26:130601:191 :

1.	—
----	---

**1. Сведения о характерных точках контура объекта недвижимости с кадастровым номером** 34:26:130601:192 :

Система координат	<u>МСК-34, зона 1</u>	Зона №	<u>1</u>
-------------------	-----------------------	--------	----------

Обозначение характерных точек границ	Содержатся в Едином государственном реестре недвижимости			Определены в ходе выполнения комплексных кадастровых работ			Метод определения координат	Формулы, примененные для расчета средней квадратической погрешности определения координат характерных точек (Mt), м, с подставленными в такие формулы значениями и итоговые (вычисленные) значения Mt, м
	координаты, м		Радиус, м	координаты, м		Радиус, м		
	X	Y	R	X	Y	R		
1	2	3	4	5	6	7	8	9
н90	—	—	—	429 131,71	1 406 706,45	—	Метод спутниковых геодезических измерений (определений)	$\sqrt{(0,08^2 + 0,06^2)} = 0,10$
н100	—	—	—	429 134,30	1 406 714,28	—		
н110	—	—	—	429 125,23	1 406 717,28	—		
н120	—	—	—	429 122,65	1 406 709,45	—		
н90	—	—	—	429 131,71	1 406 706,45	—		

**2. Сведения о характеристиках объекта недвижимости с кадастровым номером** 34:26:130601:192 :

№ п/п	Наименование характеристики	Значение характеристики
1	2	3
1.	Вид объекта недвижимости	Здание

1	2	3
2.	Ранее присвоенный государственный учетный номер (инвентарный) здания, сооружения, объекта незавершенного строительства	—
3.	Кадастровый номер земельного участка (земельных участков), в границах которого (которых) расположены здание, сооружение, объект незавершенного строительства	34:26:130601:180
4.	Уникальный учетный номер кадастрового квартала, в границах которого расположены здание, сооружение, объект незавершенного строительства	34:26:130601
5.	Адрес здания, сооружения, объекта незавершенного строительства	—
5.1.	Сведения о местоположении здания, сооружения, объекта незавершенного строительства (при отсутствии адреса) в структурированном в соответствии с федеральной информационной адресной системой виде	Российская Федерация, Волгоградская область, Светлоярский р-н, Луговой п, Песчаная ул, д 117
5.2.	Дополнительные сведения о местоположении	—
6.	Иные сведения	—

**3. Пояснения к сведениям об объекте недвижимости с кадастровым номером 34:26:130601:192 :**

1.	—
----	---

**1. Сведения о характерных точках контура объекта недвижимости с кадастровым номером 34:26:130601:193 :**

Система координат <u>МСК-34, зона 1</u>		Зона № <u>1</u>						
Обозначение характерных точек границ	Содержатся в Едином государственном реестре недвижимости		Определены в ходе выполнения комплексных кадастровых работ			Метод определения координат	Формулы, примененные для расчета средней квадратической погрешности определения координат характерных точек (Mt), м, с подставленными в такие формулы значениями и итоговые (вычисленные) значения Mt, м	
	координаты, м		координаты, м		Радиус, м			
	X	Y	X	Y	R			
1	2	3	4	5	6	7	8	9
n130	—	—	—	429 492,51	1 407 904,26	—	Метод спутниковых геодезических измерений (определений)	$\sqrt{(0,08^2 + 0,06^2)} = 0,10$
n140	—	—	—	429 496,02	1 407 913,35	—		
n150	—	—	—	429 489,53	1 407 915,85	—		

1	2	3	4	5	6	7	8	9
н160	—	—	—	429 486,02	1 407 906,77	—	Метод спутниковых геодезических измерений (определений)	$\sqrt{(0,08^2 + 0,06^2)} = 0,10$
н130	—	—	—	429 492,51	1 407 904,26	—		

**2. Сведения о характеристиках объекта недвижимости с кадастровым номером** 34:26:130601:193 :

№ п/п	Наименование характеристики	Значение характеристики
1	2	3
1.	Вид объекта недвижимости	Здание
2.	Ранее присвоенный государственный учетный номер (инвентарный) здания, сооружения, объекта незавершенного строительства	—
3.	Кадастровый номер земельного участка (земельных участков), в границах которого (которых) расположены здание, сооружение, объект незавершенного строительства	34:26:130601:77
4.	Уникальный учетный номер кадастрового квартала, в границах которого расположены здание, сооружение, объект незавершенного строительства	34:26:130601
5.	Адрес здания, сооружения, объекта незавершенного строительства	—
5.1.	Сведения о местоположении здания, сооружения, объекта незавершенного строительства (при отсутствии адреса) в структурированном в соответствии с федеральной информационной адресной системой виде	Российская Федерация, Волгоградская область, Светлоярский р-н, Луговой п, Матросова ул, д 63
5.2.	Дополнительные сведения о местоположении	—
6.	Иные сведения	—

**3. Пояснения к сведениям об объекте недвижимости с кадастровым номером** 34:26:130601:193 :

1.	—
----	---



**1. Сведения о характерных точках контура объекта недвижимости с кадастровым номером** 34:26:130601:197 :

Система координат		МСК-34, зона 1					Зона № 1	
Обозначение характерных точек границ	Содержатся в Едином государственном реестре недвижимости			Определены в ходе выполнения комплексных кадастровых работ			Метод определения координат	Формулы, примененные для расчета средней квадратической погрешности определения координат характерных точек (Mt), м, с подставленными в такие формулы значениями и итоговые (вычисленные) значения Mt, м
	координаты, м		Радиус, м	координаты, м		Радиус, м		
	X	Y	R	X	Y	R		
1	2	3	4	5	6	7	8	9
n170	—	—	—	429 551,48	1 408 168,84	—	Метод спутниковых геодезических измерений (определений)	$\sqrt{(0,08^2 + 0,06^2)} = 0,10$
n180	—	—	—	429 553,59	1 408 174,85	—		
n190	—	—	—	429 544,62	1 408 177,98	—		
n200	—	—	—	429 542,52	1 408 171,98	—		
n170	—	—	—	429 551,48	1 408 168,84	—		

**2. Сведения о характеристиках объекта недвижимости с кадастровым номером** 34:26:130601:197 :

№ п/п	Наименование характеристики	Значение характеристики
1	2	3
1.	Вид объекта недвижимости	Здание
2.	Ранее присвоенный государственный учетный номер (инвентарный) здания, сооружения, объекта незавершенного строительства	—
3.	Кадастровый номер земельного участка (земельных участков), в границах которого (которых) расположены здание, сооружение, объект незавершенного строительства	34:26:130601:96
4.	Уникальный учетный номер кадастрового квартала, в границах которого расположены здание, сооружение, объект незавершенного строительства	34:26:130601

1	2	3
5.	Адрес здания, сооружения, объекта незавершенного строительства	—
5.1.	Сведения о местоположении здания, сооружения, объекта незавершенного строительства (при отсутствии адреса) в структурированном в соответствии с федеральной информационной адресной системой виде	Российская Федерация, Волгоградская область, Светлоярский р-н, Луговой п, Матросова ул, д 46
5.2.	Дополнительные сведения о местоположении	—
6.	Иные сведения	—

**3. Пояснения к сведениям об объекте недвижимости с кадастровым номером** 34:26:130601:197 :

1.	—
----	---

**1. Сведения о характерных точках контура объекта недвижимости с кадастровым номером** 34:26:130601:205 :

Система координат	<u>МСК-34, зона 1</u>	Зона №	<u>1</u>
-------------------	-----------------------	--------	----------

Обозначение характерных точек границ	Содержатся в Едином государственном реестре недвижимости			Определены в ходе выполнения комплексных кадастровых работ			Метод определения координат	Формулы, примененные для расчета средней квадратической погрешности определения координат характерных точек (Mt), м, с подставленными в такие формулы значениями и итоговые (вычисленные) значения Mt, м
	координаты, м		Радиус, м	координаты, м		Радиус, м		
	X	Y	R	X	Y	R		
1	2	3	4	5	6	7	8	9
н39О	—	—	—	429 633,39	1 408 310,01	—	Метод спутниковых геодезических измерений (определений)	$\sqrt{(0,08^2 + 0,06^2)} = 0,10$
н40О	—	—	—	429 630,46	1 408 302,76	—		
н41О	—	—	—	429 637,78	1 408 299,80	—		
н42О	—	—	—	429 640,71	1 408 307,04	—		
н39О	—	—	—	429 633,39	1 408 310,01	—		

**2. Сведения о характеристиках объекта недвижимости с кадастровым номером** 34:26:130601:205 :

№ п/п	Наименование характеристики	Значение характеристики
1	2	3
1.	Вид объекта недвижимости	Здание

1	2	3
2.	Ранее присвоенный государственный учетный номер (инвентарный) здания, сооружения, объекта незавершенного строительства	—
3.	Кадастровый номер земельного участка (земельных участков), в границах которого (которых) расположены здание, сооружение, объект незавершенного строительства	34:26:130601:105
4.	Уникальный учетный номер кадастрового квартала, в границах которого расположены здание, сооружение, объект незавершенного строительства	34:26:130601
5.	Адрес здания, сооружения, объекта незавершенного строительства	—
5.1.	Сведения о местоположении здания, сооружения, объекта незавершенного строительства (при отсутствии адреса) в структурированном в соответствии с федеральной информационной адресной системой виде	Российская Федерация, Волгоградская область, Светлоярский р-н, Луговой п, Матросова ул, д 37
5.2.	Дополнительные сведения о местоположении	—
6.	Иные сведения	—

**3. Пояснения к сведениям об объекте недвижимости с кадастровым номером 34:26:130601:205 :**

1.	—
----	---

**1. Сведения о характерных точках контура объекта недвижимости с кадастровым номером 34:26:130601:209 :**

Система координат <u>МСК-34, зона 1</u>		Зона № <u>1</u>						
Обозначение характерных точек границ	Содержатся в Едином государственном реестре недвижимости		Определены в ходе выполнения комплексных кадастровых работ			Метод определения координат	Формулы, примененные для расчета средней квадратической погрешности определения координат характерных точек (Mt), м, с подставленными в такие формулы значениями и итоговые (вычисленные) значения Mt, м	
	координаты, м		координаты, м		Радиус, м			
	X	Y	X	Y	R			
1	2	3	4	5	6	7	8	9
н470	—	—	—	429 399,76	1 407 969,22	—	Метод спутниковых геодезических измерений (определений)	$\sqrt{(0,08^2 + 0,06^2)} = 0,10$
н480	—	—	—	429 393,50	1 407 971,57	—		
н490	—	—	—	429 390,24	1 407 962,90	—		

1	2	3	4	5	6	7	8	9
н500	—	—	—	429 396,50	1 407 960,55	—	Метод спутниковых геодезических измерений (определений)	$\sqrt{(0,08^2 + 0,06^2)} = 0,10$
н470	—	—	—	429 399,76	1 407 969,22	—		

**2. Сведения о характеристиках объекта недвижимости с кадастровым номером** 34:26:130601:209 :

№ п/п	Наименование характеристики	Значение характеристики
1	2	3
1.	Вид объекта недвижимости	Здание
2.	Ранее присвоенный государственный учетный номер (инвентарный) здания, сооружения, объекта незавершенного строительства	—
3.	Кадастровый номер земельного участка (земельных участков), в границах которого (которых) расположены здание, сооружение, объект незавершенного строительства	34:26:130601:134
4.	Уникальный учетный номер кадастрового квартала, в границах которого расположены здание, сооружение, объект незавершенного строительства	34:26:130601
5.	Адрес здания, сооружения, объекта незавершенного строительства	—
5.1.	Сведения о местоположении здания, сооружения, объекта незавершенного строительства (при отсутствии адреса) в структурированном в соответствии с федеральной информационной адресной системой виде	Российская Федерация, Волгоградская область, Светлоярский р-н, Луговой п, Красных Зорь ул, д 16
5.2.	Дополнительные сведения о местоположении	—
6.	Иные сведения	—

**3. Пояснения к сведениям об объекте недвижимости с кадастровым номером** 34:26:130601:209 :

1.	—
----	---

**1. Сведения о характерных точках контура объекта недвижимости с кадастровым номером** 34:26:130601:211 :

Система координат		МСК-34, зона 1					Зона № 1	
Обозначение характерных точек границ	Содержатся в Едином государственном реестре недвижимости			Определены в ходе выполнения комплексных кадастровых работ			Метод определения координат	Формулы, примененные для расчета средней квадратической погрешности определения координат характерных точек (Mt), м, с подставленными в такие формулы значениями и итоговые (вычисленные) значения Mt, м
	координаты, м		Радиус, м	координаты, м		Радиус, м		
	X	Y	R	X	Y	R		
1	2	3	4	5	6	7	8	9
н550	—	—	—	429 626,44	1 407 769,60	—	Метод спутниковых геодезических измерений (определений)	$\sqrt{(0,08^2 + 0,06^2)} = 0,10$
н560	—	—	—	429 619,41	1 407 771,94	—		
н570	—	—	—	429 617,08	1 407 764,94	—		
н580	—	—	—	429 624,10	1 407 762,61	—		
н550	—	—	—	429 626,44	1 407 769,60	—		
н550	—	—	—	429 626,44	1 407 769,60	—		

**2. Сведения о характеристиках объекта недвижимости с кадастровым номером** 34:26:130601:211 :

№ п/п	Наименование характеристики	Значение характеристики
1	2	3
1.	Вид объекта недвижимости	Здание
2.	Ранее присвоенный государственный учетный номер (инвентарный) здания, сооружения, объекта незавершенного строительства	—
3.	Кадастровый номер земельного участка (земельных участков), в границах которого (которых) расположены здание, сооружение, объект незавершенного строительства	34:26:130601:179
4.	Уникальный учетный номер кадастрового квартала, в границах которого расположены здание, сооружение, объект незавершенного строительства	34:26:130601

1	2	3
5.	Адрес здания, сооружения, объекта незавершенного строительства	—
5.1.	Сведения о местоположении здания, сооружения, объекта незавершенного строительства (при отсутствии адреса) в структурированном в соответствии с федеральной информационной адресной системой виде	Российская Федерация, Волгоградская область, Светлоярский р-н, Луговой п, Подгорная ул, д 142
5.2.	Дополнительные сведения о местоположении	—
6.	Иные сведения	—

**3. Пояснения к сведениям об объекте недвижимости с кадастровым номером** 34:26:130601:211 :

1.	—
----	---

**1. Сведения о характерных точках контура объекта недвижимости с кадастровым номером** 34:26:130601:212 :

Система координат	<u>МСК-34, зона 1</u>	Зона №	<u>1</u>
-------------------	-----------------------	--------	----------

Обозначение характерных точек границ	Содержатся в Едином государственном реестре недвижимости			Определены в ходе выполнения комплексных кадастровых работ			Метод определения координат	Формулы, примененные для расчета средней квадратической погрешности определения координат характерных точек (Mt), м, с подставленными в такие формулы значениями и итоговые (вычисленные) значения Mt, м
	координаты, м		Радиус, м	координаты, м		Радиус, м		
	X	Y	R	X	Y	R		
1	2	3	4	5	6	7	8	9
н59О	—	—	—	429 668,28	1 408 421,85	—	Метод спутниковых геодезических измерений (определений)	$\sqrt{(0,08^2 + 0,06^2)} = 0,10$
н60О	—	—	—	429 665,55	1 408 414,27	—		
н61О	—	—	—	429 673,88	1 408 411,19	—		
н62О	—	—	—	429 676,67	1 408 418,74	—		
н59О	—	—	—	429 668,28	1 408 421,85	—		

**2. Сведения о характеристиках объекта недвижимости с кадастровым номером** 34:26:130601:212 :

№ п/п	Наименование характеристики	Значение характеристики
1	2	3
1.	Вид объекта недвижимости	Здание

1	2	3
2.	Ранее присвоенный государственный учетный номер (инвентарный) здания, сооружения, объекта незавершенного строительства	—
3.	Кадастровый номер земельного участка (земельных участков), в границах которого (которых) расположены здание, сооружение, объект незавершенного строительства	34:26:130601:109
4.	Уникальный учетный номер кадастрового квартала, в границах которого расположены здание, сооружение, объект незавершенного строительства	34:26:130601
5.	Адрес здания, сооружения, объекта незавершенного строительства	—
5.1.	Сведения о местоположении здания, сооружения, объекта незавершенного строительства (при отсутствии адреса) в структурированном в соответствии с федеральной информационной адресной системой виде	Российская Федерация, Волгоградская область, Светлоярский р-н, Луговой п, Матросова ул, д 33
5.2.	Дополнительные сведения о местоположении	—
6.	Иные сведения	—

**3. Пояснения к сведениям об объекте недвижимости с кадастровым номером 34:26:130601:212 :**

1.	—
----	---

**1. Сведения о характерных точках контура объекта недвижимости с кадастровым номером 34:26:130601:217 :**

Система координат МСК-34, зона 1 Зона № 1

Обозначение характерных точек границ	Содержатся в Едином государственном реестре недвижимости			Определены в ходе выполнения комплексных кадастровых работ			Метод определения координат	Формулы, примененные для расчета средней квадратической погрешности определения координат характерных точек (Mt), м, с подставленными в такие формулы значениями и итоговые (вычисленные) значения Mt, м
	координаты, м		Радиус, м	координаты, м		Радиус, м		
	X	Y	R	X	Y	R		
1	2	3	4	5	6	7	8	9
н69О	—	—	—	429 479,72	1 407 998,34	—	Метод спутниковых геодезических измерений (определений)	$\sqrt{(0,08^2 + 0,06^2)} = 0,10$
н70О	—	—	—	429 488,13	1 407 995,02	—		
н71О	—	—	—	429 491,55	1 408 003,45	—		

1	2	3	4	5	6	7	8	9
н72О	—	—	—	429 487,67	1 408 005,03	—	Метод спутниковых геодезических измерений (определений)	$\sqrt{(0,08^2 + 0,06^2)} = 0,10$
н73О	—	—	—	429 488,48	1 408 007,03	—		
н74О	—	—	—	429 485,14	1 408 008,39	—		
н75О	—	—	—	429 484,32	1 408 006,35	—		
н76О	—	—	—	429 483,16	1 408 006,82	—		
н69О	—	—	—	429 479,72	1 407 998,34	—		

**2. Сведения о характеристиках объекта недвижимости с кадастровым номером** 34:26:130601:217 :

№ п/п	Наименование характеристики	Значение характеристики
1	2	3
1.	Вид объекта недвижимости	Здание
2.	Ранее присвоенный государственный учетный номер (инвентарный) здания, сооружения, объекта незавершенного строительства	—
3.	Кадастровый номер земельного участка (земельных участков), в границах которого (которых) расположены здание, сооружение, объект незавершенного строительства	34:26:130601:83
4.	Уникальный учетный номер кадастрового квартала, в границах которого расположены здание, сооружение, объект незавершенного строительства	34:26:130601
5.	Адрес здания, сооружения, объекта незавершенного строительства	404176, Российская Федерация, Волгоградская область, Светлоярский р-н, Луговой п, Матросова ул, д 58
5.1.	Сведения о местоположении здания, сооружения, объекта незавершенного строительства (при отсутствии адреса) в структурированном в соответствии с федеральной информационной адресной системой виде	—
5.2.	Дополнительные сведения о местоположении	—
6.	Иные сведения	—

**3. Пояснения к сведениям об объекте недвижимости с кадастровым номером** 34:26:130601:217 :

1.	—
----	---



**1. Сведения о характерных точках контура объекта недвижимости с кадастровым номером** 34:26:130601:220 :

Система координат			МСК-34, зона 1				Зона № 1	
Обозначение характерных точек границ	Содержатся в Едином государственном реестре недвижимости			Определены в ходе выполнения комплексных кадастровых работ			Метод определения координат	Формулы, примененные для расчета средней квадратической погрешности определения координат характерных точек (Mt), м, с подставленными в такие формулы значениями и итоговые (вычисленные) значения Mt, м
	координаты, м		Радиус, м	координаты, м		Радиус, м		
	X	Y	R	X	Y	R		
1	2	3	4	5	6	7	8	9
н77О	—	—	—	429 470,12	1 407 981,44	—	Метод спутниковых геодезических измерений (определений)	$\sqrt{(0,08^2 + 0,06^2)} = 0,10$
н78О	—	—	—	429 481,55	1 407 977,12	—		
н79О	—	—	—	429 485,07	1 407 986,30	—		
н80О	—	—	—	429 476,79	1 407 989,48	—		
н81О	—	—	—	429 474,54	1 407 984,16	—		
н82О	—	—	—	429 471,66	1 407 985,20	—		
н77О	—	—	—	429 470,12	1 407 981,44	—		

**2. Сведения о характеристиках объекта недвижимости с кадастровым номером** 34:26:130601:220 :

№ п/п	Наименование характеристики	Значение характеристики
1	2	3
1.	Вид объекта недвижимости	Здание
2.	Ранее присвоенный государственный учетный номер (инвентарный) здания, сооружения, объекта незавершенного строительства	—
3.	Кадастровый номер земельного участка (земельных участков), в границах которого (которых) расположены здание, сооружение, объект незавершенного строительства	34:26:130601:81

1	2	3
4.	Уникальный учетный номер кадастрового квартала, в границах которого расположены здание, сооружение, объект незавершенного строительства	34:26:130601
5.	Адрес здания, сооружения, объекта незавершенного строительства	—
5.1.	Сведения о местоположении здания, сооружения, объекта незавершенного строительства (при отсутствии адреса) в структурированном в соответствии с федеральной информационной адресной системой виде	Российская Федерация, Волгоградская область, Светлоярский р-н, Луговой п, Матросова ул, д 60
5.2.	Дополнительные сведения о местоположении	—
6.	Иные сведения	—

**3. Пояснения к сведениям об объекте недвижимости с кадастровым номером** 34:26:130601:220 :

1. —

**1. Сведения о характерных точках контура объекта недвижимости с кадастровым номером** 34:26:130601:224 :

Система координат МСК-34, зона 1 Зона № 1

Обозначение характерных точек границ	Содержатся в Едином государственном реестре недвижимости			Определены в ходе выполнения комплексных кадастровых работ			Метод определения координат	Формулы, примененные для расчета средней квадратической погрешности определения координат характерных точек (Mt), м, с подставленными в такие формулы значениями и итоговые (вычисленные) значения Mt, м
	координаты, м		Радиус, м	координаты, м		Радиус, м		
	X	Y	R	X	Y	R		
1	2	3	4	5	6	7	8	9
н83О	—	—	—	429 475,06	1 407 579,30	—	Метод спутниковых геодезических измерений (определений)	$\sqrt{(0,08^2 + 0,06^2)} = 0,10$
н84О	—	—	—	429 477,14	1 407 584,81	—		
н85О	—	—	—	429 469,94	1 407 587,53	—		
н86О	—	—	—	429 467,86	1 407 582,01	—		
н83О	—	—	—	429 475,06	1 407 579,30	—		

**2. Сведения о характеристиках объекта недвижимости с кадастровым номером** 34:26:130601:224 :

№ п/п	Наименование характеристики	Значение характеристики
1	2	3
1.	Вид объекта недвижимости	Здание
2.	Ранее присвоенный государственный учетный номер (инвентарный) здания, сооружения, объекта незавершенного строительства	—
3.	Кадастровый номер земельного участка (земельных участков), в границах которого (которых) расположены здание, сооружение, объект незавершенного строительства	34:26:130601:55
4.	Уникальный учетный номер кадастрового квартала, в границах которого расположены здание, сооружение, объект незавершенного строительства	34:26:130601
5.	Адрес здания, сооружения, объекта незавершенного строительства	—
5.1.	Сведения о местоположении здания, сооружения, объекта незавершенного строительства (при отсутствии адреса) в структурированном в соответствии с федеральной информационной адресной системой виде	Российская Федерация, Волгоградская область, Светлоярский р-н, Луговой п, Песчаная ул, д 104
5.2.	Дополнительные сведения о местоположении	—
6.	Иные сведения	—

**3. Пояснения к сведениям об объекте недвижимости с кадастровым номером** 34:26:130601:224 :

1.	—
----	---

**1. Сведения о характерных точках контура объекта недвижимости с кадастровым номером** 34:26:130601:225 :

Система координат		<u>МСК-34, зона 1</u>					Зона № <u>1</u>	
Обозначение характерных точек границ	Содержатся в Едином государственном реестре недвижимости			Определены в ходе выполнения комплексных кадастровых работ			Метод определения координат	Формулы, примененные для расчета средней квадратической погрешности определения координат характерных точек (Mt), м, с подставленными в такие формулы значениями и итоговые (вычисленные) значения Mt, м
	координаты, м		Радиус, м	координаты, м		Радиус, м		
	X	Y	R	X	Y	R		
1	2	3	4	5	6	7	8	9
n87O	—	—	—	429 561,21	1 407 851,68	—	Метод спутниковых геодезических измерений (определений)	$\sqrt{(0,08^2 + 0,06^2)} = 0,10$

1	2	3	4	5	6	7	8	9
н880	—	—	—	429 555,40	1 407 853,58	—	Метод спутниковых геодезических измерений (определений)	$\sqrt{(0,08^2 + 0,06^2)} = 0,10$
н890	—	—	429 553,16	1 407 846,72	—			
н900	—	—	429 558,97	1 407 844,83	—			
н870	—	—	429 561,21	1 407 851,68	—			

**2. Сведения о характеристиках объекта недвижимости с кадастровым номером** 34:26:130601:225 :

№ п/п	Наименование характеристики	Значение характеристики
1	2	3
1.	Вид объекта недвижимости	Здание
2.	Ранее присвоенный государственный учетный номер (инвентарный) здания, сооружения, объекта незавершенного строительства	—
3.	Кадастровый номер земельного участка (земельных участков), в границах которого (которых) расположены здание, сооружение, объект незавершенного строительства	34:26:130601:48
4.	Уникальный учетный номер кадастрового квартала, в границах которого расположены здание, сооружение, объект незавершенного строительства	34:26:130601
5.	Адрес здания, сооружения, объекта незавершенного строительства	404176, Российская Федерация, Волгоградская область, Светлоярский р-н, Луговой п, Песчаная ул, д 84
5.1.	Сведения о местоположении здания, сооружения, объекта незавершенного строительства (при отсутствии адреса) в структурированном в соответствии с федеральной информационной адресной системой виде	—
5.2.	Дополнительные сведения о местоположении	—
6.	Иные сведения	—

**3. Пояснения к сведениям об объекте недвижимости с кадастровым номером** 34:26:130601:225 :

1.	—
----	---

**1. Сведения о характерных точках контура объекта недвижимости с кадастровым номером** 34:26:130601:227 :

Система координат			МСК-34, зона 1				Зона № 1	
Обозначение характерных точек границ	Содержатся в Едином государственном реестре недвижимости			Определены в ходе выполнения комплексных кадастровых работ			Метод определения координат	Формулы, примененные для расчета средней квадратической погрешности определения координат характерных точек (Mt), м, с подставленными в такие формулы значениями и итоговые (вычисленные) значения Mt, м
	координаты, м		Радиус, м	координаты, м		Радиус, м		
	X	Y	R	X	Y	R		
1	2	3	4	5	6	7	8	9
н91О	—	—	—	429 492,87	1 407 627,30	—	Метод спутниковых геодезических измерений (определений)	$\sqrt{(0,08^2 + 0,06^2)} = 0,10$
н92О	—	—	—	429 494,23	1 407 631,35	—		
н93О	—	—	—	429 489,89	1 407 632,77	—		
н94О	—	—	—	429 491,36	1 407 636,73	—		
н95О	—	—	—	429 484,59	1 407 639,14	—		
н96О	—	—	—	429 481,71	1 407 631,26	—		
н91О	—	—	—	429 492,87	1 407 627,30	—		

**2. Сведения о характеристиках объекта недвижимости с кадастровым номером** 34:26:130601:227 :

№ п/п	Наименование характеристики	Значение характеристики
1	2	3
1.	Вид объекта недвижимости	Здание
2.	Ранее присвоенный государственный учетный номер (инвентарный) здания, сооружения, объекта незавершенного строительства	—
3.	Кадастровый номер земельного участка (земельных участков), в границах которого (которых) расположены здание, сооружение, объект незавершенного строительства	34:26:130601:6

1	2	3
4.	Уникальный учетный номер кадастрового квартала, в границах которого расположены здание, сооружение, объект незавершенного строительства	34:26:130601
5.	Адрес здания, сооружения, объекта незавершенного строительства	—
5.1.	Сведения о местоположении здания, сооружения, объекта незавершенного строительства (при отсутствии адреса) в структурированном в соответствии с федеральной информационной адресной системой виде	Российская Федерация, Волгоградская область, Светлоярский р-н, Луговой п, Песчаная ул, д 100
5.2.	Дополнительные сведения о местоположении	—
6.	Иные сведения	—

**3. Пояснения к сведениям об объекте недвижимости с кадастровым номером** 34:26:130601:227 :

1. —

**1. Сведения о характерных точках контура объекта недвижимости с кадастровым номером** 34:26:130601:229 :

Система координат МСК-34, зона 1 Зона № 1

Обозначение характерных точек границ	Содержатся в Едином государственном реестре недвижимости			Определены в ходе выполнения комплексных кадастровых работ			Метод определения координат	Формулы, примененные для расчета средней квадратической погрешности определения координат характерных точек (Mt), м, с подставленными в такие формулы значениями и итоговые (вычисленные) значения Mt, м
	координаты, м		Радиус, м	координаты, м		Радиус, м		
	X	Y	R	X	Y	R		
1	2	3	4	5	6	7	8	9
н970	—	—	—	429 500,54	1 407 656,28	—	Метод спутниковых геодезических измерений (определений)	$\sqrt{(0,08^2 + 0,06^2)} = 0,10$
н980	—	—	—	429 502,88	1 407 662,82	—		
н990	—	—	—	429 492,40	1 407 666,56	—		
н1000	—	—	—	429 490,06	1 407 660,02	—		
н970	—	—	—	429 500,54	1 407 656,28	—		

**2. Сведения о характеристиках объекта недвижимости с кадастровым номером** 34:26:130601:229 :

№ п/п	Наименование характеристики	Значение характеристики
1	2	3
1.	Вид объекта недвижимости	Здание
2.	Ранее присвоенный государственный учетный номер (инвентарный) здания, сооружения, объекта незавершенного строительства	—
3.	Кадастровый номер земельного участка (земельных участков), в границах которого (которых) расположены здание, сооружение, объект незавершенного строительства	34:26:130601:168
4.	Уникальный учетный номер кадастрового квартала, в границах которого расположены здание, сооружение, объект незавершенного строительства	34:26:130601
5.	Адрес здания, сооружения, объекта незавершенного строительства	—
5.1.	Сведения о местоположении здания, сооружения, объекта незавершенного строительства (при отсутствии адреса) в структурированном в соответствии с федеральной информационной адресной системой виде	Российская Федерация, Волгоградская область, Светлоярский р-н, Луговой п, Песчаная ул, д 98
5.2.	Дополнительные сведения о местоположении	—
6.	Иные сведения	—

**3. Пояснения к сведениям об объекте недвижимости с кадастровым номером** 34:26:130601:229 :

1.	—
----	---

**1. Сведения о характерных точках контура объекта недвижимости с кадастровым номером** 34:26:130601:233 :

Система координат		МСК-34, зона 1					Зона № 1	
Обозначение характерных точек границ	Содержатся в Едином государственном реестре недвижимости			Определены в ходе выполнения комплексных кадастровых работ			Метод определения координат	Формулы, примененные для расчета средней квадратической погрешности определения координат характерных точек (Mt), м, с подставленными в такие формулы значениями и итоговые (вычисленные) значения Mt, м
	координаты, м		Радиус, м	координаты, м		Радиус, м		
	X	Y	R	X	Y	R		
1	2	3	4	5	6	7	8	9
n1010	—	—	—	429 545,17	1 408 438,57	—	Метод спутниковых геодезических измерений (определений)	$\sqrt{(0,08^2 + 0,06^2)} = 0,10$

1	2	3	4	5	6	7	8	9
н102О	—	—	—	429 554,11	1 408 435,22	—	Метод спутниковых геодезических измерений (определений)	$\sqrt{(0,08^2 + 0,06^2)} = 0,10$
н103О	—	—	—	429 558,73	1 408 447,19	—		
н104О	—	—	—	429 554,81	1 408 448,70	—		
н105О	—	—	—	429 554,01	1 408 446,65	—		
н106О	—	—	—	429 548,93	1 408 448,61	—		
н101О	—	—	—	429 545,17	1 408 438,57	—		

**2. Сведения о характеристиках объекта недвижимости с кадастровым номером** 34:26:130601:233 :

№ п/п	Наименование характеристики	Значение характеристики
1	2	3
1.	Вид объекта недвижимости	Здание
2.	Ранее присвоенный государственный учетный номер (инвентарный) здания, сооружения, объекта незавершенного строительства	—
3.	Кадастровый номер земельного участка (земельных участков), в границах которого (которых) расположены здание, сооружение, объект незавершенного строительства	34:26:130601:174
4.	Уникальный учетный номер кадастрового квартала, в границах которого расположены здание, сооружение, объект незавершенного строительства	34:26:130601
5.	Адрес здания, сооружения, объекта незавершенного строительства	—
5.1.	Сведения о местоположении здания, сооружения, объекта незавершенного строительства (при отсутствии адреса) в структурированном в соответствии с федеральной информационной адресной системой виде	Российская Федерация, Волгоградская область, Светлоярский р-н, Луговой п, Степная ул, д 4
5.2.	Дополнительные сведения о местоположении	—
6.	Иные сведения	—

**3. Пояснения к сведениям об объекте недвижимости с кадастровым номером** 34:26:130601:233 :

1.	—
----	---



**1. Сведения о характерных точках контура объекта недвижимости с кадастровым номером** 34:26:130601:234 :

Система координат		МСК-34, зона 1					Зона № 1	
Обозначение характерных точек границ	Содержатся в Едином государственном реестре недвижимости			Определены в ходе выполнения комплексных кадастровых работ			Метод определения координат	Формулы, примененные для расчета средней квадратической погрешности определения координат характерных точек (Mt), м, с подставленными в такие формулы значениями и итоговые (вычисленные) значения Mt, м
	координаты, м		Радиус, м	координаты, м		Радиус, м		
	X	Y	R	X	Y	R		
1	2	3	4	5	6	7	8	9
н107О	—	—	—	429 665,42	1 408 392,29	—	Метод спутниковых геодезических измерений (определений)	$\sqrt{(0,08^2 + 0,06^2)} = 0,10$
н108О	—	—	—	429 667,21	1 408 397,26	—		
н109О	—	—	—	429 660,39	1 408 399,71	—		
н110О	—	—	—	429 658,60	1 408 394,74	—		
н107О	—	—	—	429 665,42	1 408 392,29	—		

**2. Сведения о характеристиках объекта недвижимости с кадастровым номером** 34:26:130601:234 :

№ п/п	Наименование характеристики	Значение характеристики
1	2	3
1.	Вид объекта недвижимости	Здание
2.	Ранее присвоенный государственный учетный номер (инвентарный) здания, сооружения, объекта незавершенного строительства	—
3.	Кадастровый номер земельного участка (земельных участков), в границах которого (которых) расположены здание, сооружение, объект незавершенного строительства	34:26:130601:100
4.	Уникальный учетный номер кадастрового квартала, в границах которого расположены здание, сооружение, объект незавершенного строительства	34:26:130601

1	2	3
5.	Адрес здания, сооружения, объекта незавершенного строительства	404176, Российская Федерация, Волгоградская область, Светлоярский р-н, Луговой п, Матросова ул, д 34
5.1.	Сведения о местоположении здания, сооружения, объекта незавершенного строительства (при отсутствии адреса) в структурированном в соответствии с федеральной информационной адресной системой виде	—
5.2.	Дополнительные сведения о местоположении	—
6.	Иные сведения	—

**3. Пояснения к сведениям об объекте недвижимости с кадастровым номером 34:26:130601:234 :**

1.	—
----	---

**1. Сведения о характерных точках контура объекта недвижимости с кадастровым номером 34:26:130601:237 :**

Система координат	<u>МСК-34, зона 1</u>	Зона № <u>1</u>
-------------------	-----------------------	-----------------

Обозначение характерных точек границ	Содержатся в Едином государственном реестре недвижимости			Определены в ходе выполнения комплексных кадастровых работ			Метод определения координат	Формулы, примененные для расчета средней квадратической погрешности определения координат характерных точек (Mt), м, с подставленными в такие формулы значениями и итоговые (вычисленные) значения Mt, м
	координаты, м		Радиус, м	координаты, м		Радиус, м		
	X	Y	R	X	Y	R		
1	2	3	4	5	6	7	8	9
n1110	—	—	—	429 445,65	1 407 786,63	—	Метод спутниковых геодезических измерений (определений)	$\sqrt{(0,08^2 + 0,06^2)} = 0,10$
n1120	—	—	—	429 449,15	1 407 795,82	—		
n1130	—	—	—	429 444,28	1 407 797,67	—		
n1140	—	—	—	429 440,78	1 407 788,49	—		
n1110	—	—	—	429 445,65	1 407 786,63	—		

**2. Сведения о характеристиках объекта недвижимости с кадастровым номером 34:26:130601:237 :**

№ п/п	Наименование характеристики	Значение характеристики
1	2	3
1.	Вид объекта недвижимости	Здание

1	2	3
2.	Ранее присвоенный государственный учетный номер (инвентарный) здания, сооружения, объекта незавершенного строительства	—
3.	Кадастровый номер земельного участка (земельных участков), в границах которого (которых) расположены здание, сооружение, объект незавершенного строительства	34:26:130601:72
4.	Уникальный учетный номер кадастрового квартала, в границах которого расположены здание, сооружение, объект незавершенного строительства	34:26:130601
5.	Адрес здания, сооружения, объекта незавершенного строительства	—
5.1.	Сведения о местоположении здания, сооружения, объекта незавершенного строительства (при отсутствии адреса) в структурированном в соответствии с федеральной информационной адресной системой виде	Российская Федерация, Волгоградская область, Светлоярский р-н, Луговой п, Матросова ул, д 71
5.2.	Дополнительные сведения о местоположении	—
6.	Иные сведения	—

**3. Пояснения к сведениям об объекте недвижимости с кадастровым номером 34:26:130601:237 :**

1.	—
----	---

**1. Сведения о характерных точках контура объекта недвижимости с кадастровым номером 34:26:130601:241 :**

Система координат		МСК-34, зона 1					Зона № <u>1</u>	
Обозначение характерных точек границ	Содержатся в Едином государственном реестре недвижимости			Определены в ходе выполнения комплексных кадастровых работ			Метод определения координат	Формулы, примененные для расчета средней квадратической погрешности определения координат характерных точек (Mt), м, с подставленными в такие формулы значениями и итоговые (вычисленные) значения Mt, м
	координаты, м		Радиус, м	координаты, м		Радиус, м		
	X	Y	R	X	Y	R		
1	2	3	4	5	6	7	8	9
n1150	—	—	—	429 545,94	1 408 071,22	—	Метод спутниковых геодезических измерений (определений)	$\sqrt{(0,08^2 + 0,06^2)} = 0,10$
n1160	—	—	—	429 540,14	1 408 051,84	—		
n1170	—	—	—	429 547,21	1 408 049,72	—		

1	2	3	4	5	6	7	8	9
н1180	—	—	—	429 553,01	1 408 069,11	—	Метод спутниковых геодезических измерений (определений)	$\sqrt{(0,08^2 + 0,06^2)} = 0,10$
н1150	—	—	—	429 545,94	1 408 071,22	—		

**2. Сведения о характеристиках объекта недвижимости с кадастровым номером** 34:26:130601:241 :

№ п/п	Наименование характеристики	Значение характеристики
1	2	3
1.	Вид объекта недвижимости	Здание
2.	Ранее присвоенный государственный учетный номер (инвентарный) здания, сооружения, объекта незавершенного строительства	—
3.	Кадастровый номер земельного участка (земельных участков), в границах которого (которых) расположены здание, сооружение, объект незавершенного строительства	34:26:130601:87
4.	Уникальный учетный номер кадастрового квартала, в границах которого расположены здание, сооружение, объект незавершенного строительства	34:26:130601
5.	Адрес здания, сооружения, объекта незавершенного строительства	—
5.1.	Сведения о местоположении здания, сооружения, объекта незавершенного строительства (при отсутствии адреса) в структурированном в соответствии с федеральной информационной адресной системой виде	Российская Федерация, Волгоградская область, Светлоярский р-н, Луговой п, Матросова ул, д 53
5.2.	Дополнительные сведения о местоположении	—
6.	Иные сведения	—

**3. Пояснения к сведениям об объекте недвижимости с кадастровым номером** 34:26:130601:241 :

1.	—
----	---

**1. Сведения о характерных точках контура объекта недвижимости с кадастровым номером** 34:26:130601:245 :

Система координат МСК-34, зона 1 Зона № 1

Обозначение характерных точек границ	Содержатся в Едином государственном реестре недвижимости			Определены в ходе выполнения комплексных кадастровых работ			Метод определения координат	Формулы, примененные для расчета средней квадратической погрешности определения координат характерных точек (Mt), м, с подставленными в такие формулы значениями и итоговые (вычисленные) значения Mt, м
	координаты, м		Радиус, м	координаты, м		Радиус, м		
	X	Y	R	X	Y	R		
1	2	3	4	5	6	7	8	9
н1190	—	—	—	429 495,58	1 408 233,81	—	Метод спутниковых геодезических измерений (определений)	$\sqrt{(0,08^2 + 0,06^2)} = 0,10$
н1200	—	—	—	429 492,58	1 408 225,98	—		
н1210	—	—	—	429 499,27	1 408 223,25	—		
н1220	—	—	—	429 500,24	1 408 225,63	—		
н1230	—	—	—	429 502,08	1 408 224,85	—		
н1240	—	—	—	429 503,65	1 408 228,68	—		
н1250	—	—	—	429 501,67	1 408 229,47	—		
н1260	—	—	—	429 502,22	1 408 230,96	—		
н1190	—	—	—	429 495,58	1 408 233,81	—		

**2. Сведения о характеристиках объекта недвижимости с кадастровым номером** 34:26:130601:245 :

№ п/п	Наименование характеристики	Значение характеристики
1	2	3
1.	Вид объекта недвижимости	Здание
2.	Ранее присвоенный государственный учетный номер (инвентарный) здания, сооружения, объекта незавершенного строительства	—

1	2	3
3.	Кадастровый номер земельного участка (земельных участков), в границах которого (которых) расположены здание, сооружение, объект незавершенного строительства	34:26:130601:142
4.	Уникальный учетный номер кадастрового квартала, в границах которого расположены здание, сооружение, объект незавершенного строительства	34:26:130601
5.	Адрес здания, сооружения, объекта незавершенного строительства	—
5.1.	Сведения о местоположении здания, сооружения, объекта незавершенного строительства (при отсутствии адреса) в структурированном в соответствии с федеральной информационной адресной системой виде	Российская Федерация, Волгоградская область, Светлоярский р-н, Луговой п, Красных Зорь ул, д 10
5.2.	Дополнительные сведения о местоположении	—
6.	Иные сведения	—

**3. Пояснения к сведениям об объекте недвижимости с кадастровым номером** 34:26:130601:245 :

1.	—
----	---

**1. Сведения о характерных точках контура объекта недвижимости с кадастровым номером** 34:26:130601:247 :

Система координат МСК-34, зона 1 Зона № 1

Обозначение характерных точек границ	Содержатся в Едином государственном реестре недвижимости			Определены в ходе выполнения комплексных кадастровых работ			Метод определения координат	Формулы, примененные для расчета средней квадратической погрешности определения координат характерных точек (Mt), м, с подставленными в такие формулы значениями и итоговые (вычисленные) значения Mt, м
	координаты, м		Радиус, м	координаты, м		Радиус, м		
	X	Y	R	X	Y	R		
1	2	3	4	5	6	7	8	9
н1270	—	—	—	429 315,47	1 407 244,80	—	Метод спутниковых геодезических измерений (определений)	$\sqrt{(0,08^2 + 0,06^2)} = 0,10$
н1280	—	—	—	429 313,92	1 407 239,69	—		
н1290	—	—	—	429 318,68	1 407 238,25	—		
н1300	—	—	—	429 320,23	1 407 243,36	—		

1	2	3	4	5	6	7	8	9
н1270	—	—	—	429 315,47	1 407 244,80	—	Метод спутниковых геодезических измерений (определений)	$\sqrt{(0,08^2 + 0,06^2)} = 0,10$

**2. Сведения о характеристиках объекта недвижимости с кадастровым номером** 34:26:130601:247 :

№ п/п	Наименование характеристики	Значение характеристики
1	2	3
1.	Вид объекта недвижимости	Здание
2.	Ранее присвоенный государственный учетный номер (инвентарный) здания, сооружения, объекта незавершенного строительства	—
3.	Кадастровый номер земельного участка (земельных участков), в границах которого (которых) расположены здание, сооружение, объект незавершенного строительства	34:26:130601:54
4.	Уникальный учетный номер кадастрового квартала, в границах которого расположены здание, сооружение, объект незавершенного строительства	34:26:130601
5.	Адрес здания, сооружения, объекта незавершенного строительства	—
5.1.	Сведения о местоположении здания, сооружения, объекта незавершенного строительства (при отсутствии адреса) в структурированном в соответствии с федеральной информационной адресной системой виде	Российская Федерация, Волгоградская область, Светлоярский р-н, Луговой п, Песчаная ул, д 110
5.2.	Дополнительные сведения о местоположении	—
6.	Иные сведения	—

**3. Пояснения к сведениям об объекте недвижимости с кадастровым номером** 34:26:130601:247 :

1.	—
----	---

**1. Сведения о характерных точках контура объекта недвижимости с кадастровым номером** 34:26:130601:248 :

Система координат <u>МСК-34, зона 1</u>		Зона № <u>1</u>						
Обозначение характерных точек границ	Содержатся в Едином государственном реестре недвижимости		Определены в ходе выполнения комплексных кадастровых работ		Метод определения координат	Формулы, примененные для расчета средней квадратической погрешности определения координат характерных точек (Mt), м, с подставленными в такие формулы значениями и итоговые (вычисленные) значения Mt, м		
	координаты, м		Радиус, м	координаты, м			Радиус, м	
	X	Y	R	X			Y	R

1	2	3	4	5	6	7	8	9
н1310	—	—	—	429 383,73	1 407 857,28	—	Метод спутниковых геодезических измерений (определений)	$\sqrt{(0,08^2 + 0,06^2)} = 0,10$
н1320	—	—	429 381,39	1 407 851,27	—			
н1330	—	—	429 390,03	1 407 847,90	—			
н1340	—	—	429 392,37	1 407 853,91	—			
н1310	—	—	429 383,73	1 407 857,28	—			

**2. Сведения о характеристиках объекта недвижимости с кадастровым номером** 34:26:130601:248 :

№ п/п	Наименование характеристики	Значение характеристики
1	2	3
1.	Вид объекта недвижимости	Здание
2.	Ранее присвоенный государственный учетный номер (инвентарный) здания, сооружения, объекта незавершенного строительства	—
3.	Кадастровый номер земельного участка (земельных участков), в границах которого (которых) расположены здание, сооружение, объект незавершенного строительства	34:26:130601:130
4.	Уникальный учетный номер кадастрового квартала, в границах которого расположены здание, сооружение, объект незавершенного строительства	34:26:130601
5.	Адрес здания, сооружения, объекта незавершенного строительства	—
5.1.	Сведения о местоположении здания, сооружения, объекта незавершенного строительства (при отсутствии адреса) в структурированном в соответствии с федеральной информационной адресной системой виде	Российская Федерация, Волгоградская область, Светлоярский р-н, Луговой п, Красных Зорь ул, д 19
5.2.	Дополнительные сведения о местоположении	—
6.	Иные сведения	—

**3. Пояснения к сведениям об объекте недвижимости с кадастровым номером** 34:26:130601:248 :

1.	—
----	---



**1. Сведения о характерных точках контура объекта недвижимости с кадастровым номером** 34:26:130601:249 :

Система координат			МСК-34, зона 1				Зона № 1	
Обозначение характерных точек границ	Содержатся в Едином государственном реестре недвижимости			Определены в ходе выполнения комплексных кадастровых работ			Метод определения координат	Формулы, примененные для расчета средней квадратической погрешности определения координат характерных точек (Mt), м, с подставленными в такие формулы значениями и итоговые (вычисленные) значения Mt, м
	координаты, м		Радиус, м	координаты, м		Радиус, м		
	X	Y	R	X	Y	R		
1	2	3	4	5	6	7	8	9
н1350	—	—	—	429 651,38	1 407 990,79	—	Метод спутниковых геодезических измерений (определений)	$\sqrt{(0,08^2 + 0,06^2)} = 0,10$
н1360	—	—	—	429 654,30	1 407 999,01	—		
н1370	—	—	—	429 646,34	1 408 001,84	—		
н1380	—	—	—	429 643,41	1 407 993,62	—		
н1390	—	—	—	429 642,38	1 407 990,60	—		
н1400	—	—	—	429 646,15	1 407 989,23	—		
н1410	—	—	—	429 647,26	1 407 992,16	—		
н1350	—	—	—	429 651,38	1 407 990,79	—		

**2. Сведения о характеристиках объекта недвижимости с кадастровым номером** 34:26:130601:249 :

№ п/п	Наименование характеристики	Значение характеристики
1	2	3
1.	Вид объекта недвижимости	Здание
2.	Ранее присвоенный государственный учетный номер (инвентарный) здания, сооружения, объекта незавершенного строительства	—
3.	Кадастровый номер земельного участка (земельных участков), в границах которого (которых) расположены здание, сооружение, объект незавершенного строительства	34:26:130601:3

1	2	3
4.	Уникальный учетный номер кадастрового квартала, в границах которого расположены здание, сооружение, объект незавершенного строительства	34:26:130601
5.	Адрес здания, сооружения, объекта незавершенного строительства	—
5.1.	Сведения о местоположении здания, сооружения, объекта незавершенного строительства (при отсутствии адреса) в структурированном в соответствии с федеральной информационной адресной системой виде	Российская Федерация, Волгоградская область, Светлоярский р-н, Луговой п, Подгорная ул, д 132
5.2.	Дополнительные сведения о местоположении	—
6.	Иные сведения	—

**3. Пояснения к сведениям об объекте недвижимости с кадастровым номером** 34:26:130601:249 :

1. —

**1. Сведения о характерных точках контура объекта недвижимости с кадастровым номером** 34:26:130601:255 :

Система координат МСК-34, зона 1 Зона № 1

Обозначение характерных точек границ	Содержатся в Едином государственном реестре недвижимости			Определены в ходе выполнения комплексных кадастровых работ			Метод определения координат	Формулы, примененные для расчета средней квадратической погрешности определения координат характерных точек (Mt), м, с подставленными в такие формулы значениями и итоговые (вычисленные) значения Mt, м
	координаты, м		Радиус, м	координаты, м		Радиус, м		
	X	Y	R	X	Y	R		
1	2	3	4	5	6	7	8	9
н1470	—	—	—	429 514,36	1 407 714,90	—	Метод спутниковых геодезических измерений (определений)	$\sqrt{(0,08^2 + 0,06^2)} = 0,10$
н1480	—	—	—	429 511,37	1 407 708,12	—		
н1490	—	—	—	429 517,70	1 407 705,33	—		
н1500	—	—	—	429 519,22	1 407 708,78	—		
н1510	—	—	—	429 517,03	1 407 709,74	—		
н1520	—	—	—	429 518,50	1 407 713,07	—		

1	2	3	4	5	6	7	8	9
н1470	—	—	—	429 514,36	1 407 714,90	—	Метод спутниковых геодезических измерений (определений)	$\sqrt{(0,08^2 + 0,06^2)} = 0,10$

**2. Сведения о характеристиках объекта недвижимости с кадастровым номером** 34:26:130601:255 :

№ п/п	Наименование характеристики	Значение характеристики
1	2	3
1.	Вид объекта недвижимости	Здание
2.	Ранее присвоенный государственный учетный номер (инвентарный) здания, сооружения, объекта незавершенного строительства	—
3.	Кадастровый номер земельного участка (земельных участков), в границах которого (которых) расположены здание, сооружение, объект незавершенного строительства	34:26:130601:45
4.	Уникальный учетный номер кадастрового квартала, в границах которого расположены здание, сооружение, объект незавершенного строительства	34:26:130601
5.	Адрес здания, сооружения, объекта незавершенного строительства	—
5.1.	Сведения о местоположении здания, сооружения, объекта незавершенного строительства (при отсутствии адреса) в структурированном в соответствии с федеральной информационной адресной системой виде	Российская Федерация, Волгоградская область, Светлоярский р-н, Луговой п, Песчаная ул, д 96
5.2.	Дополнительные сведения о местоположении	—
6.	Иные сведения	—

**3. Пояснения к сведениям об объекте недвижимости с кадастровым номером** 34:26:130601:255 :

1.	—
----	---

**1. Сведения о характерных точках контура объекта недвижимости с кадастровым номером** 34:26:130601:258 :

Система координат		МСК-34, зона 1					Зона №		1
Обозначение характерных точек границ	Содержатся в Едином государственном реестре недвижимости			Определены в ходе выполнения комплексных кадастровых работ			Метод определения координат	Формулы, примененные для расчета средней квадратической погрешности определения координат характерных точек (Mt), м, с подставленными в такие формулы значениями и итоговые (вычисленные) значения Mt, м	
	координаты, м		Радиус, м	координаты, м		Радиус, м			
	X	Y	R	X	Y	R			

1	2	3	4	5	6	7	8	9
н1530	—	—	—	429 468,27	1 408 162,97	—	Метод спутниковых геодезических измерений (определений)	$\sqrt{(0,08^2 + 0,06^2)} = 0,10$
н1540	—	—	—	429 465,91	1 408 156,66	—		
н1550	—	—	—	429 476,75	1 408 152,77	—		
н1560	—	—	—	429 479,05	1 408 158,94	—		
н1530	—	—	—	429 468,27	1 408 162,97	—		

**2. Сведения о характеристиках объекта недвижимости с кадастровым номером** 34:26:130601:258 :

№ п/п	Наименование характеристики	Значение характеристики
1	2	3
1.	Вид объекта недвижимости	Здание
2.	Ранее присвоенный государственный учетный номер (инвентарный) здания, сооружения, объекта незавершенного строительства	—
3.	Кадастровый номер земельного участка (земельных участков), в границах которого (которых) расположены здание, сооружение, объект незавершенного строительства	34:26:130601:140
4.	Уникальный учетный номер кадастрового квартала, в границах которого расположены здание, сооружение, объект незавершенного строительства	34:26:130601
5.	Адрес здания, сооружения, объекта незавершенного строительства	—
5.1.	Сведения о местоположении здания, сооружения, объекта незавершенного строительства (при отсутствии адреса) в структурированном в соответствии с федеральной информационной адресной системой виде	Российская Федерация, Волгоградская область, Светлоярский р-н, Луговой п, Красных Зорь ул, д 12
5.2.	Дополнительные сведения о местоположении	—
6.	Иные сведения	—

**3. Пояснения к сведениям об объекте недвижимости с кадастровым номером** 34:26:130601:258 :

1.	—
----	---

**1. Сведения о характерных точках контура объекта недвижимости с кадастровым номером** 34:26:130601:260 :

Система координат		МСК-34, зона 1					Зона № 1	
Обозначение характерных точек границ	Содержатся в Едином государственном реестре недвижимости			Определены в ходе выполнения комплексных кадастровых работ			Метод определения координат	Формулы, примененные для расчета средней квадратической погрешности определения координат характерных точек (Mt), м, с подставленными в такие формулы значениями и итоговые (вычисленные) значения Mt, м
	координаты, м		Радиус, м	координаты, м		Радиус, м		
	X	Y	R	X	Y	R		
1	2	3	4	5	6	7	8	9
н1570	—	—	—	429 592,25	1 408 179,25	—	Метод спутниковых геодезических измерений (определений)	$\sqrt{(0,08^2 + 0,06^2)} = 0,10$
н1580	—	—	—	429 584,58	1 408 181,68	—		
н1590	—	—	—	429 582,42	1 408 175,10	—		
н1600	—	—	—	429 590,07	1 408 172,59	—		
н1570	—	—	—	429 592,25	1 408 179,25	—		
н1570	—	—	—	429 592,25	1 408 179,25	—		

**2. Сведения о характеристиках объекта недвижимости с кадастровым номером** 34:26:130601:260 :

№ п/п	Наименование характеристики	Значение характеристики
1	2	3
1.	Вид объекта недвижимости	Здание
2.	Ранее присвоенный государственный учетный номер (инвентарный) здания, сооружения, объекта незавершенного строительства	—
3.	Кадастровый номер земельного участка (земельных участков), в границах которого (которых) расположены здание, сооружение, объект незавершенного строительства	34:26:130601:94
4.	Уникальный учетный номер кадастрового квартала, в границах которого расположены здание, сооружение, объект незавершенного строительства	34:26:130601

1	2	3
5.	Адрес здания, сооружения, объекта незавершенного строительства	—
5.1.	Сведения о местоположении здания, сооружения, объекта незавершенного строительства (при отсутствии адреса) в структурированном в соответствии с федеральной информационной адресной системой виде	Российская Федерация, Волгоградская область, Светлоярский р-н, Луговой п, Матросова ул, д 47
5.2.	Дополнительные сведения о местоположении	—
6.	Иные сведения	—

**3. Пояснения к сведениям об объекте недвижимости с кадастровым номером** 34:26:130601:260 :

1.	—
----	---

**1. Сведения о характерных точках контура объекта недвижимости с кадастровым номером** 34:26:130601:261 :

Система координат	<u>МСК-34, зона 1</u>	Зона №	<u>1</u>
-------------------	-----------------------	--------	----------

Обозначение характерных точек границ	Содержатся в Едином государственном реестре недвижимости			Определены в ходе выполнения комплексных кадастровых работ			Метод определения координат	Формулы, примененные для расчета средней квадратической погрешности определения координат характерных точек (Mt), м, с подставленными в такие формулы значениями и итоговые (вычисленные) значения Mt, м
	координаты, м		Радиус, м	координаты, м		Радиус, м		
	X	Y	R	X	Y	R		
1	2	3	4	5	6	7	8	9
н1610	—	—	—	429 488,32	1 407 719,35	—	Метод спутниковых геодезических измерений (определений)	$\sqrt{(0,08^2 + 0,06^2)} = 0,10$
н1620	—	—	—	429 489,92	1 407 724,61	—		
н1630	—	—	—	429 482,62	1 407 726,82	—		
н1640	—	—	—	429 481,03	1 407 721,56	—		
н1610	—	—	—	429 488,32	1 407 719,35	—		

**2. Сведения о характеристиках объекта недвижимости с кадастровым номером** 34:26:130601:261 :

№ п/п	Наименование характеристики	Значение характеристики
1	2	3
1.	Вид объекта недвижимости	Здание

1	2	3
2.	Ранее присвоенный государственный учетный номер (инвентарный) здания, сооружения, объекта незавершенного строительства	—
3.	Кадастровый номер земельного участка (земельных участков), в границах которого (которых) расположены здание, сооружение, объект незавершенного строительства	34:26:130601:13
4.	Уникальный учетный номер кадастрового квартала, в границах которого расположены здание, сооружение, объект незавершенного строительства	34:26:130601
5.	Адрес здания, сооружения, объекта незавершенного строительства	—
5.1.	Сведения о местоположении здания, сооружения, объекта незавершенного строительства (при отсутствии адреса) в структурированном в соответствии с федеральной информационной адресной системой виде	Российская Федерация, Волгоградская область, Светлоярский р-н, Луговой п, Песчаная ул, д 95
5.2.	Дополнительные сведения о местоположении	—
6.	Иные сведения	—

**3. Пояснения к сведениям об объекте недвижимости с кадастровым номером 34:26:130601:261 :**

1.	—
----	---

**1. Сведения о характерных точках контура объекта недвижимости с кадастровым номером 34:26:130601:263 :**

Система координат МСК-34, зона 1 Зона № 1

Обозначение характерных точек границ	Содержатся в Едином государственном реестре недвижимости			Определены в ходе выполнения комплексных кадастровых работ			Метод определения координат	Формулы, примененные для расчета средней квадратической погрешности определения координат характерных точек (Mt), м, с подставленными в такие формулы значениями и итоговые (вычисленные) значения Mt, м
	координаты, м		Радиус, м	координаты, м		Радиус, м		
	X	Y	R	X	Y	R		
1	2	3	4	5	6	7	8	9
н1650	—	—	—	429 105,48	1 406 186,84	—	Метод спутниковых геодезических измерений (определений)	$\sqrt{(0,08^2 + 0,06^2)} = 0,10$
н1660	—	—	—	429 108,19	1 406 193,25	—		
н1670	—	—	—	429 100,68	1 406 196,43	—		

1	2	3	4	5	6	7	8	9
н1680	—	—	—	429 097,97	1 406 190,01	—	Метод спутниковых геодезических измерений (определений)	$\sqrt{(0,08^2 + 0,06^2)} = 0,10$
н1650	—	—	—	429 105,48	1 406 186,84	—		

**2. Сведения о характеристиках объекта недвижимости с кадастровым номером** 34:26:130601:263 :

№ п/п	Наименование характеристики	Значение характеристики
1	2	3
1.	Вид объекта недвижимости	Здание
2.	Ранее присвоенный государственный учетный номер (инвентарный) здания, сооружения, объекта незавершенного строительства	—
3.	Кадастровый номер земельного участка (земельных участков), в границах которого (которых) расположены здание, сооружение, объект незавершенного строительства	34:26:130601:152
4.	Уникальный учетный номер кадастрового квартала, в границах которого расположены здание, сооружение, объект незавершенного строительства	34:26:130601
5.	Адрес здания, сооружения, объекта незавершенного строительства	—
5.1.	Сведения о местоположении здания, сооружения, объекта незавершенного строительства (при отсутствии адреса) в структурированном в соответствии с федеральной информационной адресной системой виде	Российская Федерация, Волгоградская область, Светлоярский р-н, Луговой п, Песчаная ул, д 128
5.2.	Дополнительные сведения о местоположении	—
6.	Иные сведения	—

**3. Пояснения к сведениям об объекте недвижимости с кадастровым номером** 34:26:130601:263 :

1.	—
----	---



**1. Сведения о характерных точках контура объекта недвижимости с кадастровым номером** 34:26:130601:267 :

Система координат		МСК-34, зона 1					Зона № 1	
Обозначение характерных точек границ	Содержатся в Едином государственном реестре недвижимости			Определены в ходе выполнения комплексных кадастровых работ			Метод определения координат	Формулы, примененные для расчета средней квадратической погрешности определения координат характерных точек (Mt), м, с подставленными в такие формулы значениями и итоговые (вычисленные) значения Mt, м
	координаты, м		Радиус, м	координаты, м		Радиус, м		
	X	Y	R	X	Y	R		
1	2	3	4	5	6	7	8	9
н1690	—	—	—	429 320,20	1 407 843,22	—	Метод спутниковых геодезических измерений (определений)	$\sqrt{(0,08^2 + 0,06^2)} = 0,10$
н1700	—	—	—	429 311,22	1 407 846,24	—		
н1710	—	—	—	429 307,60	1 407 835,45	—		
н1720	—	—	—	429 316,57	1 407 832,44	—		
н1690	—	—	—	429 320,20	1 407 843,22	—		

**2. Сведения о характеристиках объекта недвижимости с кадастровым номером** 34:26:130601:267 :

№ п/п	Наименование характеристики	Значение характеристики
1	2	3
1.	Вид объекта недвижимости	Здание
2.	Ранее присвоенный государственный учетный номер (инвентарный) здания, сооружения, объекта незавершенного строительства	—
3.	Кадастровый номер земельного участка (земельных участков), в границах которого (которых) расположены здание, сооружение, объект незавершенного строительства	34:26:130601:11
4.	Уникальный учетный номер кадастрового квартала, в границах которого расположены здание, сооружение, объект незавершенного строительства	34:26:130601

1	2	3
5.	Адрес здания, сооружения, объекта незавершенного строительства	404176, Российская Федерация, Волгоградская область, Светлоярский р-н, Луговой п, Красных Зорь ул, д 23
5.1.	Сведения о местоположении здания, сооружения, объекта незавершенного строительства (при отсутствии адреса) в структурированном в соответствии с федеральной информационной адресной системой виде	—
5.2.	Дополнительные сведения о местоположении	—
6.	Иные сведения	—

**3. Пояснения к сведениям об объекте недвижимости с кадастровым номером** 34:26:130601:267 :

1.	—
----	---

**1. Сведения о характерных точках контура объекта недвижимости с кадастровым номером** 34:26:130601:268 :

Система координат		МСК-34, зона 1					Зона № 1	
Обозначение характерных точек границ	Содержатся в Едином государственном реестре недвижимости			Определены в ходе выполнения комплексных кадастровых работ			Метод определения координат	Формулы, примененные для расчета средней квадратической погрешности определения координат характерных точек (Mt), м, с подставленными в такие формулы значениями и итоговые (вычисленные) значения Mt, м
	координаты, м		Радиус, м	координаты, м		Радиус, м		
	X	Y	R	X	Y	R		
1	2	3	4	5	6	7	8	9
н173О	—	—	—	429 639,43	1 407 824,26	—	Метод спутниковых геодезических измерений (определений)	$\sqrt{(0,08^2 + 0,06^2)} = 0,10$
н174О	—	—	—	429 636,85	1 407 816,60	—		
н175О	—	—	—	429 644,76	1 407 813,94	—		
н176О	—	—	—	429 645,72	1 407 816,81	—		
н177О	—	—	—	429 644,26	1 407 817,30	—		
н178О	—	—	—	429 645,88	1 407 822,09	—		
н173О	—	—	—	429 639,43	1 407 824,26	—		

**2. Сведения о характеристиках объекта недвижимости с кадастровым номером** 34:26:130601:268 :

№ п/п	Наименование характеристики	Значение характеристики
1	2	3
1.	Вид объекта недвижимости	Здание
2.	Ранее присвоенный государственный учетный номер (инвентарный) здания, сооружения, объекта незавершенного строительства	—
3.	Кадастровый номер земельного участка (земельных участков), в границах которого (которых) расположены здание, сооружение, объект незавершенного строительства	34:26:130601:40
4.	Уникальный учетный номер кадастрового квартала, в границах которого расположены здание, сооружение, объект незавершенного строительства	34:26:130601
5.	Адрес здания, сооружения, объекта незавершенного строительства	—
5.1.	Сведения о местоположении здания, сооружения, объекта незавершенного строительства (при отсутствии адреса) в структурированном в соответствии с федеральной информационной адресной системой виде	Российская Федерация, Волгоградская область, Светлоярский р-н, Луговой п, Подгорная ул, д 141
5.2.	Дополнительные сведения о местоположении	—
6.	Иные сведения	—

**3. Пояснения к сведениям об объекте недвижимости с кадастровым номером** 34:26:130601:268 :

1.	—
----	---

**1. Сведения о характерных точках контура объекта недвижимости с кадастровым номером** 34:26:130601:269 :

Система координат		<u>МСК-34, зона 1</u>					Зона № <u>1</u>	
Обозначение характерных точек границ	Содержатся в Едином государственном реестре недвижимости			Определены в ходе выполнения комплексных кадастровых работ			Метод определения координат	Формулы, примененные для расчета средней квадратической погрешности определения координат характерных точек (Mt), м, с подставленными в такие формулы значениями и итоговые (вычисленные) значения Mt, м
	координаты, м		Радиус, м	координаты, м		Радиус, м		
	X	Y	R	X	Y	R		
1	2	3	4	5	6	7	8	9
n179O	—	—	—	429 323,72	1 407 134,18	—	Метод спутниковых геодезических измерений (определений)	$\sqrt{(0,08^2 + 0,06^2)} = 0,10$

1	2	3	4	5	6	7	8	9
н1800	—	—	—	429 326,21	1 407 142,57	—	Метод спутниковых геодезических измерений (определений)	$\sqrt{(0,08^2 + 0,06^2)} = 0,10$
н1810	—	—	429 318,88	1 407 144,74	—			
н1820	—	—	429 316,40	1 407 136,35	—			
н1790	—	—	429 323,72	1 407 134,18	—			

**2. Сведения о характеристиках объекта недвижимости с кадастровым номером** 34:26:130601:269 :

№ п/п	Наименование характеристики	Значение характеристики
1	2	3
1.	Вид объекта недвижимости	Здание
2.	Ранее присвоенный государственный учетный номер (инвентарный) здания, сооружения, объекта незавершенного строительства	—
3.	Кадастровый номер земельного участка (земельных участков), в границах которого (которых) расположены здание, сооружение, объект незавершенного строительства	34:26:130601:22
4.	Уникальный учетный номер кадастрового квартала, в границах которого расположены здание, сооружение, объект незавершенного строительства	34:26:130601
5.	Адрес здания, сооружения, объекта незавершенного строительства	—
5.1.	Сведения о местоположении здания, сооружения, объекта незавершенного строительства (при отсутствии адреса) в структурированном в соответствии с федеральной информационной адресной системой виде	Российская Федерация, Волгоградская область, Светлоярский р-н, Луговой п, Песчаная ул, д 113
5.2.	Дополнительные сведения о местоположении	—
6.	Иные сведения	—

**3. Пояснения к сведениям об объекте недвижимости с кадастровым номером** 34:26:130601:269 :

1.	—
----	---

**1. Сведения о характерных точках контура объекта недвижимости с кадастровым номером** 34:26:130601:271 :

Система координат			МСК-34, зона 1				Зона № 1	
Обозначение характерных точек границ	Содержатся в Едином государственном реестре недвижимости			Определены в ходе выполнения комплексных кадастровых работ			Метод определения координат	Формулы, примененные для расчета средней квадратической погрешности определения координат характерных точек (Mt), м, с подставленными в такие формулы значениями и итоговые (вычисленные) значения Mt, м
	координаты, м		Радиус, м	координаты, м		Радиус, м		
	X	Y	R	X	Y	R		
1	2	3	4	5	6	7	8	9
н183О	—	—	—	429 462,72	1 407 667,40	—	Метод спутниковых геодезических измерений (определений)	$\sqrt{(0,08^2 + 0,06^2)} = 0,10$
н184О	—	—	—	429 469,58	1 407 664,93	—		
н185О	—	—	—	429 472,03	1 407 671,71	—		
н186О	—	—	—	429 465,17	1 407 674,19	—		
н187О	—	—	—	429 464,66	1 407 672,77	—		
н188О	—	—	—	429 462,72	1 407 673,47	—		
н189О	—	—	—	429 461,61	1 407 670,40	—		
н190О	—	—	—	429 463,55	1 407 669,70	—		
н183О	—	—	—	429 462,72	1 407 667,40	—		

**2. Сведения о характеристиках объекта недвижимости с кадастровым номером** 34:26:130601:271 :

№ п/п	Наименование характеристики	Значение характеристики
1	2	3
1.	Вид объекта недвижимости	Здание
2.	Ранее присвоенный государственный учетный номер (инвентарный) здания, сооружения, объекта незавершенного строительства	—

1	2	3
3.	Кадастровый номер земельного участка (земельных участков), в границах которого (которых) расположены здание, сооружение, объект незавершенного строительства	34:26:130601:44
4.	Уникальный учетный номер кадастрового квартала, в границах которого расположены здание, сооружение, объект незавершенного строительства	34:26:130601
5.	Адрес здания, сооружения, объекта незавершенного строительства	—
5.1.	Сведения о местоположении здания, сооружения, объекта незавершенного строительства (при отсутствии адреса) в структурированном в соответствии с федеральной информационной адресной системой виде	Российская Федерация, Волгоградская область, Светлоярский р-н, Луговой п, Песчаная ул, д 99
5.2.	Дополнительные сведения о местоположении	—
6.	Иные сведения	—

**3. Пояснения к сведениям об объекте недвижимости с кадастровым номером** 34:26:130601:271 :

1.	—
----	---

**1. Сведения о характерных точках контура объекта недвижимости с кадастровым номером** 34:26:130601:273 :

Система координат МСК-34, зона 1 Зона № 1

Обозначение характерных точек границ	Содержатся в Едином государственном реестре недвижимости			Определены в ходе выполнения комплексных кадастровых работ			Метод определения координат	Формулы, примененные для расчета средней квадратической погрешности определения координат характерных точек (Mt), м, с подставленными в такие формулы значениями и итоговые (вычисленные) значения Mt, м
	координаты, м		Радиус, м	координаты, м		Радиус, м		
	X	Y	R	X	Y	R		
1	2	3	4	5	6	7	8	9
н1910	—	—	—	429 172,59	1 406 865,19	—	Метод спутниковых геодезических измерений (определений)	$\sqrt{(0,08^2 + 0,06^2)} = 0,10$
н1920	—	—	—	429 169,67	1 406 855,92	—		
н1930	—	—	—	429 177,23	1 406 853,54	—		
н1940	—	—	—	429 180,15	1 406 862,81	—		

1	2	3	4	5	6	7	8	9
н1910	—	—	—	429 172,59	1 406 865,19	—	Метод спутниковых геодезических измерений (определений)	$\sqrt{(0,08^2 + 0,06^2)} = 0,10$

**2. Сведения о характеристиках объекта недвижимости с кадастровым номером** 34:26:130601:273 :

№ п/п	Наименование характеристики	Значение характеристики
1	2	3
1.	Вид объекта недвижимости	Здание
2.	Ранее присвоенный государственный учетный номер (инвентарный) здания, сооружения, объекта незавершенного строительства	—
3.	Кадастровый номер земельного участка (земельных участков), в границах которого (которых) расположены здание, сооружение, объект незавершенного строительства	34:26:130601:172
4.	Уникальный учетный номер кадастрового квартала, в границах которого расположены здание, сооружение, объект незавершенного строительства	34:26:130601
5.	Адрес здания, сооружения, объекта незавершенного строительства	—
5.1.	Сведения о местоположении здания, сооружения, объекта незавершенного строительства (при отсутствии адреса) в структурированном в соответствии с федеральной информационной адресной системой виде	Российская Федерация, Волгоградская область, Светлоярский р-н, Луговой п, Песчаная ул, д 114
5.2.	Дополнительные сведения о местоположении	—
6.	Иные сведения	—

**3. Пояснения к сведениям об объекте недвижимости с кадастровым номером** 34:26:130601:273 :

1.	—
----	---

**1. Сведения о характерных точках контура объекта недвижимости с кадастровым номером** 34:26:130601:276 :

Система координат		МСК-34, зона 1					Зона №		1
Обозначение характерных точек границ	Содержатся в Едином государственном реестре недвижимости			Определены в ходе выполнения комплексных кадастровых работ			Метод определения координат	Формулы, примененные для расчета средней квадратической погрешности определения координат характерных точек (Mt), м, с подставленными в такие формулы значениями и итоговые (вычисленные) значения Mt, м	
	координаты, м		Радиус, м	координаты, м		Радиус, м			
	X	Y	R	X	Y	R			

1	2	3	4	5	6	7	8	9
н2020	—	—	—	429 401,13	1 407 784,99	—	Метод спутниковых геодезических измерений (определений)	$\sqrt{(0,08^2 + 0,06^2)} = 0,10$
н2030	—	—	—	429 396,88	1 407 775,89	—		
н2040	—	—	—	429 401,96	1 407 773,52	—		
н2050	—	—	—	429 406,21	1 407 782,62	—		
н2020	—	—	—	429 401,13	1 407 784,99	—		

**2. Сведения о характеристиках объекта недвижимости с кадастровым номером** 34:26:130601:276 :

№ п/п	Наименование характеристики	Значение характеристики
1	2	3
1.	Вид объекта недвижимости	Здание
2.	Ранее присвоенный государственный учетный номер (инвентарный) здания, сооружения, объекта незавершенного строительства	—
3.	Кадастровый номер земельного участка (земельных участков), в границах которого (которых) расположены здание, сооружение, объект незавершенного строительства	34:26:130601:71
4.	Уникальный учетный номер кадастрового квартала, в границах которого расположены здание, сооружение, объект незавершенного строительства	34:26:130601
5.	Адрес здания, сооружения, объекта незавершенного строительства	—
5.1.	Сведения о местоположении здания, сооружения, объекта незавершенного строительства (при отсутствии адреса) в структурированном в соответствии с федеральной информационной адресной системой виде	Российская Федерация, Волгоградская область, Светлоярский р-н, Луговой п, Матросова ул, д 72
5.2.	Дополнительные сведения о местоположении	—
6.	Иные сведения	—

**3. Пояснения к сведениям об объекте недвижимости с кадастровым номером** 34:26:130601:276 :

1.	—
----	---



**1. Сведения о характерных точках контура объекта недвижимости с кадастровым номером** 34:26:130601:277 :

Система координат		МСК-34, зона 1					Зона № 1	
Обозначение характерных точек границ	Содержатся в Едином государственном реестре недвижимости			Определены в ходе выполнения комплексных кадастровых работ			Метод определения координат	Формулы, примененные для расчета средней квадратической погрешности определения координат характерных точек (Mt), м, с подставленными в такие формулы значениями и итоговые (вычисленные) значения Mt, м
	координаты, м		Радиус, м	координаты, м		Радиус, м		
	X	Y	R	X	Y	R		
1	2	3	4	5	6	7	8	9
н206О	—	—	—	429 657,67	1 408 437,64	—	Метод спутниковых геодезических измерений (определений)	$\sqrt{(0,08^2 + 0,06^2)} = 0,10$
н207О	—	—	—	429 660,90	1 408 446,72	—		
н208О	—	—	—	429 651,58	1 408 449,93	—		
н209О	—	—	—	429 648,20	1 408 440,70	—		
н206О	—	—	—	429 657,67	1 408 437,64	—		

**2. Сведения о характеристиках объекта недвижимости с кадастровым номером** 34:26:130601:277 :

№ п/п	Наименование характеристики	Значение характеристики
1	2	3
1.	Вид объекта недвижимости	Здание
2.	Ранее присвоенный государственный учетный номер (инвентарный) здания, сооружения, объекта незавершенного строительства	—
3.	Кадастровый номер земельного участка (земельных участков), в границах которого (которых) расположены здание, сооружение, объект незавершенного строительства	34:26:130601:1
4.	Уникальный учетный номер кадастрового квартала, в границах которого расположены здание, сооружение, объект незавершенного строительства	34:26:130601

1	2	3
5.	Адрес здания, сооружения, объекта незавершенного строительства	—
5.1.	Сведения о местоположении здания, сооружения, объекта незавершенного строительства (при отсутствии адреса) в структурированном в соответствии с федеральной информационной адресной системой виде	Российская Федерация, Волгоградская область, Светлоярский р-н, Луговой п, Луговая ул, д 5
5.2.	Дополнительные сведения о местоположении	—
6.	Иные сведения	—

**3. Пояснения к сведениям об объекте недвижимости с кадастровым номером** 34:26:130601:277 :

1.	—
----	---

**1. Сведения о характерных точках контура объекта недвижимости с кадастровым номером** 34:26:130601:278 :

Система координат	<u>МСК-34, зона 1</u>	Зона №	<u>1</u>
-------------------	-----------------------	--------	----------

Обозначение характерных точек границ	Содержатся в Едином государственном реестре недвижимости			Определены в ходе выполнения комплексных кадастровых работ			Метод определения координат	Формулы, примененные для расчета средней квадратической погрешности определения координат характерных точек (Mt), м, с подставленными в такие формулы значениями и итоговые (вычисленные) значения Mt, м
	координаты, м		Радиус, м	координаты, м		Радиус, м		
	X	Y	R	X	Y	R		
1	2	3	4	5	6	7	8	9
н2100	—	—	—	429 156,44	1 406 787,58	—	Метод спутниковых геодезических измерений (определений)	$\sqrt{(0,08^2 + 0,06^2)} = 0,10$
н2110	—	—	—	429 160,67	1 406 801,15	—		
н2120	—	—	—	429 152,88	1 406 803,58	—		
н2130	—	—	—	429 148,65	1 406 790,01	—		
н2100	—	—	—	429 156,44	1 406 787,58	—		

**2. Сведения о характеристиках объекта недвижимости с кадастровым номером** 34:26:130601:278 :

№ п/п	Наименование характеристики	Значение характеристики
1	2	3
1.	Вид объекта недвижимости	Здание

1	2	3
2.	Ранее присвоенный государственный учетный номер (инвентарный) здания, сооружения, объекта незавершенного строительства	—
3.	Кадастровый номер земельного участка (земельных участков), в границах которого (которых) расположены здание, сооружение, объект незавершенного строительства	34:26:130601:53
4.	Уникальный учетный номер кадастрового квартала, в границах которого расположены здание, сооружение, объект незавершенного строительства	34:26:130601
5.	Адрес здания, сооружения, объекта незавершенного строительства	—
5.1.	Сведения о местоположении здания, сооружения, объекта незавершенного строительства (при отсутствии адреса) в структурированном в соответствии с федеральной информационной адресной системой виде	Российская Федерация, Волгоградская область, Светлоярский р-н, Луговой п, Песчаная ул, д 115
5.2.	Дополнительные сведения о местоположении	—
6.	Иные сведения	—

**3. Пояснения к сведениям об объекте недвижимости с кадастровым номером 34:26:130601:278 :**

1.	—
----	---

**1. Сведения о характерных точках контура объекта недвижимости с кадастровым номером 34:26:130601:279 :**

Система координат МСК-34, зона 1 Зона № 1

Обозначение характерных точек границ	Содержатся в Едином государственном реестре недвижимости			Определены в ходе выполнения комплексных кадастровых работ			Метод определения координат	Формулы, примененные для расчета средней квадратической погрешности определения координат характерных точек (Mt), м, с подставленными в такие формулы значениями и итоговые (вычисленные) значения Mt, м
	координаты, м		Радиус, м	координаты, м		Радиус, м		
	X	Y	R	X	Y	R		
1	2	3	4	5	6	7	8	9
н2140	—	—	—	429 690,73	1 407 941,85	—	Метод спутниковых геодезических измерений (определений)	$\sqrt{(0,08^2 + 0,06^2)} = 0,10$
н2150	—	—	—	429 694,66	1 407 953,81	—		
н2160	—	—	—	429 684,07	1 407 957,29	—		

1	2	3	4	5	6	7	8	9
н2170	—	—	—	429 680,14	1 407 945,33	—	Метод спутниковых геодезических измерений (определений)	$\sqrt{(0,08^2 + 0,06^2)} = 0,10$
н2140	—	—	—	429 690,73	1 407 941,85	—		

**2. Сведения о характеристиках объекта недвижимости с кадастровым номером** 34:26:130601:279 :

№ п/п	Наименование характеристики	Значение характеристики
1	2	3
1.	Вид объекта недвижимости	Здание
2.	Ранее присвоенный государственный учетный номер (инвентарный) здания, сооружения, объекта незавершенного строительства	—
3.	Кадастровый номер земельного участка (земельных участков), в границах которого (которых) расположены здание, сооружение, объект незавершенного строительства	34:26:130601:157
4.	Уникальный учетный номер кадастрового квартала, в границах которого расположены здание, сооружение, объект незавершенного строительства	34:26:130601
5.	Адрес здания, сооружения, объекта незавершенного строительства	—
5.1.	Сведения о местоположении здания, сооружения, объекта незавершенного строительства (при отсутствии адреса) в структурированном в соответствии с федеральной информационной адресной системой виде	Российская Федерация, Волгоградская область, Светлоярский р-н, Луговой п, Подгорная ул, д 135
5.2.	Дополнительные сведения о местоположении	—
6.	Иные сведения	—

**3. Пояснения к сведениям об объекте недвижимости с кадастровым номером** 34:26:130601:279 :

1.	—
----	---

**1. Сведения о характерных точках контура объекта недвижимости с кадастровым номером** 34:26:130601:280 :

Система координат		МСК-34, зона 1					Зона № 1	
Обозначение характерных точек границ	Содержатся в Едином государственном реестре недвижимости			Определены в ходе выполнения комплексных кадастровых работ			Метод определения координат	Формулы, примененные для расчета средней квадратической погрешности определения координат характерных точек (Mt), м, с подставленными в такие формулы значениями и итоговые (вычисленные) значения Mt, м
	координаты, м		Радиус, м	координаты, м		Радиус, м		
	X	Y	R	X	Y	R		
1	2	3	4	5	6	7	8	9
н218О	—	—	—	429 525,88	1 407 832,00	—	Метод спутниковых геодезических измерений (определений)	$\sqrt{(0,08^2 + 0,06^2)} = 0,10$
н219О	—	—	—	429 518,90	1 407 834,29	—		
н220О	—	—	—	429 516,38	1 407 826,61	—		
н221О	—	—	—	429 523,35	1 407 824,32	—		
н218О	—	—	—	429 525,88	1 407 832,00	—		

**2. Сведения о характеристиках объекта недвижимости с кадастровым номером** 34:26:130601:280 :

№ п/п	Наименование характеристики	Значение характеристики
1	2	3
1.	Вид объекта недвижимости	Здание
2.	Ранее присвоенный государственный учетный номер (инвентарный) здания, сооружения, объекта незавершенного строительства	—
3.	Кадастровый номер земельного участка (земельных участков), в границах которого (которых) расположены здание, сооружение, объект незавершенного строительства	34:26:130601:167
4.	Уникальный учетный номер кадастрового квартала, в границах которого расположены здание, сооружение, объект незавершенного строительства	34:26:130601

1	2	3
5.	Адрес здания, сооружения, объекта незавершенного строительства	—
5.1.	Сведения о местоположении здания, сооружения, объекта незавершенного строительства (при отсутствии адреса) в структурированном в соответствии с федеральной информационной адресной системой виде	Российская Федерация, Волгоградская область, Светлоярский р-н, Луговой п, Песчаная ул, д 87
5.2.	Дополнительные сведения о местоположении	—
6.	Иные сведения	—

**3. Пояснения к сведениям об объекте недвижимости с кадастровым номером** 34:26:130601:280 :

1.	—
----	---

**1. Сведения о характерных точках контура объекта недвижимости с кадастровым номером** 34:26:130601:281 :

Система координат	<u>МСК-34, зона 1</u>	Зона №	<u>1</u>
-------------------	-----------------------	--------	----------

Обозначение характерных точек границ	Содержатся в Едином государственном реестре недвижимости			Определены в ходе выполнения комплексных кадастровых работ			Метод определения координат	Формулы, примененные для расчета средней квадратической погрешности определения координат характерных точек (Mt), м, с подставленными в такие формулы значениями и итоговые (вычисленные) значения Mt, м
	координаты, м		Радиус, м	координаты, м		Радиус, м		
	X	Y	R	X	Y	R		
1	2	3	4	5	6	7	8	9
н222О	—	—	—	429 677,71	1 407 914,53	—	Метод спутниковых геодезических измерений (определений)	$\sqrt{(0,08^2 + 0,06^2)} = 0,10$
н223О	—	—	—	429 679,52	1 407 919,81	—		
н224О	—	—	—	429 672,26	1 407 922,31	—		
н225О	—	—	—	429 670,44	1 407 917,03	—		
н222О	—	—	—	429 677,71	1 407 914,53	—		

**2. Сведения о характеристиках объекта недвижимости с кадастровым номером** 34:26:130601:281 :

№ п/п	Наименование характеристики	Значение характеристики
1	2	3
1.	Вид объекта недвижимости	Здание

1	2	3
2.	Ранее присвоенный государственный учетный номер (инвентарный) здания, сооружения, объекта незавершенного строительства	—
3.	Кадастровый номер земельного участка (земельных участков), в границах которого (которых) расположены здание, сооружение, объект незавершенного строительства	34:26:130601:42
4.	Уникальный учетный номер кадастрового квартала, в границах которого расположены здание, сооружение, объект незавершенного строительства	34:26:130601
5.	Адрес здания, сооружения, объекта незавершенного строительства	—
5.1.	Сведения о местоположении здания, сооружения, объекта незавершенного строительства (при отсутствии адреса) в структурированном в соответствии с федеральной информационной адресной системой виде	Российская Федерация, Волгоградская область, Светлоярский р-н, Луговой п, Подгорная ул, д 137
5.2.	Дополнительные сведения о местоположении	—
6.	Иные сведения	—

**3. Пояснения к сведениям об объекте недвижимости с кадастровым номером 34:26:130601:281 :**

1.	—
----	---

**1. Сведения о характерных точках контура объекта недвижимости с кадастровым номером 34:26:130601:284 :**

Система координат <u>МСК-34, зона 1</u>		Зона № <u>1</u>						
Обозначение характерных точек границ	Содержатся в Едином государственном реестре недвижимости		Определены в ходе выполнения комплексных кадастровых работ			Метод определения координат	Формулы, примененные для расчета средней квадратической погрешности определения координат характерных точек (Mt), м, с подставленными в такие формулы значениями и итоговые (вычисленные) значения Mt, м	
	координаты, м		координаты, м		Радиус, м			
	X	Y	X	Y	R			
1	2	3	4	5	6	7	8	9
н2320	—	—	—	429 038,27	1 406 489,67	—	Метод спутниковых геодезических измерений (определений)	$\sqrt{(0,08^2 + 0,06^2)} = 0,10$
н2330	—	—	—	429 033,81	1 406 491,75	—		
н2340	—	—	—	429 034,65	1 406 493,51	—		

1	2	3	4	5	6	7	8	9
н2350	—	—	—	429 031,07	1 406 495,15	—	Метод спутниковых геодезических измерений (определений)	$\sqrt{(0,08^2 + 0,06^2)} = 0,10$
н2360	—	—	429 026,71	1 406 485,58	—			
н2370	—	—	—	429 034,56	1 406 481,72	—		
н2320	—	—	—	429 038,27	1 406 489,67	—		

**2. Сведения о характеристиках объекта недвижимости с кадастровым номером** 34:26:130601:284 :

№ п/п	Наименование характеристики	Значение характеристики
1	2	3
1.	Вид объекта недвижимости	Здание
2.	Ранее присвоенный государственный учетный номер (инвентарный) здания, сооружения, объекта незавершенного строительства	—
3.	Кадастровый номер земельного участка (земельных участков), в границах которого (которых) расположены здание, сооружение, объект незавершенного строительства	34:26:130601:51
4.	Уникальный учетный номер кадастрового квартала, в границах которого расположены здание, сооружение, объект незавершенного строительства	34:26:130601
5.	Адрес здания, сооружения, объекта незавершенного строительства	—
5.1.	Сведения о местоположении здания, сооружения, объекта незавершенного строительства (при отсутствии адреса) в структурированном в соответствии с федеральной информационной адресной системой виде	Российская Федерация, Волгоградская область, Светлоярский р-н, Луговой п, Песчаная ул, д 122
5.2.	Дополнительные сведения о местоположении	—
6.	Иные сведения	—

**3. Пояснения к сведениям об объекте недвижимости с кадастровым номером** 34:26:130601:284 :

1.	—
----	---



**1. Сведения о характерных точках контура объекта недвижимости с кадастровым номером** 34:26:130601:289 :

Система координат		МСК-34, зона 1					Зона № 1	
Обозначение характерных точек границ	Содержатся в Едином государственном реестре недвижимости			Определены в ходе выполнения комплексных кадастровых работ			Метод определения координат	Формулы, примененные для расчета средней квадратической погрешности определения координат характерных точек (Mt), м, с подставленными в такие формулы значениями и итоговые (вычисленные) значения Mt, м
	координаты, м		Радиус, м	координаты, м		Радиус, м		
	X	Y	R	X	Y	R		
1	2	3	4	5	6	7	8	9
н242О	—	—	—	429 359,58	1 407 673,54	—	Метод спутниковых геодезических измерений (определений)	$\sqrt{(0,08^2 + 0,06^2)} = 0,10$
н243О	—	—	—	429 361,95	1 407 679,67	—		
н244О	—	—	—	429 353,29	1 407 683,32	—		
н245О	—	—	—	429 350,80	1 407 677,28	—		
н242О	—	—	—	429 359,58	1 407 673,54	—		
н242О	—	—	—	429 359,58	1 407 673,54	—		

**2. Сведения о характеристиках объекта недвижимости с кадастровым номером** 34:26:130601:289 :

№ п/п	Наименование характеристики	Значение характеристики
1	2	3
1.	Вид объекта недвижимости	Здание
2.	Ранее присвоенный государственный учетный номер (инвентарный) здания, сооружения, объекта незавершенного строительства	—
3.	Кадастровый номер земельного участка (земельных участков), в границах которого (которых) расположены здание, сооружение, объект незавершенного строительства	34:26:130601:64
4.	Уникальный учетный номер кадастрового квартала, в границах которого расположены здание, сооружение, объект незавершенного строительства	34:26:130601

1	2	3
5.	Адрес здания, сооружения, объекта незавершенного строительства	—
5.1.	Сведения о местоположении здания, сооружения, объекта незавершенного строительства (при отсутствии адреса) в структурированном в соответствии с федеральной информационной адресной системой виде	Российская Федерация, Волгоградская область, Светлоярский р-н, Луговой п, Матросова ул, д 78
5.2.	Дополнительные сведения о местоположении	—
6.	Иные сведения	—

**3. Пояснения к сведениям об объекте недвижимости с кадастровым номером 34:26:130601:289 :**

1.	—
----	---

**1. Сведения о характерных точках контура объекта недвижимости с кадастровым номером 34:26:130601:294 :**

Система координат	<u>МСК-34, зона 1</u>	Зона №	<u>1</u>
-------------------	-----------------------	--------	----------

Обозначение характерных точек границ	Содержатся в Едином государственном реестре недвижимости			Определены в ходе выполнения комплексных кадастровых работ			Метод определения координат	Формулы, примененные для расчета средней квадратической погрешности определения координат характерных точек (Mt), м, с подставленными в такие формулы значениями и итоговые (вычисленные) значения Mt, м
	координаты, м		Радиус, м	координаты, м		Радиус, м		
	X	Y	R	X	Y	R		
1	2	3	4	5	6	7	8	9
н2460	—	—	—	429 666,54	1 407 885,94	—	Метод спутниковых геодезических измерений (определений)	$\sqrt{(0,08^2 + 0,06^2)} = 0,10$
н2470	—	—	—	429 660,53	1 407 887,87	—		
н2480	—	—	—	429 658,13	1 407 880,34	—		
н2490	—	—	—	429 664,24	1 407 878,55	—		
н2500	—	—	—	429 667,56	1 407 877,58	—		
н2510	—	—	—	429 668,66	1 407 881,35	—		
н2520	—	—	—	429 665,47	1 407 882,28	—		

1	2	3	4	5	6	7	8	9
н2460	—	—	—	429 666,54	1 407 885,94	—	Метод спутниковых геодезических измерений (определений)	$\sqrt{(0,08^2 + 0,06^2)} = 0,10$

**2. Сведения о характеристиках объекта недвижимости с кадастровым номером** 34:26:130601:294 :

№ п/п	Наименование характеристики	Значение характеристики
1	2	3
1.	Вид объекта недвижимости	Здание
2.	Ранее присвоенный государственный учетный номер (инвентарный) здания, сооружения, объекта незавершенного строительства	—
3.	Кадастровый номер земельного участка (земельных участков), в границах которого (которых) расположены здание, сооружение, объект незавершенного строительства	34:26:130601:41
4.	Уникальный учетный номер кадастрового квартала, в границах которого расположены здание, сооружение, объект незавершенного строительства	34:26:130601
5.	Адрес здания, сооружения, объекта незавершенного строительства	—
5.1.	Сведения о местоположении здания, сооружения, объекта незавершенного строительства (при отсутствии адреса) в структурированном в соответствии с федеральной информационной адресной системой виде	Российская Федерация, Волгоградская область, Светлоярский р-н, Луговой п, Подгорная ул, д 139
5.2.	Дополнительные сведения о местоположении	—
6.	Иные сведения	—

**3. Пояснения к сведениям об объекте недвижимости с кадастровым номером** 34:26:130601:294 :

1.	—
----	---

**1. Сведения о характерных точках контура объекта недвижимости с кадастровым номером** 34:26:130601:295 :

Система координат <u>МСК-34, зона 1</u>		Зона № <u>1</u>						
Обозначение характерных точек границ	Содержатся в Едином государственном реестре недвижимости		Определены в ходе выполнения комплексных кадастровых работ		Метод определения координат	Формулы, примененные для расчета средней квадратической погрешности определения координат характерных точек (Mt), м, с подставленными в такие формулы значениями и итоговые (вычисленные) значения Mt, м		
	координаты, м		Радиус, м	координаты, м			Радиус, м	
	X	Y	R	X			Y	R

1	2	3	4	5	6	7	8	9
н2530	—	—	—	429 697,76	1 407 997,17	—	Метод спутниковых геодезических измерений (определений)	$\sqrt{(0,08^2 + 0,06^2)} = 0,10$
н2540	—	—	—	429 695,08	1 407 990,20	—		
н2550	—	—	—	429 702,93	1 407 987,18	—		
н2560	—	—	—	429 705,61	1 407 994,16	—		
н2530	—	—	—	429 697,76	1 407 997,17	—		

**2. Сведения о характеристиках объекта недвижимости с кадастровым номером** 34:26:130601:295 :

№ п/п	Наименование характеристики	Значение характеристики
1	2	3
1.	Вид объекта недвижимости	Здание
2.	Ранее присвоенный государственный учетный номер (инвентарный) здания, сооружения, объекта незавершенного строительства	—
3.	Кадастровый номер земельного участка (земельных участков), в границах которого (которых) расположены здание, сооружение, объект незавершенного строительства	34:26:130601:186
4.	Уникальный учетный номер кадастрового квартала, в границах которого расположены здание, сооружение, объект незавершенного строительства	34:26:130601
5.	Адрес здания, сооружения, объекта незавершенного строительства	404176, Российская Федерация, Волгоградская область, Светлоярский р-н, Луговой п, Подгорная ул, д 131
5.1.	Сведения о местоположении здания, сооружения, объекта незавершенного строительства (при отсутствии адреса) в структурированном в соответствии с федеральной информационной адресной системой виде	—
5.2.	Дополнительные сведения о местоположении	—
6.	Иные сведения	—

**3. Пояснения к сведениям об объекте недвижимости с кадастровым номером** 34:26:130601:295 :

1.	—
----	---

**1. Сведения о характерных точках контура объекта недвижимости с кадастровым номером** 34:26:130601:296 :

Система координат			МСК-34, зона 1				Зона № 1	
Обозначение характерных точек границ	Содержатся в Едином государственном реестре недвижимости			Определены в ходе выполнения комплексных кадастровых работ			Метод определения координат	Формулы, примененные для расчета средней квадратической погрешности определения координат характерных точек (Mt), м, с подставленными в такие формулы значениями и итоговые (вычисленные) значения Mt, м
	координаты, м		Радиус, м	координаты, м		Радиус, м		
	X	Y	R	X	Y	R		
1	2	3	4	5	6	7	8	9
н2570	—	—	—	429 594,22	1 407 675,34	—	Метод спутниковых геодезических измерений (определений)	$\sqrt{(0,08^2 + 0,06^2)} = 0,10$
н2580	—	—	—	429 596,64	1 407 682,58	—		
н2590	—	—	—	429 590,35	1 407 684,89	—		
н2600	—	—	—	429 589,52	1 407 682,62	—		
н2610	—	—	—	429 586,05	1 407 683,89	—		
н2620	—	—	—	429 584,90	1 407 680,77	—		
н2630	—	—	—	429 588,39	1 407 679,49	—		
н2640	—	—	—	429 587,67	1 407 677,53	—		
н2570	—	—	—	429 594,22	1 407 675,34	—		

**2. Сведения о характеристиках объекта недвижимости с кадастровым номером** 34:26:130601:296 :

№ п/п	Наименование характеристики	Значение характеристики
1	2	3
1.	Вид объекта недвижимости	Здание
2.	Ранее присвоенный государственный учетный номер (инвентарный) здания, сооружения, объекта незавершенного строительства	—

1	2	3
3.	Кадастровый номер земельного участка (земельных участков), в границах которого (которых) расположены здание, сооружение, объект незавершенного строительства	34:26:130601:171
4.	Уникальный учетный номер кадастрового квартала, в границах которого расположены здание, сооружение, объект незавершенного строительства	34:26:130601
5.	Адрес здания, сооружения, объекта незавершенного строительства	404176, Российская Федерация, Волгоградская область, Светлоярский р-н, Луговой п, Подгорная ул, д 144
5.1.	Сведения о местоположении здания, сооружения, объекта незавершенного строительства (при отсутствии адреса) в структурированном в соответствии с федеральной информационной адресной системой виде	—
5.2.	Дополнительные сведения о местоположении	—
6.	Иные сведения	—

**3. Пояснения к сведениям об объекте недвижимости с кадастровым номером** 34:26:130601:296 :

1.	—
----	---

**1. Сведения о характерных точках контура объекта недвижимости с кадастровым номером** 34:26:130601:297 :

Система координат МСК-34, зона 1 Зона № 1

Обозначение характерных точек границ	Содержатся в Едином государственном реестре недвижимости			Определены в ходе выполнения комплексных кадастровых работ			Метод определения координат	Формулы, примененные для расчета средней квадратической погрешности определения координат характерных точек (Mt), м, с подставленными в такие формулы значениями и итоговые (вычисленные) значения Mt, м
	координаты, м		Радиус, м	координаты, м		Радиус, м		
	X	Y	R	X	Y	R		
1	2	3	4	5	6	7	8	9
н265О	—	—	—	429 379,02	1 407 907,64	—	Метод спутниковых геодезических измерений (определений)	$\sqrt{(0,08^2 + 0,06^2)} = 0,10$
н266О	—	—	—	429 381,39	1 407 913,57	—		
н267О	—	—	—	429 372,77	1 407 917,37	—		
н268О	—	—	—	429 370,16	1 407 911,26	—		

1	2	3	4	5	6	7	8	9
н2650	—	—	—	429 379,02	1 407 907,64	—	Метод спутниковых геодезических измерений (определений)	$\sqrt{(0,08^2 + 0,06^2)} = 0,10$

**2. Сведения о характеристиках объекта недвижимости с кадастровым номером** 34:26:130601:297 :

№ п/п	Наименование характеристики	Значение характеристики
1	2	3
1.	Вид объекта недвижимости	Здание
2.	Ранее присвоенный государственный учетный номер (инвентарный) здания, сооружения, объекта незавершенного строительства	—
3.	Кадастровый номер земельного участка (земельных участков), в границах которого (которых) расположены здание, сооружение, объект незавершенного строительства	34:26:130601:132
4.	Уникальный учетный номер кадастрового квартала, в границах которого расположены здание, сооружение, объект незавершенного строительства	34:26:130601
5.	Адрес здания, сооружения, объекта незавершенного строительства	—
5.1.	Сведения о местоположении здания, сооружения, объекта незавершенного строительства (при отсутствии адреса) в структурированном в соответствии с федеральной информационной адресной системой виде	Российская Федерация, Волгоградская область, Светлоярский р-н, Луговой п, Красных Зорь ул, д 18
5.2.	Дополнительные сведения о местоположении	—
6.	Иные сведения	—

**3. Пояснения к сведениям об объекте недвижимости с кадастровым номером** 34:26:130601:297 :

1.	—
----	---

**1. Сведения о характерных точках контура объекта недвижимости с кадастровым номером** 34:26:130601:300 :

Система координат		МСК-34, зона 1				Зона №		1
Обозначение характерных точек границ	Содержатся в Едином государственном реестре недвижимости			Определены в ходе выполнения комплексных кадастровых работ			Метод определения координат	Формулы, примененные для расчета средней квадратической погрешности определения координат характерных точек (Mt), м, с подставленными в такие формулы значениями и итоговые (вычисленные) значения Mt, м
	координаты, м		Радиус, м	координаты, м		Радиус, м		
	X	Y	R	X	Y	R		

1	2	3	4	5	6	7	8	9
н2690	—	—	—	429 657,67	1 407 854,47	—	Метод спутниковых геодезических измерений (определений)	$\sqrt{(0,08^2 + 0,06^2)} = 0,10$
н2700	—	—	—	429 659,09	1 407 858,85	—		
н2710	—	—	—	429 651,80	1 407 861,22	—		
н2720	—	—	—	429 650,38	1 407 856,84	—		
н2690	—	—	—	429 657,67	1 407 854,47	—		

**2. Сведения о характеристиках объекта недвижимости с кадастровым номером** 34:26:130601:300 :

№ п/п	Наименование характеристики	Значение характеристики
1	2	3
1.	Вид объекта недвижимости	Здание
2.	Ранее присвоенный государственный учетный номер (инвентарный) здания, сооружения, объекта незавершенного строительства	—
3.	Кадастровый номер земельного участка (земельных участков), в границах которого (которых) расположены здание, сооружение, объект незавершенного строительства	34:26:130601:181
4.	Уникальный учетный номер кадастрового квартала, в границах которого расположены здание, сооружение, объект незавершенного строительства	34:26:130601
5.	Адрес здания, сооружения, объекта незавершенного строительства	—
5.1.	Сведения о местоположении здания, сооружения, объекта незавершенного строительства (при отсутствии адреса) в структурированном в соответствии с федеральной информационной адресной системой виде	Российская Федерация, Волгоградская область, Светлоярский р-н, Луговой п, Подгорная ул, д 140
5.2.	Дополнительные сведения о местоположении	—
6.	Иные сведения	—

**3. Пояснения к сведениям об объекте недвижимости с кадастровым номером** 34:26:130601:300 :

1.	—
----	---



**1. Сведения о характерных точках контура объекта недвижимости с кадастровым номером** 34:26:130601:306 :

Система координат		МСК-34, зона 1					Зона №		1
Обозначение характерных точек границ	Содержатся в Едином государственном реестре недвижимости			Определены в ходе выполнения комплексных кадастровых работ			Метод определения координат	Формулы, примененные для расчета средней квадратической погрешности определения координат характерных точек (Mt), м, с подставленными в такие формулы значениями и итоговые (вычисленные) значения Mt, м	
	координаты, м		Радиус, м	координаты, м		Радиус, м			
	X	Y	R	X	Y	R			
1	2	3	4	5	6	7	8	9	
н273О	—	—	—	429 530,81	1 407 758,11	—	Метод спутниковых геодезических измерений (определений)	$\sqrt{(0,08^2 + 0,06^2)} = 0,10$	
н274О	—	—	—	429 523,34	1 407 760,73	—			
н275О	—	—	—	429 519,52	1 407 749,83	—			
н276О	—	—	—	429 526,99	1 407 747,21	—			
н273О	—	—	—	429 530,81	1 407 758,11	—			

**2. Сведения о характеристиках объекта недвижимости с кадастровым номером** 34:26:130601:306 :

№ п/п	Наименование характеристики	Значение характеристики
1	2	3
1.	Вид объекта недвижимости	Здание
2.	Ранее присвоенный государственный учетный номер (инвентарный) здания, сооружения, объекта незавершенного строительства	—
3.	Кадастровый номер земельного участка (земельных участков), в границах которого (которых) расположены здание, сооружение, объект незавершенного строительства	34:26:130601:46
4.	Уникальный учетный номер кадастрового квартала, в границах которого расположены здание, сооружение, объект незавершенного строительства	34:26:130601

1	2	3
5.	Адрес здания, сооружения, объекта незавершенного строительства	—
5.1.	Сведения о местоположении здания, сооружения, объекта незавершенного строительства (при отсутствии адреса) в структурированном в соответствии с федеральной информационной адресной системой виде	Российская Федерация, Волгоградская область, Светлоярский р-н, Луговой п, Песчаная ул, д 92
5.2.	Дополнительные сведения о местоположении	—
6.	Иные сведения	—

**3. Пояснения к сведениям об объекте недвижимости с кадастровым номером** 34:26:130601:306 :

1.	—
----	---

**1. Сведения о характерных точках контура объекта недвижимости с кадастровым номером** 34:26:130601:309 :

Система координат	<u>МСК-34, зона 1</u>	Зона №	<u>1</u>
-------------------	-----------------------	--------	----------

Обозначение характерных точек границ	Содержатся в Едином государственном реестре недвижимости			Определены в ходе выполнения комплексных кадастровых работ			Метод определения координат	Формулы, примененные для расчета средней квадратической погрешности определения координат характерных точек (Mt), м, с подставленными в такие формулы значениями и итоговые (вычисленные) значения Mt, м
	координаты, м		Радиус, м	координаты, м		Радиус, м		
	X	Y	R	X	Y	R		
1	2	3	4	5	6	7	8	9
н277О	—	—	—	429 497,22	1 407 745,32	—	Метод спутниковых геодезических измерений (определений)	$\sqrt{(0,08^2 + 0,06^2)} = 0,10$
н278О	—	—	—	429 500,33	1 407 754,40	—		
н279О	—	—	—	429 492,62	1 407 757,05	—		
н280О	—	—	—	429 489,50	1 407 747,96	—		
н277О	—	—	—	429 497,22	1 407 745,32	—		

**2. Сведения о характеристиках объекта недвижимости с кадастровым номером** 34:26:130601:309 :

№ п/п	Наименование характеристики	Значение характеристики
1	2	3
1.	Вид объекта недвижимости	Здание

1	2	3
2.	Ранее присвоенный государственный учетный номер (инвентарный) здания, сооружения, объекта незавершенного строительства	—
3.	Кадастровый номер земельного участка (земельных участков), в границах которого (которых) расположены здание, сооружение, объект незавершенного строительства	34:26:130601:18
4.	Уникальный учетный номер кадастрового квартала, в границах которого расположены здание, сооружение, объект незавершенного строительства	34:26:130601
5.	Адрес здания, сооружения, объекта незавершенного строительства	404176, Российская Федерация, Волгоградская область, Светлоярский р-н, Луговой п, Песчаная ул, д 93
5.1.	Сведения о местоположении здания, сооружения, объекта незавершенного строительства (при отсутствии адреса) в структурированном в соответствии с федеральной информационной адресной системой виде	—
5.2.	Дополнительные сведения о местоположении	—
6.	Иные сведения	—

**3. Пояснения к сведениям об объекте недвижимости с кадастровым номером 34:26:130601:309 :**

1.	—
----	---

**1. Сведения о характерных точках контура объекта недвижимости с кадастровым номером 34:26:130601:311 :**

Система координат		МСК-34, зона 1					Зона № <u>1</u>	
Обозначение характерных точек границ	Содержатся в Едином государственном реестре недвижимости			Определены в ходе выполнения комплексных кадастровых работ			Метод определения координат	Формулы, примененные для расчета средней квадратической погрешности определения координат характерных точек (Mt), м, с подставленными в такие формулы значениями и итоговые (вычисленные) значения Mt, м
	координаты, м		Радиус, м	координаты, м		Радиус, м		
	X	Y	R	X	Y	R		
1	2	3	4	5	6	7	8	9
н281О	—	—	—	429 531,57	1 407 882,25	—	Метод спутниковых геодезических измерений (определений)	$\sqrt{(0,08^2 + 0,06^2)} = 0,10$
н282О	—	—	—	429 529,10	1 407 875,16	—		
н283О	—	—	—	429 538,40	1 407 871,91	—		

1	2	3	4	5	6	7	8	9
н2840	—	—	—	429 540,87	1 407 879,00	—	Метод спутниковых геодезических измерений (определений)	$\sqrt{(0,08^2 + 0,06^2)} = 0,10$
н2850	—	—	—	429 539,81	1 407 879,37	—		
н2860	—	—	—	429 540,81	1 407 882,25	—		
н2870	—	—	—	429 533,92	1 407 884,65	—		
н2880	—	—	—	429 532,92	1 407 881,78	—		
н2810	—	—	—	429 531,57	1 407 882,25	—		

**2. Сведения о характеристиках объекта недвижимости с кадастровым номером** 34:26:130601:311 :

№ п/п	Наименование характеристики	Значение характеристики
1	2	3
1.	Вид объекта недвижимости	Здание
2.	Ранее присвоенный государственный учетный номер (инвентарный) здания, сооружения, объекта незавершенного строительства	—
3.	Кадастровый номер земельного участка (земельных участков), в границах которого (которых) расположены здание, сооружение, объект незавершенного строительства	34:26:130601:49
4.	Уникальный учетный номер кадастрового квартала, в границах которого расположены здание, сооружение, объект незавершенного строительства	34:26:130601
5.	Адрес здания, сооружения, объекта незавершенного строительства	—
5.1.	Сведения о местоположении здания, сооружения, объекта незавершенного строительства (при отсутствии адреса) в структурированном в соответствии с федеральной информационной адресной системой виде	Российская Федерация, Волгоградская область, Светлоярский р-н, Луговой п, Песчаная ул, д 83
5.2.	Дополнительные сведения о местоположении	—
6.	Иные сведения	—

**3. Пояснения к сведениям об объекте недвижимости с кадастровым номером** 34:26:130601:311 :

1.	—
----	---

**1. Сведения о характерных точках контура объекта недвижимости с кадастровым номером** 34:26:130601:370 :

Система координат		МСК-34, зона 1					Зона № 1	
Обозначение характерных точек границ	Содержатся в Едином государственном реестре недвижимости			Определены в ходе выполнения комплексных кадастровых работ			Метод определения координат	Формулы, примененные для расчета средней квадратической погрешности определения координат характерных точек (Mt), м, с подставленными в такие формулы значениями и итоговые (вычисленные) значения Mt, м
	координаты, м		Радиус, м	координаты, м		Радиус, м		
	X	Y	R	X	Y	R		
1	2	3	4	5	6	7	8	9
н2890	—	—	—	429 338,00	1 407 827,34	—	Метод спутниковых геодезических измерений (определений)	$\sqrt{(0,08^2 + 0,06^2)} = 0,10$
н2900	—	—	—	429 344,99	1 407 824,69	—		
н2910	—	—	—	429 348,43	1 407 833,76	—		
н2920	—	—	—	429 341,43	1 407 836,41	—		
н2890	—	—	—	429 338,00	1 407 827,34	—		
н2890	—	—	—	429 338,00	1 407 827,34	—		

**2. Сведения о характеристиках объекта недвижимости с кадастровым номером** 34:26:130601:370 :

№ п/п	Наименование характеристики	Значение характеристики
1	2	3
1.	Вид объекта недвижимости	Здание
2.	Ранее присвоенный государственный учетный номер (инвентарный) здания, сооружения, объекта незавершенного строительства	—
3.	Кадастровый номер земельного участка (земельных участков), в границах которого (которых) расположены здание, сооружение, объект незавершенного строительства	34:26:130601:127
4.	Уникальный учетный номер кадастрового квартала, в границах которого расположены здание, сооружение, объект незавершенного строительства	34:26:130601

1	2	3
5.	Адрес здания, сооружения, объекта незавершенного строительства	—
5.1.	Сведения о местоположении здания, сооружения, объекта незавершенного строительства (при отсутствии адреса) в структурированном в соответствии с федеральной информационной адресной системой виде	Российская Федерация, Волгоградская область, Светлоярский р-н, Приволжский п
5.2.	Дополнительные сведения о местоположении	—
6.	Иные сведения	—

**3. Пояснения к сведениям об объекте недвижимости с кадастровым номером** 34:26:130601:370 :

1.	—
----	---

**1. Сведения о характерных точках контура объекта недвижимости с кадастровым номером** 34:26:130601:381 :

Система координат	<u>МСК-34, зона 1</u>	Зона №	<u>1</u>
-------------------	-----------------------	--------	----------

Обозначение характерных точек границ	Содержатся в Едином государственном реестре недвижимости			Определены в ходе выполнения комплексных кадастровых работ			Метод определения координат	Формулы, примененные для расчета средней квадратической погрешности определения координат характерных точек (Mt), м, с подставленными в такие формулы значениями и итоговые (вычисленные) значения Mt, м
	координаты, м		Радиус, м	координаты, м		Радиус, м		
	X	Y	R	X	Y	R		
1	2	3	4	5	6	7	8	9
н2930	—	—	—	429 328,03	1 407 871,03	—	Метод спутниковых геодезических измерений (определений)	$\sqrt{(0,08^2 + 0,06^2)} = 0,10$
н2940	—	—	—	429 330,36	1 407 877,42	—		
н2950	—	—	—	429 320,73	1 407 880,92	—		
н2960	—	—	—	429 318,41	1 407 874,52	—		
н2930	—	—	—	429 328,03	1 407 871,03	—		

**2. Сведения о характеристиках объекта недвижимости с кадастровым номером** 34:26:130601:381 :

№ п/п	Наименование характеристики	Значение характеристики
1	2	3
1.	Вид объекта недвижимости	Здание

1	2	3
2.	Ранее присвоенный государственный учетный номер (инвентарный) здания, сооружения, объекта незавершенного строительства	—
3.	Кадастровый номер земельного участка (земельных участков), в границах которого (которых) расположены здание, сооружение, объект незавершенного строительства	34:26:130601:156
4.	Уникальный учетный номер кадастрового квартала, в границах которого расположены здание, сооружение, объект незавершенного строительства	34:26:130601
5.	Адрес здания, сооружения, объекта незавершенного строительства	404176, Российская Федерация, Волгоградская область, Светлоярский р-н, Луговой п, Красных Зорь ул, д 23а
5.1.	Сведения о местоположении здания, сооружения, объекта незавершенного строительства (при отсутствии адреса) в структурированном в соответствии с федеральной информационной адресной системой виде	—
5.2.	Дополнительные сведения о местоположении	—
6.	Иные сведения	—

**3. Пояснения к сведениям об объекте недвижимости с кадастровым номером** 34:26:130601:381 :

1.	—
----	---

**1. Сведения о характерных точках контура объекта недвижимости с кадастровым номером** 34:26:130601:397 :

Система координат		МСК-34, зона 1					Зона № 1	
Обозначение характерных точек границ	Содержатся в Едином государственном реестре недвижимости			Определены в ходе выполнения комплексных кадастровых работ			Метод определения координат	Формулы, примененные для расчета средней квадратической погрешности определения координат характерных точек (Mt), м, с подставленными в такие формулы значениями и итоговые (вычисленные) значения Mt, м
	координаты, м		Радиус, м	координаты, м		Радиус, м		
	X	Y	R	X	Y	R		
1	2	3	4	5	6	7	8	9
н2970	—	—	—	429 405,80	1 407 699,81	—	Метод спутниковых геодезических измерений (определений)	$\sqrt{(0,08^2 + 0,06^2)} = 0,10$
н2980	—	—	—	429 413,15	1 407 696,77	—		
н2990	—	—	—	429 416,21	1 407 703,85	—		

1	2	3	4	5	6	7	8	9
н3000	—	—	—	429 408,88	1 407 706,92	—	Метод спутниковых геодезических измерений (определений)	$\sqrt{(0,08^2 + 0,06^2)} = 0,10$
н2970	—	—	—	429 405,80	1 407 699,81	—		

**2. Сведения о характеристиках объекта недвижимости с кадастровым номером** 34:26:130601:397 :

№ п/п	Наименование характеристики	Значение характеристики
1	2	3
1.	Вид объекта недвижимости	Здание
2.	Ранее присвоенный государственный учетный номер (инвентарный) здания, сооружения, объекта незавершенного строительства	—
3.	Кадастровый номер земельного участка (земельных участков), в границах которого (которых) расположены здание, сооружение, объект незавершенного строительства	34:26:130601:65
4.	Уникальный учетный номер кадастрового квартала, в границах которого расположены здание, сооружение, объект незавершенного строительства	34:26:130601
5.	Адрес здания, сооружения, объекта незавершенного строительства	—
5.1.	Сведения о местоположении здания, сооружения, объекта незавершенного строительства (при отсутствии адреса) в структурированном в соответствии с федеральной информационной адресной системой виде	Российская Федерация, Волгоградская область, Светлоярский р-н, Луговой п, Матросова ул, д 77/1
5.2.	Дополнительные сведения о местоположении	—
6.	Иные сведения	—

**3. Пояснения к сведениям об объекте недвижимости с кадастровым номером** 34:26:130601:397 :

1.	—
----	---



**1. Сведения о характерных точках контура объекта недвижимости с кадастровым номером** 34:26:130601:398 :

Система координат		МСК-34, зона 1					Зона № 1	
Обозначение характерных точек границ	Содержатся в Едином государственном реестре недвижимости			Определены в ходе выполнения комплексных кадастровых работ			Метод определения координат	Формулы, примененные для расчета средней квадратической погрешности определения координат характерных точек (Mt), м, с подставленными в такие формулы значениями и итоговые (вычисленные) значения Mt, м
	координаты, м		Радиус, м	координаты, м		Радиус, м		
	X	Y	R	X	Y	R		
1	2	3	4	5	6	7	8	9
н301О	—	—	—	429 397,56	1 407 678,09	—	Метод спутниковых геодезических измерений (определений)	$\sqrt{(0,08^2 + 0,06^2)} = 0,10$
н302О	—	—	—	429 404,67	1 407 675,30	—		
н303О	—	—	—	429 401,60	1 407 667,73	—		
н304О	—	—	—	429 394,52	1 407 670,61	—		
н301О	—	—	—	429 397,56	1 407 678,09	—		

**2. Сведения о характеристиках объекта недвижимости с кадастровым номером** 34:26:130601:398 :

№ п/п	Наименование характеристики	Значение характеристики
1	2	3
1.	Вид объекта недвижимости	Здание
2.	Ранее присвоенный государственный учетный номер (инвентарный) здания, сооружения, объекта незавершенного строительства	—
3.	Кадастровый номер земельного участка (земельных участков), в границах которого (которых) расположены здание, сооружение, объект незавершенного строительства	34:26:130601:399
4.	Уникальный учетный номер кадастрового квартала, в границах которого расположены здание, сооружение, объект незавершенного строительства	34:26:130601

1	2	3
5.	Адрес здания, сооружения, объекта незавершенного строительства	—
5.1.	Сведения о местоположении здания, сооружения, объекта незавершенного строительства (при отсутствии адреса) в структурированном в соответствии с федеральной информационной адресной системой виде	Российская Федерация, Волгоградская область, Светлоярский р-н, Луговой п, Матросова ул, д 79/1
5.2.	Дополнительные сведения о местоположении	—
6.	Иные сведения	—

**3. Пояснения к сведениям об объекте недвижимости с кадастровым номером 34:26:130601:398 :**

1.	—
----	---

**1. Сведения о характерных точках контура объекта недвижимости с кадастровым номером 34:26:130601:410 :**

Система координат	<u>МСК-34, зона 1</u>	Зона № <u>1</u>
-------------------	-----------------------	-----------------

Обозначение характерных точек границ	Содержатся в Едином государственном реестре недвижимости			Определены в ходе выполнения комплексных кадастровых работ			Метод определения координат	Формулы, примененные для расчета средней квадратической погрешности определения координат характерных точек (Mt), м, с подставленными в такие формулы значениями и итоговые (вычисленные) значения Mt, м
	координаты, м		Радиус, м	координаты, м		Радиус, м		
	X	Y	R	X	Y	R		
1	2	3	4	5	6	7	8	9
н3130	—	—	—	429 420,34	1 408 258,87	—	Метод спутниковых геодезических измерений (определений)	$\sqrt{(0,08^2 + 0,06^2)} = 0,10$
н3140	—	—	—	429 410,25	1 408 263,14	—		
н3150	—	—	—	429 407,59	1 408 256,32	—		
н3160	—	—	—	429 417,83	1 408 252,36	—		
н3130	—	—	—	429 420,34	1 408 258,87	—		

**2. Сведения о характеристиках объекта недвижимости с кадастровым номером 34:26:130601:410 :**

№ п/п	Наименование характеристики	Значение характеристики
1	2	3
1.	Вид объекта недвижимости	Здание

1	2	3
2.	Ранее присвоенный государственный учетный номер (инвентарный) здания, сооружения, объекта незавершенного строительства	—
3.	Кадастровый номер земельного участка (земельных участков), в границах которого (которых) расположены здание, сооружение, объект незавершенного строительства	34:26:130601:409
4.	Уникальный учетный номер кадастрового квартала, в границах которого расположены здание, сооружение, объект незавершенного строительства	34:26:130601
5.	Адрес здания, сооружения, объекта незавершенного строительства	—
5.1.	Сведения о местоположении здания, сооружения, объекта незавершенного строительства (при отсутствии адреса) в структурированном в соответствии с федеральной информационной адресной системой виде	Российская Федерация, Волгоградская область, Светлоярский р-н, Луговой п, Комсомольская ул, д 3
5.2.	Дополнительные сведения о местоположении	—
6.	Иные сведения	—

**3. Пояснения к сведениям об объекте недвижимости с кадастровым номером 34:26:130601:410 :**

1.	—
----	---

**1. Сведения о характерных точках контура объекта недвижимости с кадастровым номером 34:26:130601:412 :**

Система координат МСК-34, зона 1 Зона № 1

Обозначение характерных точек границ	Содержатся в Едином государственном реестре недвижимости			Определены в ходе выполнения комплексных кадастровых работ			Метод определения координат	Формулы, примененные для расчета средней квадратической погрешности определения координат характерных точек (Mt), м, с подставленными в такие формулы значениями и итоговые (вычисленные) значения Mt, м
	координаты, м		Радиус, м	координаты, м		Радиус, м		
	X	Y	R	X	Y	R		
1	2	3	4	5	6	7	8	9
н3170	—	—	—	429 499,24	1 408 223,18	—	Метод спутниковых геодезических измерений (определений)	$\sqrt{(0,08^2 + 0,06^2)} = 0,10$
н3180	—	—	—	429 492,54	1 408 225,90	—		
н3190	—	—	—	429 489,99	1 408 219,69	—		

1	2	3	4	5	6	7	8	9
н3200	—	—	—	429 496,68	1 408 216,94	—	Метод спутниковых геодезических измерений (определений)	$\sqrt{(0,08^2 + 0,06^2)} = 0,10$
н3210	—	—	—	429 496,98	1 408 217,75	—		
н3220	—	—	—	429 499,37	1 408 216,79	—		
н3230	—	—	—	429 500,62	1 408 219,82	—		
н3240	—	—	—	429 498,32	1 408 220,80	—		
н3170	—	—	—	429 499,24	1 408 223,18	—		

**2. Сведения о характеристиках объекта недвижимости с кадастровым номером** 34:26:130601:412 :

№ п/п	Наименование характеристики	Значение характеристики
1	2	3
1.	Вид объекта недвижимости	Здание
2.	Ранее присвоенный государственный учетный номер (инвентарный) здания, сооружения, объекта незавершенного строительства	—
3.	Кадастровый номер земельного участка (земельных участков), в границах которого (которых) расположены здание, сооружение, объект незавершенного строительства	34:26:130601:144
4.	Уникальный учетный номер кадастрового квартала, в границах которого расположены здание, сооружение, объект незавершенного строительства	34:26:130601
5.	Адрес здания, сооружения, объекта незавершенного строительства	404176, Российская Федерация, Волгоградская область, Светлоярский р-н, Луговой п, Красных Зорь ул, д 10/2
5.1.	Сведения о местоположении здания, сооружения, объекта незавершенного строительства (при отсутствии адреса) в структурированном в соответствии с федеральной информационной адресной системой виде	—
5.2.	Дополнительные сведения о местоположении	—
6.	Иные сведения	—

**3. Пояснения к сведениям об объекте недвижимости с кадастровым номером** 34:26:130601:412 :

1.	—
----	---

**1. Сведения о характерных точках контура объекта недвижимости с кадастровым номером** 34:26:130601:416 :

Система координат		МСК-34, зона 1					Зона № <u>1</u>	
Обозначение характерных точек границ	Содержатся в Едином государственном реестре недвижимости			Определены в ходе выполнения комплексных кадастровых работ			Метод определения координат	Формулы, примененные для расчета средней квадратической погрешности определения координат характерных точек (Mt), м, с подставленными в такие формулы значениями и итоговые (вычисленные) значения Mt, м
	координаты, м		Радиус, м	координаты, м		Радиус, м		
	X	Y	R	X	Y	R		
1	2	3	4	5	6	7	8	9
н3440	—	—	—	429 359,54	1 407 673,42	—	Метод спутниковых геодезических измерений (определений)	$\sqrt{(0,08^2 + 0,06^2)} = 0,10$
н3450	—	—	—	429 350,76	1 407 677,16	—		
н3460	—	—	—	429 347,71	1 407 669,46	—		
н3470	—	—	—	429 356,56	1 407 665,95	—		
н3440	—	—	—	429 359,54	1 407 673,42	—		

**2. Сведения о характеристиках объекта недвижимости с кадастровым номером** 34:26:130601:416 :

№ п/п	Наименование характеристики	Значение характеристики
1	2	3
1.	Вид объекта недвижимости	Здание
2.	Ранее присвоенный государственный учетный номер (инвентарный) здания, сооружения, объекта незавершенного строительства	—
3.	Кадастровый номер земельного участка (земельных участков), в границах которого (которых) расположены здание, сооружение, объект незавершенного строительства	34:26:130601:63
4.	Уникальный учетный номер кадастрового квартала, в границах которого расположены здание, сооружение, объект незавершенного строительства	34:26:130601

1	2	3
5.	Адрес здания, сооружения, объекта незавершенного строительства	—
5.1.	Сведения о местоположении здания, сооружения, объекта незавершенного строительства (при отсутствии адреса) в структурированном в соответствии с федеральной информационной адресной системой виде	Российская Федерация, Волгоградская область, Светлоярский р-н, Луговой п, Матросова ул, д 78/2
5.2.	Дополнительные сведения о местоположении	—
6.	Иные сведения	—

**3. Пояснения к сведениям об объекте недвижимости с кадастровым номером** 34:26:130601:416 :

1.	—
----	---

**1. Сведения о характерных точках контура объекта недвижимости с кадастровым номером** 34:26:130601:421 :

Система координат	<u>МСК-34, зона 1</u>	Зона №	<u>1</u>
-------------------	-----------------------	--------	----------

Обозначение характерных точек границ	Содержатся в Едином государственном реестре недвижимости			Определены в ходе выполнения комплексных кадастровых работ			Метод определения координат	Формулы, примененные для расчета средней квадратической погрешности определения координат характерных точек (Mt), м, с подставленными в такие формулы значениями и итоговые (вычисленные) значения Mt, м
	координаты, м		Радиус, м	координаты, м		Радиус, м		
	X	Y	R	X	Y	R		
1	2	3	4	5	6	7	8	9
н3720	—	—	—	429 468,31	1 407 958,40	—	Метод спутниковых геодезических измерений (определений)	$\sqrt{(0,08^2 + 0,06^2)} = 0,10$
н3730	—	—	—	429 465,56	1 407 951,21	—		
н3740	—	—	—	429 470,39	1 407 949,36	—		
н3750	—	—	—	429 473,14	1 407 956,55	—		
н3720	—	—	—	429 468,31	1 407 958,40	—		

**2. Сведения о характеристиках объекта недвижимости с кадастровым номером** 34:26:130601:421 :

№ п/п	Наименование характеристики	Значение характеристики
1	2	3
1.	Вид объекта недвижимости	Здание

1	2	3
2.	Ранее присвоенный государственный учетный номер (инвентарный) здания, сооружения, объекта незавершенного строительства	—
3.	Кадастровый номер земельного участка (земельных участков), в границах которого (которых) расположены здание, сооружение, объект незавершенного строительства	34:26:130601:78
4.	Уникальный учетный номер кадастрового квартала, в границах которого расположены здание, сооружение, объект незавершенного строительства	34:26:130601
5.	Адрес здания, сооружения, объекта незавершенного строительства	—
5.1.	Сведения о местоположении здания, сооружения, объекта незавершенного строительства (при отсутствии адреса) в структурированном в соответствии с федеральной информационной адресной системой виде	Российская Федерация, Волгоградская область, Светлоярский р-н, Луговой п, Матросова ул, д 62
5.2.	Дополнительные сведения о местоположении	—
6.	Иные сведения	—

**3. Пояснения к сведениям об объекте недвижимости с кадастровым номером 34:26:130601:421 :**

1.	—
----	---

**1. Сведения о характерных точках контура объекта недвижимости с кадастровым номером 34:26:130601:422 :**

Система координат МСК-34, зона 1 Зона № 1

Обозначение характерных точек границ	Содержатся в Едином государственном реестре недвижимости			Определены в ходе выполнения комплексных кадастровых работ			Метод определения координат	Формулы, примененные для расчета средней квадратической погрешности определения координат характерных точек (Mt), м, с подставленными в такие формулы значениями и итоговые (вычисленные) значения Mt, м
	координаты, м		Радиус, м	координаты, м		Радиус, м		
	X	Y	R	X	Y	R		
1	2	3	4	5	6	7	8	9
н3760	—	—	—	429 550,39	1 407 814,92	—	Метод спутниковых геодезических измерений (определений)	$\sqrt{(0,08^2 + 0,06^2)} = 0,10$
н3770	—	—	—	429 553,05	1 407 822,40	—		
н3780	—	—	—	429 546,21	1 407 824,84	—		

1	2	3	4	5	6	7	8	9
н3790	—	—	—	429 543,54	1 407 817,36	—	Метод спутниковых геодезических измерений (определений)	$\sqrt{(0,08^2 + 0,06^2)} = 0,10$
н3760	—	—	—	429 550,39	1 407 814,92	—		

**2. Сведения о характеристиках объекта недвижимости с кадастровым номером** 34:26:130601:422 :

№ п/п	Наименование характеристики	Значение характеристики
1	2	3
1.	Вид объекта недвижимости	Здание
2.	Ранее присвоенный государственный учетный номер (инвентарный) здания, сооружения, объекта незавершенного строительства	—
3.	Кадастровый номер земельного участка (земельных участков), в границах которого (которых) расположены здание, сооружение, объект незавершенного строительства	34:26:130601:47
4.	Уникальный учетный номер кадастрового квартала, в границах которого расположены здание, сооружение, объект незавершенного строительства	34:26:130601
5.	Адрес здания, сооружения, объекта незавершенного строительства	—
5.1.	Сведения о местоположении здания, сооружения, объекта незавершенного строительства (при отсутствии адреса) в структурированном в соответствии с федеральной информационной адресной системой виде	Российская Федерация, Волгоградская область, Светлоярский р-н, Луговой п, Песчаная ул, д 86
5.2.	Дополнительные сведения о местоположении	—
6.	Иные сведения	—

**3. Пояснения к сведениям об объекте недвижимости с кадастровым номером** 34:26:130601:422 :

1.	—
----	---



**1. Сведения о характерных точках контура объекта недвижимости с кадастровым номером** 34:26:130601:425 :

Система координат		МСК-34, зона 1					Зона № 1	
Обозначение характерных точек границ	Содержатся в Едином государственном реестре недвижимости			Определены в ходе выполнения комплексных кадастровых работ			Метод определения координат	Формулы, примененные для расчета средней квадратической погрешности определения координат характерных точек (Mt), м, с подставленными в такие формулы значениями и итоговые (вычисленные) значения Mt, м
	координаты, м		Радиус, м	координаты, м		Радиус, м		
	X	Y	R	X	Y	R		
1	2	3	4	5	6	7	8	9
н3800	—	—	—	429 609,73	1 407 719,55	—	Метод спутниковых геодезических измерений (определений)	$\sqrt{(0,08^2 + 0,06^2)} = 0,10$
н3810	—	—	—	429 599,94	1 407 722,89	—		
н3820	—	—	—	429 597,46	1 407 715,60	—		
н3830	—	—	—	429 607,25	1 407 712,26	—		
н3800	—	—	—	429 609,73	1 407 719,55	—		

**2. Сведения о характеристиках объекта недвижимости с кадастровым номером** 34:26:130601:425 :

№ п/п	Наименование характеристики	Значение характеристики
1	2	3
1.	Вид объекта недвижимости	Здание
2.	Ранее присвоенный государственный учетный номер (инвентарный) здания, сооружения, объекта незавершенного строительства	—
3.	Кадастровый номер земельного участка (земельных участков), в границах которого (которых) расположены здание, сооружение, объект незавершенного строительства	34:26:130601:183
4.	Уникальный учетный номер кадастрового квартала, в границах которого расположены здание, сооружение, объект незавершенного строительства	34:26:130601

1	2	3
5.	Адрес здания, сооружения, объекта незавершенного строительства	—
5.1.	Сведения о местоположении здания, сооружения, объекта незавершенного строительства (при отсутствии адреса) в структурированном в соответствии с федеральной информационной адресной системой виде	Российская Федерация, Волгоградская область, Светлоярский р-н, Луговой п, Подгорная ул, д 143
5.2.	Дополнительные сведения о местоположении	—
6.	Иные сведения	—

**3. Пояснения к сведениям об объекте недвижимости с кадастровым номером** 34:26:130601:425 :

1.	—
----	---

**1. Сведения о характерных точках контура объекта недвижимости с кадастровым номером** 34:26:130601:426 :

Система координат	<u>МСК-34, зона 1</u>	Зона №	<u>1</u>
-------------------	-----------------------	--------	----------

Обозначение характерных точек границ	Содержатся в Едином государственном реестре недвижимости			Определены в ходе выполнения комплексных кадастровых работ			Метод определения координат	Формулы, примененные для расчета средней квадратической погрешности определения координат характерных точек (Mt), м, с подставленными в такие формулы значениями и итоговые (вычисленные) значения Mt, м
	координаты, м		Радиус, м	координаты, м		Радиус, м		
	X	Y	R	X	Y	R		
1	2	3	4	5	6	7	8	9
н3840	—	—	—	429 642,71	1 407 966,28	—	Метод спутниковых геодезических измерений (определений)	$\sqrt{(0,08^2 + 0,06^2)} = 0,10$
н3850	—	—	—	429 644,45	1 407 971,83	—		
н3860	—	—	—	429 636,95	1 407 974,19	—		
н3870	—	—	—	429 635,64	1 407 970,02	—		
н3880	—	—	—	429 630,26	1 407 971,71	—		
н3890	—	—	—	429 628,74	1 407 966,91	—		
н3900	—	—	—	429 640,03	1 407 963,35	—		

1	2	3	4	5	6	7	8	9
н3910	—	—	—	429 641,15	1 407 966,80	—	Метод спутниковых геодезических измерений (определений)	$\sqrt{(0,08^2 + 0,06^2)} = 0,10$
н3840	—	—	—	429 642,71	1 407 966,28	—		

**2. Сведения о характеристиках объекта недвижимости с кадастровым номером** 34:26:130601:426 :

№ п/п	Наименование характеристики	Значение характеристики
1	2	3
1.	Вид объекта недвижимости	Здание
2.	Ранее присвоенный государственный учетный номер (инвентарный) здания, сооружения, объекта незавершенного строительства	—
3.	Кадастровый номер земельного участка (земельных участков), в границах которого (которых) расположены здание, сооружение, объект незавершенного строительства	34:26:130601:169
4.	Уникальный учетный номер кадастрового квартала, в границах которого расположены здание, сооружение, объект незавершенного строительства	34:26:130601
5.	Адрес здания, сооружения, объекта незавершенного строительства	—
5.1.	Сведения о местоположении здания, сооружения, объекта незавершенного строительства (при отсутствии адреса) в структурированном в соответствии с федеральной информационной адресной системой виде	Российская Федерация, Волгоградская область, Светлоярский р-н, Луговой п, Подгорная ул, д 134
5.2.	Дополнительные сведения о местоположении	—
6.	Иные сведения	—

**3. Пояснения к сведениям об объекте недвижимости с кадастровым номером** 34:26:130601:426 :

1.	—
----	---

**1. Сведения о характерных точках контура объекта недвижимости с кадастровым номером** 34:26:130601:427 :

Система координат		МСК-34, зона 1					Зона № 1	
Обозначение характерных точек границ	Содержатся в Едином государственном реестре недвижимости			Определены в ходе выполнения комплексных кадастровых работ			Метод определения координат	Формулы, примененные для расчета средней квадратической погрешности определения координат характерных точек (Mt), м, с подставленными в такие формулы значениями и итоговые (вычисленные) значения Mt, м
	координаты, м		Радиус, м	координаты, м		Радиус, м		
	X	Y	R	X	Y	R		
1	2	3	4	5	6	7	8	9
н3920	—	—	—	429 400,67	1 407 685,76	—	Метод спутниковых геодезических измерений (определений)	$\sqrt{(0,08^2 + 0,06^2)} = 0,10$
н3930	—	—	—	429 407,75	1 407 682,89	—		
н3940	—	—	—	429 404,68	1 407 675,32	—		
н3950	—	—	—	429 397,58	1 407 678,14	—		
н3920	—	—	—	429 400,67	1 407 685,76	—		

**2. Сведения о характеристиках объекта недвижимости с кадастровым номером** 34:26:130601:427 :

№ п/п	Наименование характеристики	Значение характеристики
1	2	3
1.	Вид объекта недвижимости	Здание
2.	Ранее присвоенный государственный учетный номер (инвентарный) здания, сооружения, объекта незавершенного строительства	—
3.	Кадастровый номер земельного участка (земельных участков), в границах которого (которых) расположены здание, сооружение, объект незавершенного строительства	34:26:130601:62
4.	Уникальный учетный номер кадастрового квартала, в границах которого расположены здание, сооружение, объект незавершенного строительства	34:26:130601

1	2	3
5.	Адрес здания, сооружения, объекта незавершенного строительства	—
5.1.	Сведения о местоположении здания, сооружения, объекта незавершенного строительства (при отсутствии адреса) в структурированном в соответствии с федеральной информационной адресной системой виде	Российская Федерация, Волгоградская область, Светлоярский р-н, Луговой п, Матросова ул, д 79/2
5.2.	Дополнительные сведения о местоположении	—
6.	Иные сведения	—

**3. Пояснения к сведениям об объекте недвижимости с кадастровым номером 34:26:130601:427 :**

1.	—
----	---

**1. Сведения о характерных точках контура объекта недвижимости с кадастровым номером 34:26:130601:428 :**

Система координат	<u>МСК-34, зона 1</u>	Зона №	<u>1</u>
-------------------	-----------------------	--------	----------

Обозначение характерных точек границ	Содержатся в Едином государственном реестре недвижимости			Определены в ходе выполнения комплексных кадастровых работ			Метод определения координат	Формулы, примененные для расчета средней квадратической погрешности определения координат характерных точек (Mt), м, с подставленными в такие формулы значениями и итоговые (вычисленные) значения Mt, м
	координаты, м		Радиус, м	координаты, м		Радиус, м		
	X	Y	R	X	Y	R		
1	2	3	4	5	6	7	8	9
н3960	—	—	—	429 232,61	1 406 502,89	—	Метод спутниковых геодезических измерений (определений)	$\sqrt{(0,08^2 + 0,06^2)} = 0,10$
н3970	—	—	—	429 206,38	1 406 509,02	—		
н3980	—	—	—	429 204,78	1 406 502,18	—		
н3990	—	—	—	429 237,94	1 406 494,43	—		
н4000	—	—	—	429 251,73	1 406 561,46	—		
н4010	—	—	—	429 224,75	1 406 567,01	—		
н4020	—	—	—	429 223,45	1 406 560,74	—		

1	2	3	4	5	6	7	8	9
н4030	—	—	—	429 243,66	1 406 556,58	—	Метод спутниковых геодезических измерений (определений)	$\sqrt{(0,08^2 + 0,06^2)} = 0,10$
н3960	—	—	—	429 232,61	1 406 502,89	—		

**2. Сведения о характеристиках объекта недвижимости с кадастровым номером** 34:26:130601:428 :

№ п/п	Наименование характеристики	Значение характеристики
1	2	3
1.	Вид объекта недвижимости	Здание
2.	Ранее присвоенный государственный учетный номер (инвентарный) здания, сооружения, объекта незавершенного строительства	—
3.	Кадастровый номер земельного участка (земельных участков), в границах которого (которых) расположены здание, сооружение, объект незавершенного строительства	34:26:130601:762
4.	Уникальный учетный номер кадастрового квартала, в границах которого расположены здание, сооружение, объект незавершенного строительства	34:26:130601
5.	Адрес здания, сооружения, объекта незавершенного строительства	404176, Российская Федерация, Волгоградская область, Светлоярский р-н, Луговой п, Песчаная ул, д 125а
5.1.	Сведения о местоположении здания, сооружения, объекта незавершенного строительства (при отсутствии адреса) в структурированном в соответствии с федеральной информационной адресной системой виде	—
5.2.	Дополнительные сведения о местоположении	—
6.	Иные сведения	—

**3. Пояснения к сведениям об объекте недвижимости с кадастровым номером** 34:26:130601:428 :

1.	—
----	---

**1. Сведения о характерных точках контура объекта недвижимости с кадастровым номером** 34:26:130601:429 :

Система координат		МСК-34, зона 1					Зона № 1	
Обозначение характерных точек границ	Содержатся в Едином государственном реестре недвижимости			Определены в ходе выполнения комплексных кадастровых работ			Метод определения координат	Формулы, примененные для расчета средней квадратической погрешности определения координат характерных точек (Mt), м, с подставленными в такие формулы значениями и итоговые (вычисленные) значения Mt, м
	координаты, м		Радиус, м	координаты, м		Радиус, м		
	X	Y	R	X	Y	R		
1	2	3	4	5	6	7	8	9
н4040	—	—	—	429 416,26	1 407 703,96	—	Метод спутниковых геодезических измерений (определений)	$\sqrt{(0,08^2 + 0,06^2)} = 0,10$
н4050	—	—	—	429 419,29	1 407 710,95	—		
н4060	—	—	—	429 411,99	1 407 714,12	—		
н4070	—	—	—	429 408,92	1 407 707,01	—		
н4040	—	—	—	429 416,26	1 407 703,96	—		

**2. Сведения о характеристиках объекта недвижимости с кадастровым номером** 34:26:130601:429 :

№ п/п	Наименование характеристики	Значение характеристики
1	2	3
1.	Вид объекта недвижимости	Здание
2.	Ранее присвоенный государственный учетный номер (инвентарный) здания, сооружения, объекта незавершенного строительства	—
3.	Кадастровый номер земельного участка (земельных участков), в границах которого (которых) расположены здание, сооружение, объект незавершенного строительства	34:26:130601:66
4.	Уникальный учетный номер кадастрового квартала, в границах которого расположены здание, сооружение, объект незавершенного строительства	34:26:130601

1	2	3
5.	Адрес здания, сооружения, объекта незавершенного строительства	—
5.1.	Сведения о местоположении здания, сооружения, объекта незавершенного строительства (при отсутствии адреса) в структурированном в соответствии с федеральной информационной адресной системой виде	Российская Федерация, Волгоградская область, Светлоярский р-н, Луговой п, Матросова ул, д 77/2
5.2.	Дополнительные сведения о местоположении	—
6.	Иные сведения	—

**3. Пояснения к сведениям об объекте недвижимости с кадастровым номером 34:26:130601:429 :**

1.	—
----	---

**1. Сведения о характерных точках контура объекта недвижимости с кадастровым номером 34:26:130601:430 :**

Система координат		МСК-34, зона 1					Зона № 1	
Обозначение характерных точек границ	Содержатся в Едином государственном реестре недвижимости			Определены в ходе выполнения комплексных кадастровых работ			Метод определения координат	Формулы, примененные для расчета средней квадратической погрешности определения координат характерных точек (Mt), м, с подставленными в такие формулы значениями и итоговые (вычисленные) значения Mt, м
	координаты, м		Радиус, м	координаты, м		Радиус, м		
	X	Y	R	X	Y	R		
1	2	3	4	5	6	7	8	9
н4080	—	—	—	429 484,62	1 407 639,23	—	Метод спутниковых геодезических измерений (определений)	$\sqrt{(0,08^2 + 0,06^2)} = 0,10$
н4090	—	—	—	429 491,39	1 407 636,81	—		
н4100	—	—	—	429 492,53	1 407 640,00	—		
н4110	—	—	—	429 496,89	1 407 638,44	—		
н4120	—	—	—	429 498,51	1 407 642,96	—		
н4130	—	—	—	429 487,38	1 407 646,94	—		
н4080	—	—	—	429 484,62	1 407 639,23	—		



**2. Сведения о характеристиках объекта недвижимости с кадастровым номером** 34:26:130601:430 :

№ п/п	Наименование характеристики	Значение характеристики
1	2	3
1.	Вид объекта недвижимости	Здание
2.	Ранее присвоенный государственный учетный номер (инвентарный) здания, сооружения, объекта незавершенного строительства	—
3.	Кадастровый номер земельного участка (земельных участков), в границах которого (которых) расположены здание, сооружение, объект незавершенного строительства	34:26:130601:60
4.	Уникальный учетный номер кадастрового квартала, в границах которого расположены здание, сооружение, объект незавершенного строительства	34:26:130601
5.	Адрес здания, сооружения, объекта незавершенного строительства	404176, Российская Федерация, Волгоградская область, Светлоярский р-н, Луговой п, Песчаная ул, д 100/2
5.1.	Сведения о местоположении здания, сооружения, объекта незавершенного строительства (при отсутствии адреса) в структурированном в соответствии с федеральной информационной адресной системой виде	—
5.2.	Дополнительные сведения о местоположении	—
6.	Иные сведения	—

**3. Пояснения к сведениям об объекте недвижимости с кадастровым номером** 34:26:130601:430 :

1.	—
----	---

**1. Сведения о характерных точках контура объекта недвижимости с кадастровым номером** 34:26:130601:431 :

Система координат		МСК-34, зона 1					Зона № 1	
Обозначение характерных точек границ	Содержатся в Едином государственном реестре недвижимости			Определены в ходе выполнения комплексных кадастровых работ			Метод определения координат	Формулы, примененные для расчета средней квадратической погрешности определения координат характерных точек (Mt), м, с подставленными в такие формулы значениями и итоговые (вычисленные) значения Mt, м
	координаты, м		Радиус, м	координаты, м		Радиус, м		
	X	Y	R	X	Y	R		
1	2	3	4	5	6	7	8	9
н4140	—	—	—	429 515,27	1 408 064,24	—	Метод спутниковых геодезических измерений (определений)	$\sqrt{(0,08^2 + 0,06^2)} = 0,10$

1	2	3	4	5	6	7	8	9
н4150	—	—	—	429 517,65	1 408 071,56	—	Метод спутниковых геодезических измерений (определений)	$\sqrt{(0,08^2 + 0,06^2)} = 0,10$
н4160	—	—	429 509,31	1 408 074,27	—			
н4170	—	—	429 506,93	1 408 066,95	—			
н4140	—	—	429 515,27	1 408 064,24	—			

**2. Сведения о характеристиках объекта недвижимости с кадастровым номером** 34:26:130601:431 :

№ п/п	Наименование характеристики	Значение характеристики
1	2	3
1.	Вид объекта недвижимости	Здание
2.	Ранее присвоенный государственный учетный номер (инвентарный) здания, сооружения, объекта незавершенного строительства	—
3.	Кадастровый номер земельного участка (земельных участков), в границах которого (которых) расположены здание, сооружение, объект незавершенного строительства	34:26:130601:21
4.	Уникальный учетный номер кадастрового квартала, в границах которого расположены здание, сооружение, объект незавершенного строительства	34:26:130601
5.	Адрес здания, сооружения, объекта незавершенного строительства	—
5.1.	Сведения о местоположении здания, сооружения, объекта незавершенного строительства (при отсутствии адреса) в структурированном в соответствии с федеральной информационной адресной системой виде	Российская Федерация, Волгоградская область, Светлоярский р-н, Луговой п, Матросова ул, д 54
5.2.	Дополнительные сведения о местоположении	—
6.	Иные сведения	—

**3. Пояснения к сведениям об объекте недвижимости с кадастровым номером** 34:26:130601:431 :

1.	—
----	---

**1. Сведения о характерных точках контура объекта недвижимости с кадастровым номером** 34:26:130601:432 :

Система координат		МСК-34, зона 1					Зона № 1	
Обозначение характерных точек границ	Содержатся в Едином государственном реестре недвижимости			Определены в ходе выполнения комплексных кадастровых работ			Метод определения координат	Формулы, примененные для расчета средней квадратической погрешности определения координат характерных точек (Mt), м, с подставленными в такие формулы значениями и итоговые (вычисленные) значения Mt, м
	координаты, м		Радиус, м	координаты, м		Радиус, м		
	X	Y	R	X	Y	R		
1	2	3	4	5	6	7	8	9
н4180	—	—	—	429 601,66	1 408 316,27	—	Метод спутниковых геодезических измерений (определений)	$\sqrt{(0,08^2 + 0,06^2)} = 0,10$
н4190	—	—	—	429 603,80	1 408 323,33	—		
н4200	—	—	—	429 595,20	1 408 325,94	—		
н4210	—	—	—	429 593,06	1 408 318,88	—		
н4180	—	—	—	429 601,66	1 408 316,27	—		

**2. Сведения о характеристиках объекта недвижимости с кадастровым номером** 34:26:130601:432 :

№ п/п	Наименование характеристики	Значение характеристики
1	2	3
1.	Вид объекта недвижимости	Здание
2.	Ранее присвоенный государственный учетный номер (инвентарный) здания, сооружения, объекта незавершенного строительства	—
3.	Кадастровый номер земельного участка (земельных участков), в границах которого (которых) расположены здание, сооружение, объект незавершенного строительства	34:26:130601:104
4.	Уникальный учетный номер кадастрового квартала, в границах которого расположены здание, сооружение, объект незавершенного строительства	34:26:130601

1	2	3
5.	Адрес здания, сооружения, объекта незавершенного строительства	—
5.1.	Сведения о местоположении здания, сооружения, объекта незавершенного строительства (при отсутствии адреса) в структурированном в соответствии с федеральной информационной адресной системой виде	Российская Федерация, Волгоградская область, Светлоярский р-н, Луговой п, Матросова ул, д 38
5.2.	Дополнительные сведения о местоположении	—
6.	Иные сведения	—

**3. Пояснения к сведениям об объекте недвижимости с кадастровым номером** 34:26:130601:432 :

1.	—
----	---

**1. Сведения о характерных точках контура объекта недвижимости с кадастровым номером** 34:26:130601:433 :

Система координат	<u>МСК-34, зона 1</u>	Зона №	<u>1</u>
-------------------	-----------------------	--------	----------

Обозначение характерных точек границ	Содержатся в Едином государственном реестре недвижимости			Определены в ходе выполнения комплексных кадастровых работ			Метод определения координат	Формулы, примененные для расчета средней квадратической погрешности определения координат характерных точек (Mt), м, с подставленными в такие формулы значениями и итоговые (вычисленные) значения Mt, м
	координаты, м		Радиус, м	координаты, м		Радиус, м		
	X	Y	R	X	Y	R		
1	2	3	4	5	6	7	8	9
н4220	—	—	—	429 629,39	1 408 284,67	—	Метод спутниковых геодезических измерений (определений)	$\sqrt{(0,08^2 + 0,06^2)} = 0,10$
н4230	—	—	—	429 631,60	1 408 290,31	—		
н4240	—	—	—	429 623,75	1 408 293,39	—		
н4250	—	—	—	429 621,54	1 408 287,75	—		
н4220	—	—	—	429 629,39	1 408 284,67	—		

**2. Сведения о характеристиках объекта недвижимости с кадастровым номером** 34:26:130601:433 :

№ п/п	Наименование характеристики	Значение характеристики
1	2	3
1.	Вид объекта недвижимости	Здание

1	2	3
2.	Ранее присвоенный государственный учетный номер (инвентарный) здания, сооружения, объекта незавершенного строительства	—
3.	Кадастровый номер земельного участка (земельных участков), в границах которого (которых) расположены здание, сооружение, объект незавершенного строительства	34:26:130601:8
4.	Уникальный учетный номер кадастрового квартала, в границах которого расположены здание, сооружение, объект незавершенного строительства	34:26:130601
5.	Адрес здания, сооружения, объекта незавершенного строительства	—
5.1.	Сведения о местоположении здания, сооружения, объекта незавершенного строительства (при отсутствии адреса) в структурированном в соответствии с федеральной информационной адресной системой виде	Российская Федерация, Волгоградская область, Светлоярский р-н, Луговой п, Матросова ул, д 39
5.2.	Дополнительные сведения о местоположении	—
6.	Иные сведения	—

**3. Пояснения к сведениям об объекте недвижимости с кадастровым номером 34:26:130601:433 :**

1.	—
----	---

**1. Сведения о характерных точках контура объекта недвижимости с кадастровым номером 34:26:130601:434 :**

Система координат <u>МСК-34, зона 1</u>		Зона № <u>1</u>						
Обозначение характерных точек границ	Содержатся в Едином государственном реестре недвижимости		Определены в ходе выполнения комплексных кадастровых работ			Метод определения координат	Формулы, примененные для расчета средней квадратической погрешности определения координат характерных точек (Mt), м, с подставленными в такие формулы значениями и итоговые (вычисленные) значения Mt, м	
	координаты, м		координаты, м		Радиус, м			
	X	Y	X	Y	R			
1	2	3	4	5	6	7	8	9
н4260	—	—	—	429 616,05	1 408 250,60	—	Метод спутниковых геодезических измерений (определений)	$\sqrt{(0,08^2 + 0,06^2)} = 0,10$
н4270	—	—	—	429 620,03	1 408 262,07	—		
н4280	—	—	—	429 613,30	1 408 264,26	—		

1	2	3	4	5	6	7	8	9
н4290	—	—	—	429 609,42	1 408 253,13	—	Метод спутниковых геодезических измерений (определений)	$\sqrt{(0,08^2 + 0,06^2)} = 0,10$
н4260	—	—	—	429 616,05	1 408 250,60	—		

**2. Сведения о характеристиках объекта недвижимости с кадастровым номером** 34:26:130601:434 :

№ п/п	Наименование характеристики	Значение характеристики
1	2	3
1.	Вид объекта недвижимости	Здание
2.	Ранее присвоенный государственный учетный номер (инвентарный) здания, сооружения, объекта незавершенного строительства	—
3.	Кадастровый номер земельного участка (земельных участков), в границах которого (которых) расположены здание, сооружение, объект незавершенного строительства	34:26:130601:4
4.	Уникальный учетный номер кадастрового квартала, в границах которого расположены здание, сооружение, объект незавершенного строительства	34:26:130601
5.	Адрес здания, сооружения, объекта незавершенного строительства	—
5.1.	Сведения о местоположении здания, сооружения, объекта незавершенного строительства (при отсутствии адреса) в структурированном в соответствии с федеральной информационной адресной системой виде	Российская Федерация, Волгоградская область, Светлоярский р-н, Луговой п, Матросова ул, д 41
5.2.	Дополнительные сведения о местоположении	—
6.	Иные сведения	—

**3. Пояснения к сведениям об объекте недвижимости с кадастровым номером** 34:26:130601:434 :

1.	—
----	---

**1. Сведения о характерных точках контура объекта недвижимости с кадастровым номером** 34:26:130601:435 :

Система координат			МСК-34, зона 1				Зона № 1	
Обозначение характерных точек границ	Содержатся в Едином государственном реестре недвижимости			Определены в ходе выполнения комплексных кадастровых работ			Метод определения координат	Формулы, примененные для расчета средней квадратической погрешности определения координат характерных точек (Mt), м, с подставленными в такие формулы значениями и итоговые (вычисленные) значения Mt, м
	координаты, м		Радиус, м	координаты, м		Радиус, м		
	X	Y	R	X	Y	R		
1	2	3	4	5	6	7	8	9
н4300	—	—	—	429 590,95	1 408 199,21	—	Метод спутниковых геодезических измерений (определений)	$\sqrt{(0,08^2 + 0,06^2)} = 0,10$
н4310	—	—	—	429 587,42	1 408 189,04	—		
н4320	—	—	—	429 596,79	1 408 185,83	—		
н4330	—	—	—	429 597,96	1 408 189,24	—		
н4340	—	—	—	429 595,94	1 408 189,93	—		
н4350	—	—	—	429 598,25	1 408 196,67	—		
н4300	—	—	—	429 590,95	1 408 199,21	—		

**2. Сведения о характеристиках объекта недвижимости с кадастровым номером** 34:26:130601:435 :

№ п/п	Наименование характеристики	Значение характеристики
1	2	3
1.	Вид объекта недвижимости	Здание
2.	Ранее присвоенный государственный учетный номер (инвентарный) здания, сооружения, объекта незавершенного строительства	—
3.	Кадастровый номер земельного участка (земельных участков), в границах которого (которых) расположены здание, сооружение, объект незавершенного строительства	34:26:130601:5

1	2	3
4.	Уникальный учетный номер кадастрового квартала, в границах которого расположены здание, сооружение, объект незавершенного строительства	34:26:130601
5.	Адрес здания, сооружения, объекта незавершенного строительства	—
5.1.	Сведения о местоположении здания, сооружения, объекта незавершенного строительства (при отсутствии адреса) в структурированном в соответствии с федеральной информационной адресной системой виде	Российская Федерация, Волгоградская область, Светлоярский р-н, Луговой п, Матросова ул, д 45
5.2.	Дополнительные сведения о местоположении	—
6.	Иные сведения	—

**3. Пояснения к сведениям об объекте недвижимости с кадастровым номером** 34:26:130601:435 :

1. —

**1. Сведения о характерных точках контура объекта недвижимости с кадастровым номером** 34:26:130601:436 :

Система координат МСК-34, зона 1 Зона № 1

Обозначение характерных точек границ	Содержатся в Едином государственном реестре недвижимости			Определены в ходе выполнения комплексных кадастровых работ			Метод определения координат	Формулы, примененные для расчета средней квадратической погрешности определения координат характерных точек (Mt), м, с подставленными в такие формулы значениями и итоговые (вычисленные) значения Mt, м
	координаты, м		Радиус, м	координаты, м		Радиус, м		
	X	Y	R	X	Y	R		
1	2	3	4	5	6	7	8	9
н4360	—	—	—	429 422,64	1 407 745,62	—	Метод спутниковых геодезических измерений (определений)	$\sqrt{(0,08^2 + 0,06^2)} = 0,10$
н4370	—	—	—	429 419,28	1 407 736,03	—		
н4380	—	—	—	429 427,40	1 407 733,19	—		
н4390	—	—	—	429 430,75	1 407 742,78	—		
н4360	—	—	—	429 422,64	1 407 745,62	—		



**2. Сведения о характеристиках объекта недвижимости с кадастровым номером** 34:26:130601:436 :

№ п/п	Наименование характеристики	Значение характеристики
1	2	3
1.	Вид объекта недвижимости	Здание
2.	Ранее присвоенный государственный учетный номер (инвентарный) здания, сооружения, объекта незавершенного строительства	—
3.	Кадастровый номер земельного участка (земельных участков), в границах которого (которых) расположены здание, сооружение, объект незавершенного строительства	34:26:130601:10
4.	Уникальный учетный номер кадастрового квартала, в границах которого расположены здание, сооружение, объект незавершенного строительства	34:26:130601
5.	Адрес здания, сооружения, объекта незавершенного строительства	—
5.1.	Сведения о местоположении здания, сооружения, объекта незавершенного строительства (при отсутствии адреса) в структурированном в соответствии с федеральной информационной адресной системой виде	Российская Федерация, Волгоградская область, Светлоярский р-н, Луговой п, Матросова ул, д 75
5.2.	Дополнительные сведения о местоположении	—
6.	Иные сведения	—

**3. Пояснения к сведениям об объекте недвижимости с кадастровым номером** 34:26:130601:436 :

1.	—
----	---

**1. Сведения о характерных точках контура объекта недвижимости с кадастровым номером** 34:26:130601:437 :

Система координат		<u>МСК-34, зона 1</u>					Зона № <u>1</u>	
Обозначение характерных точек границ	Содержатся в Едином государственном реестре недвижимости			Определены в ходе выполнения комплексных кадастровых работ			Метод определения координат	Формулы, примененные для расчета средней квадратической погрешности определения координат характерных точек (Mt), м, с подставленными в такие формулы значениями и итоговые (вычисленные) значения Mt, м
	координаты, м		Радиус, м	координаты, м		Радиус, м		
	X	Y	R	X	Y	R		
1	2	3	4	5	6	7	8	9
н4400	—	—	—	429 542,45	1 408 143,00	—	Метод спутниковых геодезических измерений (определений)	$\sqrt{(0,08^2 + 0,06^2)} = 0,10$

1	2	3	4	5	6	7	8	9
н4410	—	—	—	429 544,60	1 408 148,96	—	Метод спутниковых геодезических измерений (определений)	$\sqrt{(0,08^2 + 0,06^2)} = 0,10$
н4420	—	—	429 535,92	1 408 152,09	—			
н4430	—	—	429 533,77	1 408 146,13	—			
н4400	—	—	429 542,45	1 408 143,00	—			

**2. Сведения о характеристиках объекта недвижимости с кадастровым номером** 34:26:130601:437 :

№ п/п	Наименование характеристики	Значение характеристики
1	2	3
1.	Вид объекта недвижимости	Здание
2.	Ранее присвоенный государственный учетный номер (инвентарный) здания, сооружения, объекта незавершенного строительства	—
3.	Кадастровый номер земельного участка (земельных участков), в границах которого (которых) расположены здание, сооружение, объект незавершенного строительства	34:26:130601:92
4.	Уникальный учетный номер кадастрового квартала, в границах которого расположены здание, сооружение, объект незавершенного строительства	34:26:130601
5.	Адрес здания, сооружения, объекта незавершенного строительства	—
5.1.	Сведения о местоположении здания, сооружения, объекта незавершенного строительства (при отсутствии адреса) в структурированном в соответствии с федеральной информационной адресной системой виде	Российская Федерация, Волгоградская область, Светлоярский р-н, Луговой п, Матросова ул, д 48/А
5.2.	Дополнительные сведения о местоположении	—
6.	Иные сведения	—

**3. Пояснения к сведениям об объекте недвижимости с кадастровым номером** 34:26:130601:437 :

1.	—
----	---

**1. Сведения о характерных точках контура объекта недвижимости с кадастровым номером** 34:26:130601:438 :

Система координат			МСК-34, зона 1				Зона № 1	
Обозначение характерных точек границ	Содержатся в Едином государственном реестре недвижимости			Определены в ходе выполнения комплексных кадастровых работ			Метод определения координат	Формулы, примененные для расчета средней квадратической погрешности определения координат характерных точек (Mt), м, с подставленными в такие формулы значениями и итоговые (вычисленные) значения Mt, м
	координаты, м		Радиус, м	координаты, м		Радиус, м		
	X	Y	R	X	Y	R		
1	2	3	4	5	6	7	8	9
н4440	—	—	—	429 286,23	1 407 749,61	—	Метод спутниковых геодезических измерений (определений)	$\sqrt{(0,08^2 + 0,06^2)} = 0,10$
н4450	—	—	—	429 279,03	1 407 752,40	—		
н4460	—	—	—	429 278,22	1 407 750,22	—		
н4470	—	—	—	429 273,95	1 407 751,90	—		
н4480	—	—	—	429 272,52	1 407 748,23	—		
н4490	—	—	—	429 276,22	1 407 746,72	—		
н4500	—	—	—	429 284,06	1 407 743,86	—		
н4440	—	—	—	429 286,23	1 407 749,61	—		

**2. Сведения о характеристиках объекта недвижимости с кадастровым номером** 34:26:130601:438 :

№ п/п	Наименование характеристики	Значение характеристики
1	2	3
1.	Вид объекта недвижимости	Здание
2.	Ранее присвоенный государственный учетный номер (инвентарный) здания, сооружения, объекта незавершенного строительства	—
3.	Кадастровый номер земельного участка (земельных участков), в границах которого (которых) расположены здание, сооружение, объект незавершенного строительства	34:26:130601:122

1	2	3
4.	Уникальный учетный номер кадастрового квартала, в границах которого расположены здание, сооружение, объект незавершенного строительства	34:26:130601
5.	Адрес здания, сооружения, объекта незавершенного строительства	—
5.1.	Сведения о местоположении здания, сооружения, объекта незавершенного строительства (при отсутствии адреса) в структурированном в соответствии с федеральной информационной адресной системой виде	Российская Федерация, Волгоградская область, Светлоярский р-н, Луговой п, Красных Зорь ул, д 29/2
5.2.	Дополнительные сведения о местоположении	—
6.	Иные сведения	—

**3. Пояснения к сведениям об объекте недвижимости с кадастровым номером** 34:26:130601:438 :

1. —

**1. Сведения о характерных точках контура объекта недвижимости с кадастровым номером** 34:26:130601:439 :

Система координат МСК-34, зона 1 Зона № 1

Обозначение характерных точек границ	Содержатся в Едином государственном реестре недвижимости			Определены в ходе выполнения комплексных кадастровых работ			Метод определения координат	Формулы, примененные для расчета средней квадратической погрешности определения координат характерных точек (Mt), м, с подставленными в такие формулы значениями и итоговые (вычисленные) значения Mt, м
	координаты, м		Радиус, м	координаты, м		Радиус, м		
	X	Y	R	X	Y	R		
1	2	3	4	5	6	7	8	9
н4510	—	—	—	429 512,04	1 408 255,69	—	Метод спутниковых геодезических измерений (определений)	$\sqrt{(0,08^2 + 0,06^2)} = 0,10$
н4520	—	—	—	429 505,30	1 408 258,23	—		
н4530	—	—	—	429 502,90	1 408 251,81	—		
н4540	—	—	—	429 509,59	1 408 249,18	—		
н4550	—	—	—	429 510,11	1 408 250,57	—		
н4560	—	—	—	429 513,36	1 408 249,34	—		

1	2	3	4	5	6	7	8	9
н4570	—	—	—	429 514,52	1 408 252,40	—	Метод спутниковых геодезических измерений (определений)	$\sqrt{(0,08^2 + 0,06^2)} = 0,10$
н4580	—	—	429 511,27	1 408 253,63	—			
н4510	—	—	—	429 512,04	1 408 255,69	—		

**2. Сведения о характеристиках объекта недвижимости с кадастровым номером** 34:26:130601:439 :

№ п/п	Наименование характеристики	Значение характеристики
1	2	3
1.	Вид объекта недвижимости	Здание
2.	Ранее присвоенный государственный учетный номер (инвентарный) здания, сооружения, объекта незавершенного строительства	—
3.	Кадастровый номер земельного участка (земельных участков), в границах которого (которых) расположены здание, сооружение, объект незавершенного строительства	34:26:130601:110
4.	Уникальный учетный номер кадастрового квартала, в границах которого расположены здание, сооружение, объект незавершенного строительства	34:26:130601
5.	Адрес здания, сооружения, объекта незавершенного строительства	404176, Российская Федерация, Волгоградская область, Светлоярский р-н, Луговой п, Красных Зорь ул, д 9/2
5.1.	Сведения о местоположении здания, сооружения, объекта незавершенного строительства (при отсутствии адреса) в структурированном в соответствии с федеральной информационной адресной системой виде	—
5.2.	Дополнительные сведения о местоположении	—
6.	Иные сведения	—

**3. Пояснения к сведениям об объекте недвижимости с кадастровым номером** 34:26:130601:439 :

1.	—
----	---

**1. Сведения о характерных точках контура объекта недвижимости с кадастровым номером** 34:26:130601:440 :

Система координат		МСК-34, зона 1					Зона № 1	
Обозначение характерных точек границ	Содержатся в Едином государственном реестре недвижимости			Определены в ходе выполнения комплексных кадастровых работ			Метод определения координат	Формулы, примененные для расчета средней квадратической погрешности определения координат характерных точек (Mt), м, с подставленными в такие формулы значениями и итоговые (вычисленные) значения Mt, м
	координаты, м		Радиус, м	координаты, м		Радиус, м		
	X	Y	R	X	Y	R		
1	2	3	4	5	6	7	8	9
н4590	—	—	—	429 512,07	1 408 089,47	—	Метод спутниковых геодезических измерений (определений)	$\sqrt{(0,08^2 + 0,06^2)} = 0,10$
н4600	—	—	—	429 518,30	1 408 087,42	—		
н4610	—	—	—	429 520,37	1 408 093,70	—		
н4620	—	—	—	429 514,14	1 408 095,75	—		
н4590	—	—	—	429 512,07	1 408 089,47	—		

**2. Сведения о характеристиках объекта недвижимости с кадастровым номером** 34:26:130601:440 :

№ п/п	Наименование характеристики	Значение характеристики
1	2	3
1.	Вид объекта недвижимости	Здание
2.	Ранее присвоенный государственный учетный номер (инвентарный) здания, сооружения, объекта незавершенного строительства	—
3.	Кадастровый номер земельного участка (земельных участков), в границах которого (которых) расположены здание, сооружение, объект незавершенного строительства	34:26:130601:88
4.	Уникальный учетный номер кадастрового квартала, в границах которого расположены здание, сооружение, объект незавершенного строительства	34:26:130601

1	2	3
5.	Адрес здания, сооружения, объекта незавершенного строительства	—
5.1.	Сведения о местоположении здания, сооружения, объекта незавершенного строительства (при отсутствии адреса) в структурированном в соответствии с федеральной информационной адресной системой виде	Российская Федерация, Волгоградская область, Светлоярский р-н, Луговой п, Матросова ул, д 52/2
5.2.	Дополнительные сведения о местоположении	—
6.	Иные сведения	—

**3. Пояснения к сведениям об объекте недвижимости с кадастровым номером** 34:26:130601:440 :

1.	—
----	---

**1. Сведения о характерных точках контура объекта недвижимости с кадастровым номером** 34:26:130601:442 :

Система координат			МСК-34, зона 1				Зона №		1
Обозначение характерных точек границ	Содержатся в Едином государственном реестре недвижимости			Определены в ходе выполнения комплексных кадастровых работ			Метод определения координат	Формулы, примененные для расчета средней квадратической погрешности определения координат характерных точек (Mt), м, с подставленными в такие формулы значениями и итоговые (вычисленные) значения Mt, м	
	координаты, м		Радиус, м	координаты, м		Радиус, м			
	X	Y	R	X	Y	R			
1	2	3	4	5	6	7	8	9	
н4630	—	—	—	429 401,58	1 407 994,42	—	Метод спутниковых геодезических измерений (определений)	$\sqrt{(0,08^2 + 0,06^2)} = 0,10$	
н4640	—	—	—	429 407,59	1 407 991,97	—			
н4650	—	—	—	429 411,47	1 408 001,51	—			
н4660	—	—	—	429 405,47	1 408 003,95	—			
н4630	—	—	—	429 401,58	1 407 994,42	—			

**2. Сведения о характеристиках объекта недвижимости с кадастровым номером** 34:26:130601:442 :

№ п/п	Наименование характеристики	Значение характеристики
1	2	3
1.	Вид объекта недвижимости	Здание

1	2	3
2.	Ранее присвоенный государственный учетный номер (инвентарный) здания, сооружения, объекта незавершенного строительства	—
3.	Кадастровый номер земельного участка (земельных участков), в границах которого (которых) расположены здание, сооружение, объект незавершенного строительства	34:26:130601:166
4.	Уникальный учетный номер кадастрового квартала, в границах которого расположены здание, сооружение, объект незавершенного строительства	34:26:130601
5.	Адрес здания, сооружения, объекта незавершенного строительства	—
5.1.	Сведения о местоположении здания, сооружения, объекта незавершенного строительства (при отсутствии адреса) в структурированном в соответствии с федеральной информационной адресной системой виде	Российская Федерация, Волгоградская область, Светлоярский р-н, Луговой п, Красных Зорь ул, д 15/2
5.2.	Дополнительные сведения о местоположении	—
6.	Иные сведения	—

**3. Пояснения к сведениям об объекте недвижимости с кадастровым номером 34:26:130601:442 :**

1.	—
----	---

**1. Сведения о характерных точках контура объекта недвижимости с кадастровым номером 34:26:130601:443 :**

Система координат <u>МСК-34, зона 1</u>		Зона № <u>1</u>						
Обозначение характерных точек границ	Содержатся в Едином государственном реестре недвижимости		Определены в ходе выполнения комплексных кадастровых работ			Метод определения координат	Формулы, примененные для расчета средней квадратической погрешности определения координат характерных точек (Mt), м, с подставленными в такие формулы значениями и итоговые (вычисленные) значения Mt, м	
	координаты, м		координаты, м		Радиус, м			
	X	Y	X	Y	R			
1	2	3	4	5	6	7	8	9
н4670	—	—	—	429 653,22	1 408 358,11	—	Метод спутниковых геодезических измерений (определений)	$\sqrt{(0,08^2 + 0,06^2)} = 0,10$
н4680	—	—	—	429 646,63	1 408 360,41	—		
н4690	—	—	—	429 644,10	1 408 353,09	—		



1	2	3	4	5	6	7	8	9
н4700	—	—	—	429 650,86	1 408 350,68	—	Метод спутниковых геодезических измерений (определений)	$\sqrt{(0,08^2 + 0,06^2)} = 0,10$
н4710	—	—	—	429 651,61	1 408 352,78	—		
н4720	—	—	—	429 653,94	1 408 351,94	—		
н4730	—	—	—	429 655,21	1 408 355,51	—		
н4740	—	—	—	429 652,64	1 408 356,43	—		
н4670	—	—	—	429 653,22	1 408 358,11	—		

**2. Сведения о характеристиках объекта недвижимости с кадастровым номером** 34:26:130601:443 :

№ п/п	Наименование характеристики	Значение характеристики
1	2	3
1.	Вид объекта недвижимости	Здание
2.	Ранее присвоенный государственный учетный номер (инвентарный) здания, сооружения, объекта незавершенного строительства	—
3.	Кадастровый номер земельного участка (земельных участков), в границах которого (которых) расположены здание, сооружение, объект незавершенного строительства	34:26:130601:107
4.	Уникальный учетный номер кадастрового квартала, в границах которого расположены здание, сооружение, объект незавершенного строительства	34:26:130601
5.	Адрес здания, сооружения, объекта незавершенного строительства	—
5.1.	Сведения о местоположении здания, сооружения, объекта незавершенного строительства (при отсутствии адреса) в структурированном в соответствии с федеральной информационной адресной системой виде	Российская Федерация, Волгоградская область, Светлоярский р-н, Луговой п, Матросова ул, д 35/2
5.2.	Дополнительные сведения о местоположении	—
6.	Иные сведения	—

**3. Пояснения к сведениям об объекте недвижимости с кадастровым номером** 34:26:130601:443 :

1.	—
----	---

**1. Сведения о характерных точках контура объекта недвижимости с кадастровым номером** 34:26:130601:444 :

Система координат		МСК-34, зона 1					Зона № 1	
Обозначение характерных точек границ	Содержатся в Едином государственном реестре недвижимости			Определены в ходе выполнения комплексных кадастровых работ			Метод определения координат	Формулы, примененные для расчета средней квадратической погрешности определения координат характерных точек (Mt), м, с подставленными в такие формулы значениями и итоговые (вычисленные) значения Mt, м
	координаты, м		Радиус, м	координаты, м		Радиус, м		
	X	Y	R	X	Y	R		
1	2	3	4	5	6	7	8	9
н4750	—	—	—	429 505,10	1 407 936,94	—	Метод спутниковых геодезических измерений (определений)	$\sqrt{(0,08^2 + 0,06^2)} = 0,10$
н4760	—	—	—	429 506,84	1 407 941,47	—		
н4770	—	—	—	429 500,36	1 407 943,98	—		
н4780	—	—	—	429 498,61	1 407 939,45	—		
н4750	—	—	—	429 505,10	1 407 936,94	—		
н4750	—	—	—	429 505,10	1 407 936,94	—		

**2. Сведения о характеристиках объекта недвижимости с кадастровым номером** 34:26:130601:444 :

№ п/п	Наименование характеристики	Значение характеристики
1	2	3
1.	Вид объекта недвижимости	Здание
2.	Ранее присвоенный государственный учетный номер (инвентарный) здания, сооружения, объекта незавершенного строительства	—
3.	Кадастровый номер земельного участка (земельных участков), в границах которого (которых) расположены здание, сооружение, объект незавершенного строительства	34:26:130601:80
4.	Уникальный учетный номер кадастрового квартала, в границах которого расположены здание, сооружение, объект незавершенного строительства	34:26:130601

1	2	3
5.	Адрес здания, сооружения, объекта незавершенного строительства	—
5.1.	Сведения о местоположении здания, сооружения, объекта незавершенного строительства (при отсутствии адреса) в структурированном в соответствии с федеральной информационной адресной системой виде	Российская Федерация, Волгоградская область, Светлоярский р-н, Луговой п, Матросова ул, д 61/1
5.2.	Дополнительные сведения о местоположении	—
6.	Иные сведения	—

**3. Пояснения к сведениям об объекте недвижимости с кадастровым номером** 34:26:130601:444 :

1.	—
----	---

**1. Сведения о характерных точках контура объекта недвижимости с кадастровым номером** 34:26:130601:445 :

Система координат	<u>МСК-34, зона 1</u>	Зона №	<u>1</u>
-------------------	-----------------------	--------	----------

Обозначение характерных точек границ	Содержатся в Едином государственном реестре недвижимости			Определены в ходе выполнения комплексных кадастровых работ			Метод определения координат	Формулы, примененные для расчета средней квадратической погрешности определения координат характерных точек (Mt), м, с подставленными в такие формулы значениями и итоговые (вычисленные) значения Mt, м
	координаты, м		Радиус, м	координаты, м		Радиус, м		
	X	Y	R	X	Y	R		
1	2	3	4	5	6	7	8	9
н479О	—	—	—	429 503,33	1 407 932,38	—	Метод спутниковых геодезических измерений (определений)	$\sqrt{(0,08^2 + 0,06^2)} = 0,10$
н480О	—	—	—	429 505,09	1 407 936,93	—		
н481О	—	—	—	429 498,60	1 407 939,43	—		
н482О	—	—	—	429 496,84	1 407 934,89	—		
н479О	—	—	—	429 503,33	1 407 932,38	—		

**2. Сведения о характеристиках объекта недвижимости с кадастровым номером** 34:26:130601:445 :

№ п/п	Наименование характеристики	Значение характеристики
1	2	3
1.	Вид объекта недвижимости	Здание

1	2	3
2.	Ранее присвоенный государственный учетный номер (инвентарный) здания, сооружения, объекта незавершенного строительства	—
3.	Кадастровый номер земельного участка (земельных участков), в границах которого (которых) расположены здание, сооружение, объект незавершенного строительства	34:26:130601:79
4.	Уникальный учетный номер кадастрового квартала, в границах которого расположены здание, сооружение, объект незавершенного строительства	34:26:130601
5.	Адрес здания, сооружения, объекта незавершенного строительства	—
5.1.	Сведения о местоположении здания, сооружения, объекта незавершенного строительства (при отсутствии адреса) в структурированном в соответствии с федеральной информационной адресной системой виде	Российская Федерация, Волгоградская область, Светлоярский р-н, Луговой п, Матросова ул, д 61/2
5.2.	Дополнительные сведения о местоположении	—
6.	Иные сведения	—

**3. Пояснения к сведениям об объекте недвижимости с кадастровым номером 34:26:130601:445 :**

1.	—
----	---

**1. Сведения о характерных точках контура объекта недвижимости с кадастровым номером 34:26:130601:446 :**

Система координат МСК-34, зона 1 Зона № 1

Обозначение характерных точек границ	Содержатся в Едином государственном реестре недвижимости			Определены в ходе выполнения комплексных кадастровых работ			Метод определения координат	Формулы, примененные для расчета средней квадратической погрешности определения координат характерных точек (Mt), м, с подставленными в такие формулы значениями и итоговые (вычисленные) значения Mt, м
	координаты, м		Радиус, м	координаты, м		Радиус, м		
	X	Y	R	X	Y	R		
1	2	3	4	5	6	7	8	9
н4830	—	—	—	429 571,25	1 408 259,65	—	Метод спутниковых геодезических измерений (определений)	$\sqrt{(0,08^2 + 0,06^2)} = 0,10$
н4840	—	—	—	429 581,82	1 408 256,29	—		
н4850	—	—	—	429 584,07	1 408 262,76	—		

1	2	3	4	5	6	7	8	9
н4860	—	—	—	429 577,39	1 408 265,34	—	Метод спутниковых геодезических измерений (определений)	$\sqrt{(0,08^2 + 0,06^2)} = 0,10$
н4870	—	—	429 576,13	1 408 262,07	—			
н4880	—	—	429 572,70	1 408 263,39	—			
н4830	—	—	429 571,25	1 408 259,65	—			

**2. Сведения о характеристиках объекта недвижимости с кадастровым номером** 34:26:130601:446 :

№ п/п	Наименование характеристики	Значение характеристики
1	2	3
1.	Вид объекта недвижимости	Здание
2.	Ранее присвоенный государственный учетный номер (инвентарный) здания, сооружения, объекта незавершенного строительства	—
3.	Кадастровый номер земельного участка (земельных участков), в границах которого (которых) расположены здание, сооружение, объект незавершенного строительства	34:26:130601:103
4.	Уникальный учетный номер кадастрового квартала, в границах которого расположены здание, сооружение, объект незавершенного строительства	34:26:130601
5.	Адрес здания, сооружения, объекта незавершенного строительства	—
5.1.	Сведения о местоположении здания, сооружения, объекта незавершенного строительства (при отсутствии адреса) в структурированном в соответствии с федеральной информационной адресной системой виде	Российская Федерация, Волгоградская область, Светлоярский р-н, Луговой п, Матросова ул, д 40/2
5.2.	Дополнительные сведения о местоположении	—
6.	Иные сведения	—

**3. Пояснения к сведениям об объекте недвижимости с кадастровым номером** 34:26:130601:446 :

1.	—
----	---

**1. Сведения о характерных точках контура объекта недвижимости с кадастровым номером** 34:26:130601:447 :

Система координат		МСК-34, зона 1					Зона № 1	
Обозначение характерных точек границ	Содержатся в Едином государственном реестре недвижимости			Определены в ходе выполнения комплексных кадастровых работ			Метод определения координат	Формулы, примененные для расчета средней квадратической погрешности определения координат характерных точек (Mt), м, с подставленными в такие формулы значениями и итоговые (вычисленные) значения Mt, м
	координаты, м		Радиус, м	координаты, м		Радиус, м		
	X	Y	R	X	Y	R		
1	2	3	4	5	6	7	8	9
н489О	—	—	—	429 543,32	1 408 351,18	—	Метод спутниковых геодезических измерений (определений)	$\sqrt{(0,08^2 + 0,06^2)} = 0,10$
н490О	—	—	—	429 549,77	1 408 348,04	—		
н491О	—	—	—	429 550,99	1 408 350,53	—		
н492О	—	—	—	429 554,92	1 408 348,62	—		
н493О	—	—	—	429 557,10	1 408 353,09	—		
н494О	—	—	—	429 546,52	1 408 358,18	—		
н489О	—	—	—	429 543,32	1 408 351,18	—		

**2. Сведения о характеристиках объекта недвижимости с кадастровым номером** 34:26:130601:447 :

№ п/п	Наименование характеристики	Значение характеристики
1	2	3
1.	Вид объекта недвижимости	Здание
2.	Ранее присвоенный государственный учетный номер (инвентарный) здания, сооружения, объекта незавершенного строительства	—
3.	Кадастровый номер земельного участка (земельных участков), в границах которого (которых) расположены здание, сооружение, объект незавершенного строительства	34:26:130601:116

1	2	3
4.	Уникальный учетный номер кадастрового квартала, в границах которого расположены здание, сооружение, объект незавершенного строительства	34:26:130601
5.	Адрес здания, сооружения, объекта незавершенного строительства	—
5.1.	Сведения о местоположении здания, сооружения, объекта незавершенного строительства (при отсутствии адреса) в структурированном в соответствии с федеральной информационной адресной системой виде	Российская Федерация, Волгоградская область, Светлоярский р-н, Луговой п, Красных Зорь ул, д 7/1
5.2.	Дополнительные сведения о местоположении	—
6.	Иные сведения	—

**3. Пояснения к сведениям об объекте недвижимости с кадастровым номером** 34:26:130601:447 :

1. —

**1. Сведения о характерных точках контура объекта недвижимости с кадастровым номером** 34:26:130601:448 :

Система координат МСК-34, зона 1 Зона № 1

Обозначение характерных точек границ	Содержатся в Едином государственном реестре недвижимости			Определены в ходе выполнения комплексных кадастровых работ			Метод определения координат	Формулы, примененные для расчета средней квадратической погрешности определения координат характерных точек (Mt), м, с подставленными в такие формулы значениями и итоговые (вычисленные) значения Mt, м
	координаты, м		Радиус, м	координаты, м		Радиус, м		
	X	Y	R	X	Y	R		
1	2	3	4	5	6	7	8	9
н4950	—	—	—	429 497,50	1 408 042,33	—	Метод спутниковых геодезических измерений (определений)	$\sqrt{(0,08^2 + 0,06^2)} = 0,10$
н4960	—	—	—	429 492,96	1 408 032,92	—		
н4970	—	—	—	429 501,65	1 408 028,73	—		
н4980	—	—	—	429 506,19	1 408 038,14	—		
н4950	—	—	—	429 497,50	1 408 042,33	—		

**2. Сведения о характеристиках объекта недвижимости с кадастровым номером** 34:26:130601:448 :

№ п/п	Наименование характеристики	Значение характеристики
1	2	3
1.	Вид объекта недвижимости	Здание
2.	Ранее присвоенный государственный учетный номер (инвентарный) здания, сооружения, объекта незавершенного строительства	—
3.	Кадастровый номер земельного участка (земельных участков), в границах которого (которых) расположены здание, сооружение, объект незавершенного строительства	34:26:130601:86
4.	Уникальный учетный номер кадастрового квартала, в границах которого расположены здание, сооружение, объект незавершенного строительства	34:26:130601
5.	Адрес здания, сооружения, объекта незавершенного строительства	—
5.1.	Сведения о местоположении здания, сооружения, объекта незавершенного строительства (при отсутствии адреса) в структурированном в соответствии с федеральной информационной адресной системой виде	Российская Федерация, Волгоградская область, Светлоярский р-н, Луговой п, Матросова ул, д 56
5.2.	Дополнительные сведения о местоположении	—
6.	Иные сведения	—

**3. Пояснения к сведениям об объекте недвижимости с кадастровым номером** 34:26:130601:448 :

1.	—
----	---

**1. Сведения о характерных точках контура объекта недвижимости с кадастровым номером** 34:26:130601:450 :

Система координат		<u>МСК-34, зона 1</u>					Зона № <u>1</u>	
Обозначение характерных точек границ	Содержатся в Едином государственном реестре недвижимости			Определены в ходе выполнения комплексных кадастровых работ			Метод определения координат	Формулы, примененные для расчета средней квадратической погрешности определения координат характерных точек (Mt), м, с подставленными в такие формулы значениями и итоговые (вычисленные) значения Mt, м
	координаты, м		Радиус, м	координаты, м		Радиус, м		
	X	Y	R	X	Y	R		
1	2	3	4	5	6	7	8	9
н499О	—	—	—	429 440,67	1 407 598,78	—	Метод спутниковых геодезических измерений (определений)	$\sqrt{(0,08^2 + 0,06^2)} = 0,10$



1	2	3	4	5	6	7	8	9
н5000	—	—	—	429 447,10	1 407 596,60	—	Метод спутниковых геодезических измерений (определений)	$\sqrt{(0,08^2 + 0,06^2)} = 0,10$
н5010	—	—	429 449,54	1 407 603,51	—			
н5020	—	—	429 443,31	1 407 606,00	—			
н4990	—	—	429 440,67	1 407 598,78	—			

**2. Сведения о характеристиках объекта недвижимости с кадастровым номером** 34:26:130601:450 :

№ п/п	Наименование характеристики	Значение характеристики
1	2	3
1.	Вид объекта недвижимости	Здание
2.	Ранее присвоенный государственный учетный номер (инвентарный) здания, сооружения, объекта незавершенного строительства	—
3.	Кадастровый номер земельного участка (земельных участков), в границах которого (которых) расположены здание, сооружение, объект незавершенного строительства	34:26:130601:56
4.	Уникальный учетный номер кадастрового квартала, в границах которого расположены здание, сооружение, объект незавершенного строительства	34:26:130601
5.	Адрес здания, сооружения, объекта незавершенного строительства	—
5.1.	Сведения о местоположении здания, сооружения, объекта незавершенного строительства (при отсутствии адреса) в структурированном в соответствии с федеральной информационной адресной системой виде	Российская Федерация, Волгоградская область, Светлоярский р-н, Луговой п, Песчаная ул, д 103/2
5.2.	Дополнительные сведения о местоположении	—
6.	Иные сведения	—

**3. Пояснения к сведениям об объекте недвижимости с кадастровым номером** 34:26:130601:450 :

1.	—
----	---

1. Сведения о характерных точках контура объекта недвижимости с кадастровым номером <u>34:26:130601:452</u> :								
Система координат <u>МСК-34, зона 1</u>			Зона № <u>1</u>					
Обозначение характерных точек границ	Содержатся в Едином государственном реестре недвижимости			Определены в ходе выполнения комплексных кадастровых работ			Метод определения координат	Формулы, примененные для расчета средней квадратической погрешности определения координат характерных точек (Mt), м, с подставленными в такие формулы значениями и итоговые (вычисленные) значения Mt, м
	координаты, м		Радиус, м	координаты, м		Радиус, м		
	X	Y	R	X	Y	R		
1	2	3	4	5	6	7	8	9
н503О	—	—	—	429 255,92	1 407 825,49	—	Метод спутниковых геодезических измерений (определений)	$\sqrt{(0,08^2 + 0,06^2)} = 0,10$
н504О	—	—	—	429 257,37	1 407 828,90	—		
н505О	—	—	—	429 259,21	1 407 828,11	—		
н506О	—	—	—	429 260,38	1 407 830,87	—		
н507О	—	—	—	429 258,54	1 407 831,65	—		
н508О	—	—	—	429 267,09	1 407 851,74	—		
н509О	—	—	—	429 268,93	1 407 850,96	—		
н510О	—	—	—	429 269,86	1 407 853,17	—		
н511О	—	—	—	429 268,02	1 407 853,95	—		
н512О	—	—	—	429 270,72	1 407 860,28	—		
н513О	—	—	—	429 260,85	1 407 864,48	—		
н514О	—	—	—	429 246,05	1 407 829,68	—		
н503О	—	—	—	429 255,92	1 407 825,49	—		

**2. Сведения о характеристиках объекта недвижимости с кадастровым номером** 34:26:130601:452 :

№ п/п	Наименование характеристики	Значение характеристики
1	2	3
1.	Вид объекта недвижимости	Здание
2.	Ранее присвоенный государственный учетный номер (инвентарный) здания, сооружения, объекта незавершенного строительства	—
3.	Кадастровый номер земельного участка (земельных участков), в границах которого (которых) расположены здание, сооружение, объект незавершенного строительства	34:26:130601:153
4.	Уникальный учетный номер кадастрового квартала, в границах которого расположены здание, сооружение, объект незавершенного строительства	34:26:130601
5.	Адрес здания, сооружения, объекта незавершенного строительства	—
5.1.	Сведения о местоположении здания, сооружения, объекта незавершенного строительства (при отсутствии адреса) в структурированном в соответствии с федеральной информационной адресной системой виде	Российская Федерация, Волгоградская область, Светлоярский р-н, Луговой п, Красных Зорь ул, д 25
5.2.	Дополнительные сведения о местоположении	—
6.	Иные сведения	—

**3. Пояснения к сведениям об объекте недвижимости с кадастровым номером** 34:26:130601:452 :

1.	—
----	---

**1. Сведения о характерных точках контура объекта недвижимости с кадастровым номером** 34:26:130601:453 :

Система координат		<u>МСК-34, зона 1</u>					Зона № <u>1</u>	
Обозначение характерных точек границ	Содержатся в Едином государственном реестре недвижимости			Определены в ходе выполнения комплексных кадастровых работ			Метод определения координат	Формулы, примененные для расчета средней квадратической погрешности определения координат характерных точек (Mt), м, с подставленными в такие формулы значениями и итоговые (вычисленные) значения Mt, м
	координаты, м		Радиус, м	координаты, м		Радиус, м		
	X	Y	R	X	Y	R		
1	2	3	4	5	6	7	8	9
n5150	—	—	—	429 415,49	1 407 806,55	—	Метод спутниковых геодезических измерений (определений)	$\sqrt{(0,08^2 + 0,06^2)} = 0,10$

1	2	3	4	5	6	7	8	9
н5160	—	—	—	429 409,02	1 407 808,97	—	Метод спутниковых геодезических измерений (определений)	$\sqrt{(0,08^2 + 0,06^2)} = 0,10$
н5170	—	—	—	429 407,90	1 407 806,67	—		
н5180	—	—	—	429 405,89	1 407 807,30	—		
н5190	—	—	—	429 404,38	1 407 803,52	—		
н5200	—	—	—	429 413,06	1 407 800,05	—		
н5150	—	—	—	429 415,49	1 407 806,55	—		

**2. Сведения о характеристиках объекта недвижимости с кадастровым номером** 34:26:130601:453 :

№ п/п	Наименование характеристики	Значение характеристики
1	2	3
1.	Вид объекта недвижимости	Здание
2.	Ранее присвоенный государственный учетный номер (инвентарный) здания, сооружения, объекта незавершенного строительства	—
3.	Кадастровый номер земельного участка (земельных участков), в границах которого (которых) расположены здание, сооружение, объект незавершенного строительства	34:26:130601:73
4.	Уникальный учетный номер кадастрового квартала, в границах которого расположены здание, сооружение, объект незавершенного строительства	34:26:130601
5.	Адрес здания, сооружения, объекта незавершенного строительства	—
5.1.	Сведения о местоположении здания, сооружения, объекта незавершенного строительства (при отсутствии адреса) в структурированном в соответствии с федеральной информационной адресной системой виде	Российская Федерация, Волгоградская область, Светлоярский р-н, Луговой п, Матросова ул, д 70/2
5.2.	Дополнительные сведения о местоположении	—
6.	Иные сведения	—

**3. Пояснения к сведениям об объекте недвижимости с кадастровым номером** 34:26:130601:453 :

1.	—
----	---

**1. Сведения о характерных точках контура объекта недвижимости с кадастровым номером** 34:26:130601:454 :

Система координат			МСК-34, зона 1				Зона № 1	
Обозначение характерных точек границ	Содержатся в Едином государственном реестре недвижимости			Определены в ходе выполнения комплексных кадастровых работ			Метод определения координат	Формулы, примененные для расчета средней квадратической погрешности определения координат характерных точек (Mt), м, с подставленными в такие формулы значениями и итоговые (вычисленные) значения Mt, м
	координаты, м		Радиус, м	координаты, м		Радиус, м		
	X	Y	R	X	Y	R		
1	2	3	4	5	6	7	8	9
н521О	—	—	—	429 517,71	1 408 289,78	—	Метод спутниковых геодезических измерений (определений)	$\sqrt{(0,08^2 + 0,06^2)} = 0,10$
н522О	—	—	—	429 524,19	1 408 286,94	—		
н523О	—	—	—	429 525,01	1 408 288,81	—		
н524О	—	—	—	429 527,00	1 408 287,97	—		
н525О	—	—	—	429 529,05	1 408 292,83	—		
н526О	—	—	—	429 520,49	1 408 296,65	—		
н521О	—	—	—	429 517,71	1 408 289,78	—		

**2. Сведения о характеристиках объекта недвижимости с кадастровым номером** 34:26:130601:454 :

№ п/п	Наименование характеристики	Значение характеристики
1	2	3
1.	Вид объекта недвижимости	Здание
2.	Ранее присвоенный государственный учетный номер (инвентарный) здания, сооружения, объекта незавершенного строительства	—
3.	Кадастровый номер земельного участка (земельных участков), в границах которого (которых) расположены здание, сооружение, объект незавершенного строительства	34:26:130601:114

1	2	3
4.	Уникальный учетный номер кадастрового квартала, в границах которого расположены здание, сооружение, объект незавершенного строительства	34:26:130601
5.	Адрес здания, сооружения, объекта незавершенного строительства	—
5.1.	Сведения о местоположении здания, сооружения, объекта незавершенного строительства (при отсутствии адреса) в структурированном в соответствии с федеральной информационной адресной системой виде	Российская Федерация, Волгоградская область, Светлоярский р-н, Луговой п, Красных Зорь ул, д 8/2
5.2.	Дополнительные сведения о местоположении	—
6.	Иные сведения	—

**3. Пояснения к сведениям об объекте недвижимости с кадастровым номером** 34:26:130601:454 :

1. —

**1. Сведения о характерных точках контура объекта недвижимости с кадастровым номером** 34:26:130601:455 :

Система координат МСК-34, зона 1 Зона № 1

Обозначение характерных точек границ	Содержатся в Едином государственном реестре недвижимости			Определены в ходе выполнения комплексных кадастровых работ			Метод определения координат	Формулы, примененные для расчета средней квадратической погрешности определения координат характерных точек (Mt), м, с подставленными в такие формулы значениями и итоговые (вычисленные) значения Mt, м
	координаты, м		Радиус, м	координаты, м		Радиус, м		
	X	Y	R	X	Y	R		
1	2	3	4	5	6	7	8	9
н5270	—	—	—	429 459,90	1 407 921,87	—	Метод спутниковых геодезических измерений (определений)	$\sqrt{(0,08^2 + 0,06^2)} = 0,10$
н5280	—	—	—	429 461,82	1 407 926,90	—		
н5290	—	—	—	429 456,48	1 407 928,93	—		
н5300	—	—	—	429 454,60	1 407 924,00	—		
н5270	—	—	—	429 459,90	1 407 921,87	—		

**2. Сведения о характеристиках объекта недвижимости с кадастровым номером 34:26:130601:455 :**

№ п/п	Наименование характеристики	Значение характеристики
1	2	3
1.	Вид объекта недвижимости	Здание
2.	Ранее присвоенный государственный учетный номер (инвентарный) здания, сооружения, объекта незавершенного строительства	—
3.	Кадастровый номер земельного участка (земельных участков), в границах которого (которых) расположены здание, сооружение, объект незавершенного строительства	34:26:130601:185
4.	Уникальный учетный номер кадастрового квартала, в границах которого расположены здание, сооружение, объект незавершенного строительства	34:26:130601
5.	Адрес здания, сооружения, объекта незавершенного строительства	—
5.1.	Сведения о местоположении здания, сооружения, объекта незавершенного строительства (при отсутствии адреса) в структурированном в соответствии с федеральной информационной адресной системой виде	Российская Федерация, Волгоградская область, Светлоярский р-н, Луговой п, Матросова ул, д 64/1
5.2.	Дополнительные сведения о местоположении	—
6.	Иные сведения	—

**3. Пояснения к сведениям об объекте недвижимости с кадастровым номером 34:26:130601:455 :**

1.	—
----	---

**1. Сведения о характерных точках контура объекта недвижимости с кадастровым номером 34:26:130601:456 :**

Система координат <u>МСК-34, зона 1</u>		Зона № <u>1</u>						
Обозначение характерных точек границ	Содержатся в Едином государственном реестре недвижимости		Определены в ходе выполнения комплексных кадастровых работ		Метод определения координат	Формулы, примененные для расчета средней квадратической погрешности определения координат характерных точек (Mt), м, с подставленными в такие формулы значениями и итоговые (вычисленные) значения Mt, м		
	координаты, м		координаты, м					
	X	Y	X	Y			R	
1	2	3	4	5	6	7	8	9
н5310	—	—	—	429 540,04	1 408 344,15	—	Метод спутниковых геодезических измерений (определений)	$\sqrt{(0,08^2 + 0,06^2)} = 0,10$

1	2	3	4	5	6	7	8	9
н5320	—	—	—	429 546,40	1 408 341,11	—	Метод спутниковых геодезических измерений (определений)	$\sqrt{(0,08^2 + 0,06^2)} = 0,10$
н5330	—	—	—	429 550,62	1 408 339,10	—		
н5340	—	—	—	429 552,44	1 408 342,92	—		
н5350	—	—	—	429 548,28	1 408 344,90	—		
н5360	—	—	—	429 549,77	1 408 348,02	—		
н5370	—	—	—	429 543,28	1 408 351,11	—		
н5310	—	—	—	429 540,04	1 408 344,15	—		

**2. Сведения о характеристиках объекта недвижимости с кадастровым номером** 34:26:130601:456 :

№ п/п	Наименование характеристики	Значение характеристики
1	2	3
1.	Вид объекта недвижимости	Здание
2.	Ранее присвоенный государственный учетный номер (инвентарный) здания, сооружения, объекта незавершенного строительства	—
3.	Кадастровый номер земельного участка (земельных участков), в границах которого (которых) расположены здание, сооружение, объект незавершенного строительства	34:26:130601:115
4.	Уникальный учетный номер кадастрового квартала, в границах которого расположены здание, сооружение, объект незавершенного строительства	34:26:130601
5.	Адрес здания, сооружения, объекта незавершенного строительства	—
5.1.	Сведения о местоположении здания, сооружения, объекта незавершенного строительства (при отсутствии адреса) в структурированном в соответствии с федеральной информационной адресной системой виде	Российская Федерация, Волгоградская область, Светлоярский р-н, Луговой п, Красных Зорь ул, д 7/2
5.2.	Дополнительные сведения о местоположении	—
6.	Иные сведения	—



**3. Пояснения к сведениям об объекте недвижимости с кадастровым номером** 34:26:130601:456 :

1. —

**1. Сведения о характерных точках контура объекта недвижимости с кадастровым номером** 34:26:130601:458 :

Система координат МСК-34, зона 1 Зона № 1

Обозначение характерных точек границ	Содержатся в Едином государственном реестре недвижимости			Определены в ходе выполнения комплексных кадастровых работ			Метод определения координат	Формулы, примененные для расчета средней квадратической погрешности определения координат характерных точек (Mt), м, с подставленными в такие формулы значениями и итоговые (вычисленные) значения Mt, м
	координаты, м		Радиус, м	координаты, м		Радиус, м		
	X	Y	R	X	Y	R		
1	2	3	4	5	6	7	8	9
н538О	—	—	—	429 567,90	1 408 216,32	—	Метод спутниковых геодезических измерений (определений)	$\sqrt{(0,08^2 + 0,06^2)} = 0,10$
н539О	—	—	—	429 571,12	1 408 225,06	—		
н540О	—	—	—	429 562,04	1 408 228,40	—		
н541О	—	—	—	429 558,82	1 408 219,65	—		
н538О	—	—	—	429 567,90	1 408 216,32	—		

**2. Сведения о характеристиках объекта недвижимости с кадастровым номером** 34:26:130601:458 :

№ п/п	Наименование характеристики	Значение характеристики
1	2	3
1.	Вид объекта недвижимости	Здание
2.	Ранее присвоенный государственный учетный номер (инвентарный) здания, сооружения, объекта незавершенного строительства	—
3.	Кадастровый номер земельного участка (земельных участков), в границах которого (которых) расположены здание, сооружение, объект незавершенного строительства	34:26:130601:401
4.	Уникальный учетный номер кадастрового квартала, в границах которого расположены здание, сооружение, объект незавершенного строительства	34:26:130601

1	2	3
5.	Адрес здания, сооружения, объекта незавершенного строительства	—
5.1.	Сведения о местоположении здания, сооружения, объекта незавершенного строительства (при отсутствии адреса) в структурированном в соответствии с федеральной информационной адресной системой виде	Российская Федерация, Волгоградская область, Светлоярский р-н, Луговой п, Матросова ул, д 42
5.2.	Дополнительные сведения о местоположении	—
6.	Иные сведения	—

**3. Пояснения к сведениям об объекте недвижимости с кадастровым номером** 34:26:130601:458 :

1.	—
----	---

**1. Сведения о характерных точках контура объекта недвижимости с кадастровым номером** 34:26:130601:459 :

Система координат	<u>МСК-34, зона 1</u>	Зона №	<u>1</u>
-------------------	-----------------------	--------	----------

Обозначение характерных точек границ	Содержатся в Едином государственном реестре недвижимости			Определены в ходе выполнения комплексных кадастровых работ			Метод определения координат	Формулы, примененные для расчета средней квадратической погрешности определения координат характерных точек (Mt), м, с подставленными в такие формулы значениями и итоговые (вычисленные) значения Mt, м
	координаты, м		Радиус, м	координаты, м		Радиус, м		
	X	Y	R	X	Y	R		
1	2	3	4	5	6	7	8	9
н5420	—	—	—	429 642,24	1 408 399,33	—	Метод спутниковых геодезических измерений (определений)	$\sqrt{(0,08^2 + 0,06^2)} = 0,10$
н5430	—	—	—	429 645,74	1 408 408,06	—		
н5440	—	—	—	429 636,72	1 408 411,67	—		
н5450	—	—	—	429 633,22	1 408 402,94	—		
н5420	—	—	—	429 642,24	1 408 399,33	—		

**2. Сведения о характеристиках объекта недвижимости с кадастровым номером** 34:26:130601:459 :

№ п/п	Наименование характеристики	Значение характеристики
1	2	3
1.	Вид объекта недвижимости	Здание

1	2	3
2.	Ранее присвоенный государственный учетный номер (инвентарный) здания, сооружения, объекта незавершенного строительства	—
3.	Кадастровый номер земельного участка (земельных участков), в границах которого (которых) расположены здание, сооружение, объект незавершенного строительства	34:26:130601:7
4.	Уникальный учетный номер кадастрового квартала, в границах которого расположены здание, сооружение, объект незавершенного строительства	34:26:130601
5.	Адрес здания, сооружения, объекта незавершенного строительства	—
5.1.	Сведения о местоположении здания, сооружения, объекта незавершенного строительства (при отсутствии адреса) в структурированном в соответствии с федеральной информационной адресной системой виде	Российская Федерация, Волгоградская область, Светлоярский р-н, Луговой п, луговая ул, д 6
5.2.	Дополнительные сведения о местоположении	—
6.	Иные сведения	—

**3. Пояснения к сведениям об объекте недвижимости с кадастровым номером 34:26:130601:459 :**

1.	—
----	---

**1. Сведения о характерных точках контура объекта недвижимости с кадастровым номером 34:26:130601:462 :**

Система координат МСК-34, зона 1 Зона № 1

Обозначение характерных точек границ	Содержатся в Едином государственном реестре недвижимости			Определены в ходе выполнения комплексных кадастровых работ			Метод определения координат	Формулы, примененные для расчета средней квадратической погрешности определения координат характерных точек (Mt), м, с подставленными в такие формулы значениями и итоговые (вычисленные) значения Mt, м
	координаты, м		Радиус, м	координаты, м		Радиус, м		
	X	Y	R	X	Y	R		
1	2	3	4	5	6	7	8	9
н5460	—	—	—	429 557,12	1 408 382,73	—	Метод спутниковых геодезических измерений (определений)	$\sqrt{(0,08^2 + 0,06^2)} = 0,10$
н5470	—	—	—	429 563,81	1 408 380,24	—		
н5480	—	—	—	429 566,31	1 408 386,93	—		

1	2	3	4	5	6	7	8	9
н5490	—	—	—	429 559,91	1 408 389,59	—	Метод спутниковых геодезических измерений (определений)	$\sqrt{(0,08^2 + 0,06^2)} = 0,10$
н5460	—	—	—	429 557,12	1 408 382,73	—		

**2. Сведения о характеристиках объекта недвижимости с кадастровым номером** 34:26:130601:462 :

№ п/п	Наименование характеристики	Значение характеристики
1	2	3
1.	Вид объекта недвижимости	Здание
2.	Ранее присвоенный государственный учетный номер (инвентарный) здания, сооружения, объекта незавершенного строительства	—
3.	Кадастровый номер земельного участка (земельных участков), в границах которого (которых) расположены здание, сооружение, объект незавершенного строительства	34:26:130601:117
4.	Уникальный учетный номер кадастрового квартала, в границах которого расположены здание, сооружение, объект незавершенного строительства	34:26:130601
5.	Адрес здания, сооружения, объекта незавершенного строительства	—
5.1.	Сведения о местоположении здания, сооружения, объекта незавершенного строительства (при отсутствии адреса) в структурированном в соответствии с федеральной информационной адресной системой виде	Российская Федерация, Волгоградская область, Светлоярский р-н, Луговой п, Красных Зорь ул, д 6/1
5.2.	Дополнительные сведения о местоположении	—
6.	Иные сведения	—

**3. Пояснения к сведениям об объекте недвижимости с кадастровым номером** 34:26:130601:462 :

1.	—
----	---

**1. Сведения о характерных точках контура объекта недвижимости с кадастровым номером** 34:26:130601:465 :

Система координат		МСК-34, зона 1					Зона № 1	
Обозначение характерных точек границ	Содержатся в Едином государственном реестре недвижимости			Определены в ходе выполнения комплексных кадастровых работ			Метод определения координат	Формулы, примененные для расчета средней квадратической погрешности определения координат характерных точек (Mt), м, с подставленными в такие формулы значениями и итоговые (вычисленные) значения Mt, м
	координаты, м		Радиус, м	координаты, м		Радиус, м		
	X	Y	R	X	Y	R		
1	2	3	4	5	6	7	8	9
н5500	—	—	—	429 658,32	1 408 012,61	—	Метод спутниковых геодезических измерений (определений)	$\sqrt{(0,08^2 + 0,06^2)} = 0,10$
н5510	—	—	—	429 660,40	1 408 019,51	—		
н5520	—	—	—	429 651,59	1 408 022,17	—		
н5530	—	—	—	429 649,38	1 408 014,86	—		
н5540	—	—	—	429 653,95	1 408 013,28	—		
н5550	—	—	—	429 654,16	1 408 013,96	—		
н5500	—	—	—	429 658,32	1 408 012,61	—		

**2. Сведения о характеристиках объекта недвижимости с кадастровым номером** 34:26:130601:465 :

№ п/п	Наименование характеристики	Значение характеристики
1	2	3
1.	Вид объекта недвижимости	Здание
2.	Ранее присвоенный государственный учетный номер (инвентарный) здания, сооружения, объекта незавершенного строительства	—
3.	Кадастровый номер земельного участка (земельных участков), в границах которого (которых) расположены здание, сооружение, объект незавершенного строительства	34:26:130601:15

1	2	3
4.	Уникальный учетный номер кадастрового квартала, в границах которого расположены здание, сооружение, объект незавершенного строительства	34:26:130601
5.	Адрес здания, сооружения, объекта незавершенного строительства	—
5.1.	Сведения о местоположении здания, сооружения, объекта незавершенного строительства (при отсутствии адреса) в структурированном в соответствии с федеральной информационной адресной системой виде	Российская Федерация, Волгоградская область, Светлоярский р-н, Луговой п, Подгорная ул, д 130
5.2.	Дополнительные сведения о местоположении	—
6.	Иные сведения	—

**3. Пояснения к сведениям об объекте недвижимости с кадастровым номером** 34:26:130601:465 :

1. —

**1. Сведения о характерных точках контура объекта недвижимости с кадастровым номером** 34:26:130601:466 :

Система координат МСК-34, зона 1 Зона № 1

Обозначение характерных точек границ	Содержатся в Едином государственном реестре недвижимости			Определены в ходе выполнения комплексных кадастровых работ			Метод определения координат	Формулы, примененные для расчета средней квадратической погрешности определения координат характерных точек (Mt), м, с подставленными в такие формулы значениями и итоговые (вычисленные) значения Mt, м
	координаты, м		Радиус, м	координаты, м		Радиус, м		
	X	Y	R	X	Y	R		
1	2	3	4	5	6	7	8	9
н5560	—	—	—	429 474,14	1 408 145,86	—	Метод спутниковых геодезических измерений (определений)	$\sqrt{(0,08^2 + 0,06^2)} = 0,10$
н5570	—	—	—	429 476,64	1 408 152,51	—		
н5580	—	—	—	429 465,87	1 408 156,57	—		
н5590	—	—	—	429 463,36	1 408 149,91	—		
н5560	—	—	—	429 474,14	1 408 145,86	—		

**2. Сведения о характеристиках объекта недвижимости с кадастровым номером** 34:26:130601:466 :

№ п/п	Наименование характеристики	Значение характеристики
1	2	3
1.	Вид объекта недвижимости	Здание
2.	Ранее присвоенный государственный учетный номер (инвентарный) здания, сооружения, объекта незавершенного строительства	—
3.	Кадастровый номер земельного участка (земельных участков), в границах которого (которых) расположены здание, сооружение, объект незавершенного строительства	34:26:130601:139
4.	Уникальный учетный номер кадастрового квартала, в границах которого расположены здание, сооружение, объект незавершенного строительства	34:26:130601
5.	Адрес здания, сооружения, объекта незавершенного строительства	—
5.1.	Сведения о местоположении здания, сооружения, объекта незавершенного строительства (при отсутствии адреса) в структурированном в соответствии с федеральной информационной адресной системой виде	Российская Федерация, Волгоградская область, Светлоярский р-н, Луговой п, Красных Зорь ул, д 12/2
5.2.	Дополнительные сведения о местоположении	—
6.	Иные сведения	—

**3. Пояснения к сведениям об объекте недвижимости с кадастровым номером** 34:26:130601:466 :

1.	—
----	---

**1. Сведения о характерных точках контура объекта недвижимости с кадастровым номером** 34:26:130601:467 :

Система координат		МСК-34, зона 1					Зона №		1
Обозначение характерных точек границ	Содержатся в Едином государственном реестре недвижимости			Определены в ходе выполнения комплексных кадастровых работ			Метод определения координат	Формулы, примененные для расчета средней квадратической погрешности определения координат характерных точек (Mt), м, с подставленными в такие формулы значениями и итоговые (вычисленные) значения Mt, м	
	координаты, м		Радиус, м	координаты, м		Радиус, м			
	X	Y	R	X	Y	R			
1	2	3	4	5	6	7	8	9	
н5600	—	—	—	429 397,75	1 407 646,36	—	Метод спутниковых геодезических измерений (определений)	$\sqrt{(0,08^2 + 0,06^2)} = 0,10$	

1	2	3	4	5	6	7	8	9
н5610	—	—	—	429 387,63	1 407 650,20	—	Метод спутниковых геодезических измерений (определений)	$\sqrt{(0,08^2 + 0,06^2)} = 0,10$
н5620	—	—	429 384,95	1 407 643,13	—			
н5630	—	—	429 395,07	1 407 639,29	—			
н5600	—	—	429 397,75	1 407 646,36	—			

**2. Сведения о характеристиках объекта недвижимости с кадастровым номером** 34:26:130601:467 :

№ п/п	Наименование характеристики	Значение характеристики
1	2	3
1.	Вид объекта недвижимости	Здание
2.	Ранее присвоенный государственный учетный номер (инвентарный) здания, сооружения, объекта незавершенного строительства	—
3.	Кадастровый номер земельного участка (земельных участков), в границах которого (которых) расположены здание, сооружение, объект незавершенного строительства	34:26:130601:25
4.	Уникальный учетный номер кадастрового квартала, в границах которого расположены здание, сооружение, объект незавершенного строительства	34:26:130601
5.	Адрес здания, сооружения, объекта незавершенного строительства	—
5.1.	Сведения о местоположении здания, сооружения, объекта незавершенного строительства (при отсутствии адреса) в структурированном в соответствии с федеральной информационной адресной системой виде	Российская Федерация, Волгоградская область, Светлоярский р-н, Луговой п, Матросова ул, д 80/1
5.2.	Дополнительные сведения о местоположении	—
6.	Иные сведения	—

**3. Пояснения к сведениям об объекте недвижимости с кадастровым номером** 34:26:130601:467 :

1.	—
----	---



**1. Сведения о характерных точках контура объекта недвижимости с кадастровым номером** 34:26:130601:470 :

Система координат		МСК-34, зона 1					Зона № <u>1</u>	
Обозначение характерных точек границ	Содержатся в Едином государственном реестре недвижимости			Определены в ходе выполнения комплексных кадастровых работ			Метод определения координат	Формулы, примененные для расчета средней квадратической погрешности определения координат характерных точек (Mt), м, с подставленными в такие формулы значениями и итоговые (вычисленные) значения Mt, м
	координаты, м		Радиус, м	координаты, м		Радиус, м		
	X	Y	R	X	Y	R		
1	2	3	4	5	6	7	8	9
н5640	—	—	—	429 372,66	1 407 721,21	—	Метод спутниковых геодезических измерений (определений)	$\sqrt{(0,08^2 + 0,06^2)} = 0,10$
н5650	—	—	—	429 377,41	1 407 719,36	—		
н5660	—	—	—	429 379,97	1 407 725,98	—		
н5670	—	—	—	429 375,21	1 407 727,82	—		
н5640	—	—	—	429 372,66	1 407 721,21	—		

**2. Сведения о характеристиках объекта недвижимости с кадастровым номером** 34:26:130601:470 :

№ п/п	Наименование характеристики	Значение характеристики
1	2	3
1.	Вид объекта недвижимости	Здание
2.	Ранее присвоенный государственный учетный номер (инвентарный) здания, сооружения, объекта незавершенного строительства	—
3.	Кадастровый номер земельного участка (земельных участков), в границах которого (которых) расположены здание, сооружение, объект незавершенного строительства	34:26:130601:67
4.	Уникальный учетный номер кадастрового квартала, в границах которого расположены здание, сооружение, объект незавершенного строительства	34:26:130601

1	2	3
5.	Адрес здания, сооружения, объекта незавершенного строительства	—
5.1.	Сведения о местоположении здания, сооружения, объекта незавершенного строительства (при отсутствии адреса) в структурированном в соответствии с федеральной информационной адресной системой виде	Российская Федерация, Волгоградская область, Светлоярский р-н, Луговой п, Матросова ул, д 76/1
5.2.	Дополнительные сведения о местоположении	—
6.	Иные сведения	—

**3. Пояснения к сведениям об объекте недвижимости с кадастровым номером** 34:26:130601:470 :

1.	—
----	---

**1. Сведения о характерных точках контура объекта недвижимости с кадастровым номером** 34:26:130601:471 :

Система координат	<u>МСК-34, зона 1</u>	Зона №	<u>1</u>
-------------------	-----------------------	--------	----------

Обозначение характерных точек границ	Содержатся в Едином государственном реестре недвижимости			Определены в ходе выполнения комплексных кадастровых работ			Метод определения координат	Формулы, примененные для расчета средней квадратической погрешности определения координат характерных точек (Mt), м, с подставленными в такие формулы значениями и итоговые (вычисленные) значения Mt, м
	координаты, м		Радиус, м	координаты, м		Радиус, м		
	X	Y	R	X	Y	R		
1	2	3	4	5	6	7	8	9
н568О	—	—	—	429 558,87	1 408 189,82	—	Метод спутниковых геодезических измерений (определений)	$\sqrt{(0,08^2 + 0,06^2)} = 0,10$
н569О	—	—	—	429 562,45	1 408 200,33	—		
н570О	—	—	—	429 553,53	1 408 203,37	—		
н571О	—	—	—	429 549,95	1 408 192,87	—		
н568О	—	—	—	429 558,87	1 408 189,82	—		

**2. Сведения о характеристиках объекта недвижимости с кадастровым номером** 34:26:130601:471 :

№ п/п	Наименование характеристики	Значение характеристики
1	2	3
1.	Вид объекта недвижимости	Здание

1	2	3
2.	Ранее присвоенный государственный учетный номер (инвентарный) здания, сооружения, объекта незавершенного строительства	—
3.	Кадастровый номер земельного участка (земельных участков), в границах которого (которых) расположены здание, сооружение, объект незавершенного строительства	34:26:130601:98
4.	Уникальный учетный номер кадастрового квартала, в границах которого расположены здание, сооружение, объект незавершенного строительства	34:26:130601
5.	Адрес здания, сооружения, объекта незавершенного строительства	—
5.1.	Сведения о местоположении здания, сооружения, объекта незавершенного строительства (при отсутствии адреса) в структурированном в соответствии с федеральной информационной адресной системой виде	Российская Федерация, Волгоградская область, Светлоярский р-н, Луговой п, Матросова ул, д 44/1
5.2.	Дополнительные сведения о местоположении	—
6.	Иные сведения	—

**3. Пояснения к сведениям об объекте недвижимости с кадастровым номером 34:26:130601:471 :**

1.	—
----	---

**1. Сведения о характерных точках контура объекта недвижимости с кадастровым номером 34:26:130601:473 :**

Система координат <u>МСК-34, зона 1</u>		Зона № <u>1</u>						
Обозначение характерных точек границ	Содержатся в Едином государственном реестре недвижимости		Определены в ходе выполнения комплексных кадастровых работ			Метод определения координат	Формулы, примененные для расчета средней квадратической погрешности определения координат характерных точек (Mt), м, с подставленными в такие формулы значениями и итоговые (вычисленные) значения Mt, м	
	координаты, м		координаты, м		Радиус, м			
	X	Y	X	Y	R			
1	2	3	4	5	6	7	8	9
н5760	—	—	—	429 544,46	1 408 408,14	—	Метод спутниковых геодезических измерений (определений)	$\sqrt{(0,08^2 + 0,06^2)} = 0,10$
н5770	—	—	—	429 547,31	1 408 415,34	—		
н5780	—	—	—	429 547,68	1 408 415,19	—		

1	2	3	4	5	6	7	8	9
н5790	—	—	—	429 549,00	1 408 418,38	—	Метод спутниковых геодезических измерений (определений)	$\sqrt{(0,08^2 + 0,06^2)} = 0,10$
н5800	—	—	—	429 545,11	1 408 419,99	—		
н5810	—	—	—	429 543,86	1 408 416,99	—		
н5820	—	—	—	429 538,39	1 408 419,26	—		
н5830	—	—	—	429 535,49	1 408 411,92	—		
н5760	—	—	—	429 544,46	1 408 408,14	—		

**2. Сведения о характеристиках объекта недвижимости с кадастровым номером** 34:26:130601:473 :

№ п/п	Наименование характеристики	Значение характеристики
1	2	3
1.	Вид объекта недвижимости	Здание
2.	Ранее присвоенный государственный учетный номер (инвентарный) здания, сооружения, объекта незавершенного строительства	—
3.	Кадастровый номер земельного участка (земельных участков), в границах которого (которых) расположены здание, сооружение, объект незавершенного строительства	34:26:130601:32
4.	Уникальный учетный номер кадастрового квартала, в границах которого расположены здание, сооружение, объект незавершенного строительства	34:26:130601
5.	Адрес здания, сооружения, объекта незавершенного строительства	—
5.1.	Сведения о местоположении здания, сооружения, объекта незавершенного строительства (при отсутствии адреса) в структурированном в соответствии с федеральной информационной адресной системой виде	Российская Федерация, Волгоградская область, Светлоярский р-н, Луговой п, Степная ул, д 2
5.2.	Дополнительные сведения о местоположении	—
6.	Иные сведения	—

**3. Пояснения к сведениям об объекте недвижимости с кадастровым номером** 34:26:130601:473 :

1.	—
----	---

**1. Сведения о характерных точках контура объекта недвижимости с кадастровым номером** 34:26:130601:474 :

Система координат			МСК-34, зона 1				Зона №		1
Обозначение характерных точек границ	Содержатся в Едином государственном реестре недвижимости			Определены в ходе выполнения комплексных кадастровых работ			Метод определения координат	Формулы, примененные для расчета средней квадратической погрешности определения координат характерных точек (Mt), м, с подставленными в такие формулы значениями и итоговые (вычисленные) значения Mt, м	
	координаты, м		Радиус, м	координаты, м		Радиус, м			
	X	Y	R	X	Y	R			
1	2	3	4	5	6	7	8	9	
н5840	—	—	—	429 460,43	1 407 636,81	—	Метод спутниковых геодезических измерений (определений)	$\sqrt{(0,08^2 + 0,06^2)} = 0,10$	
н5850	—	—	—	429 449,92	1 407 640,38	—			
н5860	—	—	—	429 447,53	1 407 633,34	—			
н5870	—	—	—	429 458,04	1 407 629,77	—			
н5840	—	—	—	429 460,43	1 407 636,81	—			

**2. Сведения о характеристиках объекта недвижимости с кадастровым номером** 34:26:130601:474 :

№ п/п	Наименование характеристики	Значение характеристики
1	2	3
1.	Вид объекта недвижимости	Здание
2.	Ранее присвоенный государственный учетный номер (инвентарный) здания, сооружения, объекта незавершенного строительства	—
3.	Кадастровый номер земельного участка (земельных участков), в границах которого (которых) расположены здание, сооружение, объект незавершенного строительства	34:26:130601:58
4.	Уникальный учетный номер кадастрового квартала, в границах которого расположены здание, сооружение, объект незавершенного строительства	34:26:130601

1	2	3
5.	Адрес здания, сооружения, объекта незавершенного строительства	—
5.1.	Сведения о местоположении здания, сооружения, объекта незавершенного строительства (при отсутствии адреса) в структурированном в соответствии с федеральной информационной адресной системой виде	Российская Федерация, Волгоградская область, Светлоярский р-н, Луговой п, Песчаная ул, д 101/2
5.2.	Дополнительные сведения о местоположении	—
6.	Иные сведения	—

**3. Пояснения к сведениям об объекте недвижимости с кадастровым номером** 34:26:130601:474 :

1.	—
----	---

**1. Сведения о характерных точках контура объекта недвижимости с кадастровым номером** 34:26:130601:475 :

Система координат	<u>МСК-34, зона 1</u>	Зона №	<u>1</u>
-------------------	-----------------------	--------	----------

Обозначение характерных точек границ	Содержатся в Едином государственном реестре недвижимости			Определены в ходе выполнения комплексных кадастровых работ			Метод определения координат	Формулы, примененные для расчета средней квадратической погрешности определения координат характерных точек (Mt), м, с подставленными в такие формулы значениями и итоговые (вычисленные) значения Mt, м
	координаты, м		Радиус, м	координаты, м		Радиус, м		
	X	Y	R	X	Y	R		
1	2	3	4	5	6	7	8	9
н588О	—	—	—	429 442,17	1 407 890,43	—	Метод спутниковых геодезических измерений (определений)	$\sqrt{(0,08^2 + 0,06^2)} = 0,10$
н589О	—	—	—	429 447,02	1 407 888,38	—		
н590О	—	—	—	429 450,08	1 407 895,27	—		
н591О	—	—	—	429 445,26	1 407 897,41	—		
н588О	—	—	—	429 442,17	1 407 890,43	—		

**2. Сведения о характеристиках объекта недвижимости с кадастровым номером** 34:26:130601:475 :

№ п/п	Наименование характеристики	Значение характеристики
1	2	3
1.	Вид объекта недвижимости	Здание

1	2	3
2.	Ранее присвоенный государственный учетный номер (инвентарный) здания, сооружения, объекта незавершенного строительства	—
3.	Кадастровый номер земельного участка (земельных участков), в границах которого (которых) расположены здание, сооружение, объект незавершенного строительства	34:26:130601:182
4.	Уникальный учетный номер кадастрового квартала, в границах которого расположены здание, сооружение, объект незавершенного строительства	34:26:130601
5.	Адрес здания, сооружения, объекта незавершенного строительства	—
5.1.	Сведения о местоположении здания, сооружения, объекта незавершенного строительства (при отсутствии адреса) в структурированном в соответствии с федеральной информационной адресной системой виде	Российская Федерация, Волгоградская область, Светлоярский р-н, Луговой п, Матросова ул, д 66/1
5.2.	Дополнительные сведения о местоположении	—
6.	Иные сведения	—

**3. Пояснения к сведениям об объекте недвижимости с кадастровым номером 34:26:130601:475 :**

1.	—
----	---

**1. Сведения о характерных точках контура объекта недвижимости с кадастровым номером 34:26:130601:476 :**

Система координат <u>МСК-34, зона 1</u>		Зона № <u>1</u>						
Обозначение характерных точек границ	Содержатся в Едином государственном реестре недвижимости		Определены в ходе выполнения комплексных кадастровых работ			Метод определения координат	Формулы, примененные для расчета средней квадратической погрешности определения координат характерных точек (Mt), м, с подставленными в такие формулы значениями и итоговые (вычисленные) значения Mt, м	
	координаты, м		координаты, м		Радиус, м			
	X	Y	X	Y	R			
1	2	3	4	5	6	7	8	9
н5920	—	—	—	429 553,79	1 408 375,33	—	Метод спутниковых геодезических измерений (определений)	$\sqrt{(0,08^2 + 0,06^2)} = 0,10$
н5930	—	—	—	429 564,37	1 408 370,57	—		
н5940	—	—	—	429 566,12	1 408 374,46	—		

1	2	3	4	5	6	7	8	9
н5950	—	—	—	429 562,04	1 408 376,30	—	Метод спутниковых геодезических измерений (определений)	$\sqrt{(0,08^2 + 0,06^2)} = 0,10$
н5960	—	—	429 563,81	1 408 380,23	—			
н5970	—	—	429 557,12	1 408 382,72	—			
н5920	—	—	429 553,79	1 408 375,33	—			

**2. Сведения о характеристиках объекта недвижимости с кадастровым номером** 34:26:130601:476 :

№ п/п	Наименование характеристики	Значение характеристики
1	2	3
1.	Вид объекта недвижимости	Здание
2.	Ранее присвоенный государственный учетный номер (инвентарный) здания, сооружения, объекта незавершенного строительства	—
3.	Кадастровый номер земельного участка (земельных участков), в границах которого (которых) расположены здание, сооружение, объект незавершенного строительства	34:26:130601:118
4.	Уникальный учетный номер кадастрового квартала, в границах которого расположены здание, сооружение, объект незавершенного строительства	34:26:130601
5.	Адрес здания, сооружения, объекта незавершенного строительства	—
5.1.	Сведения о местоположении здания, сооружения, объекта незавершенного строительства (при отсутствии адреса) в структурированном в соответствии с федеральной информационной адресной системой виде	Российская Федерация, Волгоградская область, Светлоярский р-н, Луговой п, Красных Зорь ул, д 6/2
5.2.	Дополнительные сведения о местоположении	—
6.	Иные сведения	—

**3. Пояснения к сведениям об объекте недвижимости с кадастровым номером** 34:26:130601:476 :

1.	—
----	---



**1. Сведения о характерных точках контура объекта недвижимости с кадастровым номером** 34:26:130601:486 :

Система координат		МСК-34, зона 1					Зона № 1	
Обозначение характерных точек границ	Содержатся в Едином государственном реестре недвижимости			Определены в ходе выполнения комплексных кадастровых работ			Метод определения координат	Формулы, примененные для расчета средней квадратической погрешности определения координат характерных точек (Mt), м, с подставленными в такие формулы значениями и итоговые (вычисленные) значения Mt, м
	координаты, м		Радиус, м	координаты, м		Радиус, м		
	X	Y	R	X	Y	R		
1	2	3	4	5	6	7	8	9
н598О	—	—	—	429 574,64	1 408 152,52	—	Метод спутниковых геодезических измерений (определений)	$\sqrt{(0,08^2 + 0,06^2)} = 0,10$
н599О	—	—	—	429 571,99	1 408 145,07	—		
н600О	—	—	—	429 580,00	1 408 142,21	—		
н601О	—	—	—	429 582,66	1 408 149,66	—		
н598О	—	—	—	429 574,64	1 408 152,52	—		
н598О	—	—	—	429 574,64	1 408 152,52	—		

**2. Сведения о характеристиках объекта недвижимости с кадастровым номером** 34:26:130601:486 :

№ п/п	Наименование характеристики	Значение характеристики
1	2	3
1.	Вид объекта недвижимости	Здание
2.	Ранее присвоенный государственный учетный номер (инвентарный) здания, сооружения, объекта незавершенного строительства	—
3.	Кадастровый номер земельного участка (земельных участков), в границах которого (которых) расположены здание, сооружение, объект незавершенного строительства	34:26:130601:12
4.	Уникальный учетный номер кадастрового квартала, в границах которого расположены здание, сооружение, объект незавершенного строительства	34:26:130601

1	2	3
5.	Адрес здания, сооружения, объекта незавершенного строительства	—
5.1.	Сведения о местоположении здания, сооружения, объекта незавершенного строительства (при отсутствии адреса) в структурированном в соответствии с федеральной информационной адресной системой виде	Российская Федерация, Волгоградская область, Светлоярский р-н, Луговой п, Матросова ул, д 49
5.2.	Дополнительные сведения о местоположении	—
6.	Иные сведения	—

**3. Пояснения к сведениям об объекте недвижимости с кадастровым номером 34:26:130601:486 :**

1.	—
----	---

**1. Сведения о характерных точках контура объекта недвижимости с кадастровым номером 34:26:130601:487 :**

Система координат	<u>МСК-34, зона 1</u>	Зона №	<u>1</u>
-------------------	-----------------------	--------	----------

Обозначение характерных точек границ	Содержатся в Едином государственном реестре недвижимости			Определены в ходе выполнения комплексных кадастровых работ			Метод определения координат	Формулы, примененные для расчета средней квадратической погрешности определения координат характерных точек (Mt), м, с подставленными в такие формулы значениями и итоговые (вычисленные) значения Mt, м
	координаты, м		Радиус, м	координаты, м		Радиус, м		
	X	Y	R	X	Y	R		
1	2	3	4	5	6	7	8	9
н6020	—	—	—	429 296,63	1 407 906,63	—	Метод спутниковых геодезических измерений (определений)	$\sqrt{(0,08^2 + 0,06^2)} = 0,10$
н6030	—	—	—	429 300,39	1 407 915,09	—		
н6040	—	—	—	429 293,71	1 407 918,05	—		
н6050	—	—	—	429 295,65	1 407 922,40	—		
н6060	—	—	—	429 287,42	1 407 926,23	—		
н6070	—	—	—	429 278,09	1 407 906,20	—		
н6080	—	—	—	429 287,08	1 407 902,07	—		

1	2	3	4	5	6	7	8	9
н6090	—	—	—	429 290,44	1 407 909,38	—	Метод спутниковых геодезических измерений (определений)	$\sqrt{(0,08^2 + 0,06^2)} = 0,10$
н6020	—	—	—	429 296,63	1 407 906,63	—		

**2. Сведения о характеристиках объекта недвижимости с кадастровым номером** 34:26:130601:487 :

№ п/п	Наименование характеристики	Значение характеристики
1	2	3
1.	Вид объекта недвижимости	Здание
2.	Ранее присвоенный государственный учетный номер (инвентарный) здания, сооружения, объекта незавершенного строительства	—
3.	Кадастровый номер земельного участка (земельных участков), в границах которого (которых) расположены здание, сооружение, объект незавершенного строительства	34:26:130601:394
4.	Уникальный учетный номер кадастрового квартала, в границах которого расположены здание, сооружение, объект незавершенного строительства	34:26:130601
5.	Адрес здания, сооружения, объекта незавершенного строительства	—
5.1.	Сведения о местоположении здания, сооружения, объекта незавершенного строительства (при отсутствии адреса) в структурированном в соответствии с федеральной информационной адресной системой виде	Российская Федерация, Волгоградская область, Светлоярский р-н, Луговой п, Красных Зорь ул, д 24
5.2.	Дополнительные сведения о местоположении	—
6.	Иные сведения	—

**3. Пояснения к сведениям об объекте недвижимости с кадастровым номером** 34:26:130601:487 :

1.	—
----	---

**1. Сведения о характерных точках контура объекта недвижимости с кадастровым номером** 34:26:130601:488 :

Система координат		МСК-34, зона 1					Зона № 1	
Обозначение характерных точек границ	Содержатся в Едином государственном реестре недвижимости			Определены в ходе выполнения комплексных кадастровых работ			Метод определения координат	Формулы, примененные для расчета средней квадратической погрешности определения координат характерных точек (Mt), м, с подставленными в такие формулы значениями и итоговые (вычисленные) значения Mt, м
	координаты, м		Радиус, м	координаты, м		Радиус, м		
	X	Y	R	X	Y	R		
1	2	3	4	5	6	7	8	9
н6100	—	—	—	429 301,45	1 407 733,93	—	Метод спутниковых геодезических измерений (определений)	$\sqrt{(0,08^2 + 0,06^2)} = 0,10$
н6110	—	—	—	429 309,99	1 407 730,39	—		
н6120	—	—	—	429 312,93	1 407 737,50	—		
н6130	—	—	—	429 304,39	1 407 741,03	—		
н6100	—	—	—	429 301,45	1 407 733,93	—		

**2. Сведения о характеристиках объекта недвижимости с кадастровым номером** 34:26:130601:488 :

№ п/п	Наименование характеристики	Значение характеристики
1	2	3
1.	Вид объекта недвижимости	Здание
2.	Ранее присвоенный государственный учетный номер (инвентарный) здания, сооружения, объекта незавершенного строительства	—
3.	Кадастровый номер земельного участка (земельных участков), в границах которого (которых) расположены здание, сооружение, объект незавершенного строительства	34:26:130601:120
4.	Уникальный учетный номер кадастрового квартала, в границах которого расположены здание, сооружение, объект незавершенного строительства	34:26:130601

1	2	3
5.	Адрес здания, сооружения, объекта незавершенного строительства	—
5.1.	Сведения о местоположении здания, сооружения, объекта незавершенного строительства (при отсутствии адреса) в структурированном в соответствии с федеральной информационной адресной системой виде	Российская Федерация, Волгоградская область, Светлоярский р-н, Луговой п, Красных Зорь ул, д 30/1
5.2.	Дополнительные сведения о местоположении	—
6.	Иные сведения	—

**3. Пояснения к сведениям об объекте недвижимости с кадастровым номером 34:26:130601:488 :**

1.	—
----	---

**1. Сведения о характерных точках контура объекта недвижимости с кадастровым номером 34:26:130601:491 :**

Система координат	<u>МСК-34, зона 1</u>	Зона №	<u>1</u>
-------------------	-----------------------	--------	----------

Обозначение характерных точек границ	Содержатся в Едином государственном реестре недвижимости			Определены в ходе выполнения комплексных кадастровых работ			Метод определения координат	Формулы, примененные для расчета средней квадратической погрешности определения координат характерных точек (Mt), м, с подставленными в такие формулы значениями и итоговые (вычисленные) значения Mt, м
	координаты, м		Радиус, м	координаты, м		Радиус, м		
	X	Y	R	X	Y	R		
1	2	3	4	5	6	7	8	9
н6220	—	—	—	429 467,14	1 407 658,19	—	Метод спутниковых геодезических измерений (определений)	$\sqrt{(0,08^2 + 0,06^2)} = 0,10$
н6230	—	—	—	429 469,54	1 407 664,80	—		
н6240	—	—	—	429 462,70	1 407 667,36	—		
н6250	—	—	—	429 461,43	1 407 663,81	—		
н6260	—	—	—	429 457,97	1 407 665,21	—		
н6270	—	—	—	429 456,67	1 407 661,91	—		
н6220	—	—	—	429 467,14	1 407 658,19	—		

**2. Сведения о характеристиках объекта недвижимости с кадастровым номером** 34:26:130601:491 :

№ п/п	Наименование характеристики	Значение характеристики
1	2	3
1.	Вид объекта недвижимости	Здание
2.	Ранее присвоенный государственный учетный номер (инвентарный) здания, сооружения, объекта незавершенного строительства	—
3.	Кадастровый номер земельного участка (земельных участков), в границах которого (которых) расположены здание, сооружение, объект незавершенного строительства	34:26:130601:43
4.	Уникальный учетный номер кадастрового квартала, в границах которого расположены здание, сооружение, объект незавершенного строительства	34:26:130601
5.	Адрес здания, сооружения, объекта незавершенного строительства	—
5.1.	Сведения о местоположении здания, сооружения, объекта незавершенного строительства (при отсутствии адреса) в структурированном в соответствии с федеральной информационной адресной системой виде	Российская Федерация, Волгоградская область, Светлоярский р-н, Луговой п, Песчаная ул, д 99А
5.2.	Дополнительные сведения о местоположении	—
6.	Иные сведения	—

**3. Пояснения к сведениям об объекте недвижимости с кадастровым номером** 34:26:130601:491 :

1.	—
----	---

**1. Сведения о характерных точках контура объекта недвижимости с кадастровым номером** 34:26:130601:758 :

Система координат		<u>МСК-34, зона 1</u>					Зона № <u>1</u>	
Обозначение характерных точек границ	Содержатся в Едином государственном реестре недвижимости			Определены в ходе выполнения комплексных кадастровых работ			Метод определения координат	Формулы, примененные для расчета средней квадратической погрешности определения координат характерных точек (Mt), м, с подставленными в такие формулы значениями и итоговые (вычисленные) значения Mt, м
	координаты, м		Радиус, м	координаты, м		Радиус, м		
	X	Y	R	X	Y	R		
1	2	3	4	5	6	7	8	9
н668О	—	—	—	429 458,17	1 408 119,38	—	Метод спутниковых геодезических измерений (определений)	$\sqrt{(0,08^2 + 0,06^2)} = 0,10$

1	2	3	4	5	6	7	8	9
н6690	—	—	—	429 458,82	1 408 120,94	—	Метод спутниковых геодезических измерений (определений)	$\sqrt{(0,08^2 + 0,06^2)} = 0,10$
н6700	—	—	—	429 461,96	1 408 119,62	—		
н6710	—	—	—	429 464,31	1 408 125,22	—		
н6720	—	—	—	429 454,97	1 408 129,33	—		
н6730	—	—	—	429 451,74	1 408 122,28	—		
н6680	—	—	—	429 458,17	1 408 119,38	—		

**2. Сведения о характеристиках объекта недвижимости с кадастровым номером** 34:26:130601:758 :

№ п/п	Наименование характеристики	Значение характеристики
1	2	3
1.	Вид объекта недвижимости	Здание
2.	Ранее присвоенный государственный учетный номер (инвентарный) здания, сооружения, объекта незавершенного строительства	—
3.	Кадастровый номер земельного участка (земельных участков), в границах которого (которых) расположены здание, сооружение, объект незавершенного строительства	34:26:130601:138
4.	Уникальный учетный номер кадастрового квартала, в границах которого расположены здание, сооружение, объект незавершенного строительства	34:26:130601
5.	Адрес здания, сооружения, объекта незавершенного строительства	404176, Российская Федерация, Волгоградская область, Светлоярский р-н, Луговой п, Красных Зорь ул, д 13/1
5.1.	Сведения о местоположении здания, сооружения, объекта незавершенного строительства (при отсутствии адреса) в структурированном в соответствии с федеральной информационной адресной системой виде	—
5.2.	Дополнительные сведения о местоположении	—
6.	Иные сведения	—

**3. Пояснения к сведениям об объекте недвижимости с кадастровым номером** 34:26:130601:758 :

1.	—
----	---

**1. Сведения о характерных точках контура объекта недвижимости с кадастровым номером** 34:26:130601:766 :

Система координат		МСК-34, зона 1					Зона № 1	
Обозначение характерных точек границ	Содержатся в Едином государственном реестре недвижимости			Определены в ходе выполнения комплексных кадастровых работ			Метод определения координат	Формулы, примененные для расчета средней квадратической погрешности определения координат характерных точек (Mt), м, с подставленными в такие формулы значениями и итоговые (вычисленные) значения Mt, м
	координаты, м		Радиус, м	координаты, м		Радиус, м		
	X	Y	R	X	Y	R		
1	2	3	4	5	6	7	8	9
н6820	—	—	—	429 563,58	1 408 484,75	—	Метод спутниковых геодезических измерений (определений)	$\sqrt{(0,08^2 + 0,06^2)} = 0,10$
н6830	—	—	—	429 560,33	1 408 475,56	—		
н6840	—	—	—	429 569,70	1 408 472,25	—		
н6850	—	—	—	429 572,95	1 408 481,44	—		
н6820	—	—	—	429 563,58	1 408 484,75	—		

**2. Сведения о характеристиках объекта недвижимости с кадастровым номером** 34:26:130601:766 :

№ п/п	Наименование характеристики	Значение характеристики
1	2	3
1.	Вид объекта недвижимости	Здание
2.	Ранее присвоенный государственный учетный номер (инвентарный) здания, сооружения, объекта незавершенного строительства	—
3.	Кадастровый номер земельного участка (земельных участков), в границах которого (которых) расположены здание, сооружение, объект незавершенного строительства	34:26:130601:28
4.	Уникальный учетный номер кадастрового квартала, в границах которого расположены здание, сооружение, объект незавершенного строительства	34:26:130601



1	2	3
5.	Адрес здания, сооружения, объекта незавершенного строительства	404176, Российская Федерация, Волгоградская область, Светлоярский р-н, Луговой п, Степная ул, д дб
5.1.	Сведения о местоположении здания, сооружения, объекта незавершенного строительства (при отсутствии адреса) в структурированном в соответствии с федеральной информационной адресной системой виде	—
5.2.	Дополнительные сведения о местоположении	—
6.	Иные сведения	—

**3. Пояснения к сведениям об объекте недвижимости с кадастровым номером 34:26:130601:766 :**

1.	—
----	---

**1. Сведения о характерных точках контура объекта недвижимости с кадастровым номером 34:26:130601:769 :**

Система координат	<u>МСК-34, зона 1</u>	Зона №	<u>1</u>
-------------------	-----------------------	--------	----------

Обозначение характерных точек границ	Содержатся в Едином государственном реестре недвижимости			Определены в ходе выполнения комплексных кадастровых работ			Метод определения координат	Формулы, примененные для расчета средней квадратической погрешности определения координат характерных точек (Mt), м, с подставленными в такие формулы значениями и итоговые (вычисленные) значения Mt, м
	координаты, м		Радиус, м	координаты, м		Радиус, м		
	X	Y	R	X	Y	R		
1	2	3	4	5	6	7	8	9
н6860	—	—	—	429 324,15	1 407 910,87	—	Метод спутниковых геодезических измерений (определений)	$\sqrt{(0,08^2 + 0,06^2)} = 0,10$
н6870	—	—	—	429 322,70	1 407 911,49	—		
н6880	—	—	—	429 322,85	1 407 911,82	—		
н6890	—	—	—	429 321,39	1 407 912,44	—		
н6900	—	—	—	429 320,68	1 407 910,76	—		
н6910	—	—	—	429 322,13	1 407 910,14	—		
н6920	—	—	—	429 322,28	1 407 910,48	—		

1	2	3	4	5	6	7	8	9
н693О	—	—	—	429 323,72	1 407 909,87	—	Метод спутниковых геодезических измерений (определений)	$\sqrt{(0,08^2 + 0,06^2)} = 0,10$
н686О	—	—	—	429 324,15	1 407 910,87	—		

**2. Сведения о характеристиках объекта недвижимости с кадастровым номером** 34:26:130601:769 :

№ п/п	Наименование характеристики	Значение характеристики
1	2	3
1.	Вид объекта недвижимости	Сооружение
2.	Ранее присвоенный государственный учетный номер (инвентарный) здания, сооружения, объекта незавершенного строительства	—
3.	Кадастровый номер земельного участка (земельных участков), в границах которого (которых) расположены здание, сооружение, объект незавершенного строительства	—
4.	Уникальный учетный номер кадастрового квартала, в границах которого расположены здание, сооружение, объект незавершенного строительства	34:26:130601
5.	Адрес здания, сооружения, объекта незавершенного строительства	—
5.1.	Сведения о местоположении здания, сооружения, объекта незавершенного строительства (при отсутствии адреса) в структурированном в соответствии с федеральной информационной адресной системой виде	404176, Российская Федерация, Волгоградская область, Светлоярский р-н, Луговой п, Красных Зорь ул, д 24
5.2.	Дополнительные сведения о местоположении	—
6.	Иные сведения	—

**3. Пояснения к сведениям об объекте недвижимости с кадастровым номером** 34:26:130601:769 :

1.	—
----	---

**Сведения о зданиях, сооружениях, объектах незавершенного строительства,  
необходимые для исправления реестровых ошибок в сведениях об описании их местоположения**

**1. Сведения о характерных точках контура** \_\_\_\_\_ здания \_\_\_\_\_  
 вид объекта недвижимости (здание, сооружение, объект незавершенного строительства)  
 с кадастровым номером 34:00:000000:24300 \_\_\_\_\_ :

Система координат МСК-34, зона 1 \_\_\_\_\_ Зона № 1 \_\_\_\_\_

Обозначение характерных точек границ	Содержатся в Едином государственном реестре недвижимости			Определены в ходе выполнения комплексных кадастровых работ			Метод определения координат	Формулы, примененные для расчета средней квадратической погрешности определения координат характерных точек (Mt), м, с подставленными в такие формулы значениями и итоговые (вычисленные) значения Mt, м
	координаты, м		Радиус, м	координаты, м		Радиус, м		
	X	Y	R	X	Y	R		
1	2	3	4	5	6	7	8	9
н1О	—	—	—	429 340,34	1 407 809,37	—	Метод спутниковых геодезических измерений (определений)	$\sqrt{(0,08^2 + 0,06^2)} = 0,10$
н2О	—	—	—	429 331,92	1 407 812,67	—		
н3О	—	—	—	429 328,58	1 407 803,86	—		
н4О	—	—	—	429 336,88	1 407 800,53	—		
н1О	—	—	—	429 340,34	1 407 809,37	—		

**2. Иные сведения об объекте недвижимости с кадастровым номером** 34:00:000000:24300 \_\_\_\_\_ :

1. \_\_\_\_\_

**3. Пояснения к сведениям об объекте недвижимости с кадастровым номером** 34:00:000000:24300 \_\_\_\_\_ :

1. \_\_\_\_\_

<b>1. Сведения о характерных точках контура</b> _____ здания _____								
с кадастровым номером _____ 34:26:130601:203 _____ : _____								
Система координат _____ МСК-34, зона 1 _____								Зона № _____ 1 _____
Обозначение характерных точек границ	Содержатся в Едином государственном реестре недвижимости			Определены в ходе выполнения комплексных кадастровых работ			Метод определения координат	Формулы, примененные для расчета средней квадратической погрешности определения координат характерных точек (Mt), м, с подставленными в такие формулы значениями и итоговые (вычисленные) значения Mt, м
	координаты, м		Радиус, м	координаты, м		Радиус, м		
	X	Y	R	X	Y	R		
1	2	3	4	5	6	7	8	9
н210	—	—	—	429 043,53	1 406 501,92	—	Метод спутниковых геодезических измерений (определений)	$\sqrt{(0,08^2 + 0,06^2)} = 0,10$
н220	—	—	—	429 046,94	1 406 509,99	—		
н230	—	—	—	429 044,77	1 406 510,91	—		
н240	—	—	—	429 045,30	1 406 512,09	—		
н250	—	—	—	429 043,51	1 406 512,90	—		
н260	—	—	—	429 043,02	1 406 511,81	—		
н270	—	—	—	429 038,70	1 406 513,77	—		
н280	—	—	—	429 035,08	1 406 505,74	—		
н210	—	—	—	429 043,53	1 406 501,92	—		
<b>2. Другие сведения об объекте недвижимости с кадастровым номером</b> _____ 34:26:130601:203 _____ :								
1.	—							
<b>3. Пояснения к сведениям об объекте недвижимости с кадастровым номером</b> _____ 34:26:130601:203 _____ :								
1.	—							

1. Сведения о характерных точках контура здания							Зона № 1	
с кадастровым номером 34:26:130601:204 : вид объекта недвижимости (здание, сооружение, объект незавершенного строительства)								
Система координат МСК-34, зона 1								
Обозначение характерных точек границ	Содержатся в Едином государственном реестре недвижимости			Определены в ходе выполнения комплексных кадастровых работ			Метод определения координат	Формулы, примененные для расчета средней квадратической погрешности определения координат характерных точек (Mt), м, с подставленными в такие формулы значениями и итоговые (вычисленные) значения Mt, м
	координаты, м		Радиус, м	координаты, м		Радиус, м		
	X	Y	R	X	Y	R		
1	2	3	4	5	6	7	8	9
н290	—	—	—	429 533,32	1 408 115,46	—	Метод спутниковых геодезических измерений (определений)	$\sqrt{(0,08^2 + 0,06^2)} = 0,10$
н300	—	—	—	429 534,00	1 408 117,39	—		
н310	—	—	—	429 533,75	1 408 117,47	—		
н320	—	—	—	429 535,84	1 408 123,51	—		
н330	—	—	—	429 527,06	1 408 126,57	—		
н340	—	—	—	429 524,94	1 408 120,50	—		
н350	—	—	—	429 526,22	1 408 120,05	—		
н360	—	—	—	429 525,62	1 408 118,32	—		
н370	—	—	—	429 531,83	1 408 116,14	—		
н380	—	—	—	429 531,77	1 408 115,99	—		
н290	—	—	—	429 533,32	1 408 115,46	—		
2. Иные сведения об объекте недвижимости с кадастровым номером 34:26:130601:204 :								
1.	—							

**3. Пояснения к сведениям об объекте недвижимости с кадастровым номером** 34:26:130601:204 :

1. —

**1. Сведения о характерных точках контура** здания  
 вид объекта недвижимости (здание, сооружение, объект незавершенного строительства)  
 с кадастровым номером 34:26:130601:207 :

Система координат МСК-34, зона 1 Зона № 1

Обозначение характерных точек границ	Содержатся в Едином государственном реестре недвижимости			Определены в ходе выполнения комплексных кадастровых работ			Метод определения координат	Формулы, примененные для расчета средней квадратической погрешности определения координат характерных точек (Mt), м, с подставленными в такие формулы значениями и итоговые (вычисленные) значения Mt, м
	координаты, м		Радиус, м	координаты, м		Радиус, м		
	X	Y	R	X	Y	R		
1	2	3	4	5	6	7	8	9
н43О	—	—	—	429 572,49	1 407 880,93	—	Метод спутниковых геодезических измерений (определений)	$\sqrt{(0,08^2 + 0,06^2)} = 0,10$
н44О	—	—	—	429 565,13	1 407 883,52	—		
н45О	—	—	—	429 562,67	1 407 876,54	—		
н46О	—	—	—	429 570,03	1 407 873,95	—		
н43О	—	—	—	429 572,49	1 407 880,93	—		

**2. Иные сведения об объекте недвижимости с кадастровым номером** 34:26:130601:207 :

1. —

**3. Пояснения к сведениям об объекте недвижимости с кадастровым номером** 34:26:130601:207 :

1. —

<b>1. Сведения о характерных точках контура</b> _____ здания _____							_____	
с кадастровым номером _____ 34:26:130601:210 _____ :							_____	
Система координат _____ МСК-34, зона 1 _____							Зона № _____ 1 _____	
Обозначение характерных точек границ	Содержатся в Едином государственном реестре недвижимости			Определены в ходе выполнения комплексных кадастровых работ			Метод определения координат	Формулы, примененные для расчета средней квадратической погрешности определения координат характерных точек (Mt), м, с подставленными в такие формулы значениями и итоговые (вычисленные) значения Mt, м
	координаты, м		Радиус, м	координаты, м		Радиус, м		
	X	Y	R	X	Y	R		
1	2	3	4	5	6	7	8	9
н51О	—	—	—	429 615,25	1 408 498,21	—	Метод спутниковых геодезических измерений (определений)	$\sqrt{(0,08^2 + 0,06^2)} = 0,10$
н52О	—	—	—	429 619,03	1 408 507,38	—		
н53О	—	—	—	429 609,73	1 408 511,22	—		
н54О	—	—	—	429 605,95	1 408 502,04	—		
н51О	—	—	—	429 615,25	1 408 498,21	—		
<b>2. Иные сведения об объекте недвижимости с кадастровым номером</b> _____ 34:26:130601:210 _____ :							_____	
1.	_____							
<b>3. Пояснения к сведениям об объекте недвижимости с кадастровым номером</b> _____ 34:26:130601:210 _____ :							_____	
1.	_____							

<b>1. Сведения о характерных точках контура</b>							здания	
с кадастровым номером							34:26:130601:216	
вид объекта недвижимости (здание, сооружение, объект незавершенного строительства)								
Система координат							МСК-34, зона 1	
							Зона № 1	
Обозначение характерных точек границ	Содержатся в Едином государственном реестре недвижимости			Определены в ходе выполнения комплексных кадастровых работ			Метод определения координат	Формулы, примененные для расчета средней квадратической погрешности определения координат характерных точек (Mt), м, с подставленными в такие формулы значениями и итоговые (вычисленные) значения Mt, м
	координаты, м		Радиус, м	координаты, м		Радиус, м		
	X	Y	R	X	Y	R		
1	2	3	4	5	6	7	8	9
н63О	—	—	—	429 561,94	1 408 115,30	—	Метод спутниковых геодезических измерений (определений)	$\sqrt{(0,08^2 + 0,06^2)} = 0,10$
н64О	—	—	—	429 560,07	1 408 109,77	—		
н65О	—	—	—	429 563,89	1 408 108,48	—		
н66О	—	—	—	429 563,06	1 408 106,01	—		
н67О	—	—	—	429 566,80	1 408 104,75	—		
н68О	—	—	—	429 569,50	1 408 112,74	—		
н63О	—	—	—	429 561,94	1 408 115,30	—		
<b>2. Иные сведения об объекте недвижимости с кадастровым номером</b>							34:26:130601:216	
1.	—							
<b>3. Пояснения к сведениям об объекте недвижимости с кадастровым номером</b>							34:26:130601:216	
1.	—							



<b>1. Сведения о характерных точках контура</b> _____ здания _____								
с кадастровым номером _____ 34:26:130601:254 _____ :								
Система координат _____ МСК-34, зона 1 _____								Зона № _____ 1 _____
Обозначение характерных точек границ	Содержатся в Едином государственном реестре недвижимости			Определены в ходе выполнения комплексных кадастровых работ			Метод определения координат	Формулы, примененные для расчета средней квадратической погрешности определения координат характерных точек (Mt), м, с подставленными в такие формулы значениями и итоговые (вычисленные) значения Mt, м
	координаты, м		Радиус, м	координаты, м		Радиус, м		
	X	Y	R	X	Y	R		
1	2	3	4	5	6	7	8	9
н1420	—	—	—	429 387,77	1 407 928,33	—	Метод спутниковых геодезических измерений (определений)	$\sqrt{(0,08^2 + 0,06^2)} = 0,10$
н1430	—	—	—	429 391,01	1 407 937,29	—		
н1440	—	—	—	429 381,85	1 407 940,88	—		
н1450	—	—	—	429 378,14	1 407 932,11	—		
н1460	—	—	—	429 384,59	1 407 929,58	—		
н1420	—	—	—	429 387,77	1 407 928,33	—		
<b>2. Иные сведения об объекте недвижимости с кадастровым номером</b> _____ 34:26:130601:254 _____ :								
1.	—							
<b>3. Пояснения к сведениям об объекте недвижимости с кадастровым номером</b> _____ 34:26:130601:254 _____ :								
1.	—							

<b>1. Сведения о характерных точках контура</b> _____ здания _____								
с кадастровым номером _____ 34:26:130601:275 _____ : _____								
Система координат _____ МСК-34, зона 1 _____								Зона № _____ 1 _____
Обозначение характерных точек границ	Содержатся в Едином государственном реестре недвижимости			Определены в ходе выполнения комплексных кадастровых работ			Метод определения координат	Формулы, примененные для расчета средней квадратической погрешности определения координат характерных точек (Mt), м, с подставленными в такие формулы значениями и итоговые (вычисленные) значения Mt, м
	координаты, м		Радиус, м	координаты, м		Радиус, м		
	X	Y	R	X	Y	R		
1	2	3	4	5	6	7	8	9
н1950	—	—	—	429 600,79	1 408 227,65	—	Метод спутниковых геодезических измерений (определений)	$\sqrt{(0,08^2 + 0,06^2)} = 0,10$
н1960	—	—	—	429 597,87	1 408 219,72	—		
н1970	—	—	—	429 600,09	1 408 218,89	—		
н1980	—	—	—	429 598,93	1 408 215,89	—		
н1990	—	—	—	429 604,18	1 408 213,93	—		
н2000	—	—	—	429 605,26	1 408 216,83	—		
н2010	—	—	—	429 608,26	1 408 224,86	—		
н1950	—	—	—	429 600,79	1 408 227,65	—		
<b>2. Иные сведения об объекте недвижимости с кадастровым номером</b> _____ 34:26:130601:275 _____ :								
1.	_____							
<b>3. Пояснения к сведениям об объекте недвижимости с кадастровым номером</b> _____ 34:26:130601:275 _____ :								
1.	_____							

<b>1. Сведения о характерных точках контура</b> _____ здания _____								
с кадастровым номером _____ 34:26:130601:282 _____ :								
Система координат _____ МСК-34, зона 1 _____								Зона № _____ 1 _____
Обозначение характерных точек границ	Содержатся в Едином государственном реестре недвижимости			Определены в ходе выполнения комплексных кадастровых работ			Метод определения координат	Формулы, примененные для расчета средней квадратической погрешности определения координат характерных точек (Mt), м, с подставленными в такие формулы значениями и итоговые (вычисленные) значения Mt, м
	координаты, м		Радиус, м	координаты, м		Радиус, м		
	X	Y	R	X	Y	R		
1	2	3	4	5	6	7	8	9
н226О	—	—	—	429 579,65	1 408 435,53	—	Метод спутниковых геодезических измерений (определений)	$\sqrt{(0,08^2 + 0,06^2)} = 0,10$
н227О	—	—	—	429 575,59	1 408 425,95	—		
н228О	—	—	—	429 584,76	1 408 422,09	—		
н229О	—	—	—	429 590,00	1 408 434,54	—		
н230О	—	—	—	429 581,99	1 408 437,73	—		
н231О	—	—	—	429 580,92	1 408 434,99	—		
н226О	—	—	—	429 579,65	1 408 435,53	—		
<b>2. Иные сведения об объекте недвижимости с кадастровым номером</b> _____ 34:26:130601:282 _____ :								
1.	_____							
<b>3. Пояснения к сведениям об объекте недвижимости с кадастровым номером</b> _____ 34:26:130601:282 _____ :								
1.	_____							

<b>1. Сведения о характерных точках контура</b> _____ здания _____							_____	
с кадастровым номером _____ 34:26:130601:287 _____ :							_____	
Система координат _____ МСК-34, зона 1 _____							Зона № _____ 1 _____	
Обозначение характерных точек границ	Содержатся в Едином государственном реестре недвижимости			Определены в ходе выполнения комплексных кадастровых работ			Метод определения координат	Формулы, примененные для расчета средней квадратической погрешности определения координат характерных точек (Mt), м, с подставленными в такие формулы значениями и итоговые (вычисленные) значения Mt, м
	координаты, м		Радиус, м	координаты, м		Радиус, м		
	X	Y	R	X	Y	R		
1	2	3	4	5	6	7	8	9
н238О	—	—	—	429 528,22	1 407 861,13	—	Метод спутниковых геодезических измерений (определений)	$\sqrt{(0,08^2 + 0,06^2)} = 0,10$
н239О	—	—	—	429 525,87	1 407 854,80	—		
н240О	—	—	—	429 532,95	1 407 852,18	—		
н241О	—	—	—	429 535,29	1 407 858,50	—		
н238О	—	—	—	429 528,22	1 407 861,13	—		
<b>2. Иные сведения об объекте недвижимости с кадастровым номером</b> _____ 34:26:130601:287 _____ :							_____	
1.	_____							
<b>3. Пояснения к сведениям об объекте недвижимости с кадастровым номером</b> _____ 34:26:130601:287 _____ :							_____	
1.	_____							

<b>1. Сведения о характерных точках контура</b> _____ здания _____							_____	
с кадастровым номером _____ 34:26:130601:407 _____ :							_____	
Система координат _____ МСК-34, зона 1 _____							Зона № _____ 1 _____	
Обозначение характерных точек границ	Содержатся в Едином государственном реестре недвижимости			Определены в ходе выполнения комплексных кадастровых работ			Метод определения координат	Формулы, примененные для расчета средней квадратической погрешности определения координат характерных точек (Mt), м, с подставленными в такие формулы значениями и итоговые (вычисленные) значения Mt, м
	координаты, м		Радиус, м	координаты, м		Радиус, м		
	X	Y	R	X	Y	R		
1	2	3	4	5	6	7	8	9
н3050	—	—	—	429 504,97	1 408 506,47	—	Метод спутниковых геодезических измерений (определений)	$\sqrt{(0,08^2 + 0,06^2)} = 0,10$
н3060	—	—	—	429 500,13	1 408 493,75	—		
н3070	—	—	—	429 508,93	1 408 490,41	—		
н3080	—	—	—	429 513,76	1 408 503,13	—		
н3050	—	—	—	429 504,97	1 408 506,47	—		
<b>2. Иные сведения об объекте недвижимости с кадастровым номером</b> _____ 34:26:130601:407 _____ :							_____	
1.	_____							
<b>3. Пояснения к сведениям об объекте недвижимости с кадастровым номером</b> _____ 34:26:130601:407 _____ :							_____	
1.	_____							

<b>1. Сведения о характерных точках контура</b> _____ здания _____								
с кадастровым номером _____ 34:26:130601:408 _____ :								
Система координат _____ МСК-34, зона 1 _____								Зона № _____ 1 _____
Обозначение характерных точек границ	Содержатся в Едином государственном реестре недвижимости			Определены в ходе выполнения комплексных кадастровых работ			Метод определения координат	Формулы, примененные для расчета средней квадратической погрешности определения координат характерных точек (Mt), м, с подставленными в такие формулы значениями и итоговые (вычисленные) значения Mt, м
	координаты, м		Радиус, м	координаты, м		Радиус, м		
	X	Y	R	X	Y	R		
1	2	3	4	5	6	7	8	9
н309О	—	—	—	429 675,85	1 408 487,11	—	Метод спутниковых геодезических измерений (определений)	$\sqrt{(0,08^2 + 0,06^2)} = 0,10$
н310О	—	—	—	429 666,41	1 408 490,35	—		
н311О	—	—	—	429 661,51	1 408 476,04	—		
н312О	—	—	—	429 670,95	1 408 472,80	—		
н309О	—	—	—	429 675,85	1 408 487,11	—		
<b>2. Иные сведения об объекте недвижимости с кадастровым номером</b> _____ 34:26:130601:408 _____ :								
1.	_____							
<b>3. Пояснения к сведениям об объекте недвижимости с кадастровым номером</b> _____ 34:26:130601:408 _____ :								
1.	_____							

<b>1. Сведения о характерных точках контура</b> _____ здания _____							_____	
с кадастровым номером _____ 34:26:130601:413 _____ :							_____	
Система координат _____ МСК-34, зона 1 _____							Зона № _____ 1 _____	
Обозначение характерных точек границ	Содержатся в Едином государственном реестре недвижимости			Определены в ходе выполнения комплексных кадастровых работ			Метод определения координат	Формулы, примененные для расчета средней квадратической погрешности определения координат характерных точек (Mt), м, с подставленными в такие формулы значениями и итоговые (вычисленные) значения Mt, м
	координаты, м		Радиус, м	координаты, м		Радиус, м		
	X	Y	R	X	Y	R		
1	2	3	4	5	6	7	8	9
н3250	—	—	—	429 438,06	1 408 086,24	—	Метод спутниковых геодезических измерений (определений)	$\sqrt{(0,08^2 + 0,06^2)} = 0,10$
н3260	—	—	—	429 435,47	1 408 079,46	—		
н3270	—	—	—	429 442,23	1 408 076,90	—		
н3280	—	—	—	429 442,47	1 408 077,52	—		
н3290	—	—	—	429 447,60	1 408 075,58	—		
н3300	—	—	—	429 449,09	1 408 079,51	—		
н3310	—	—	—	429 443,81	1 408 081,51	—		
н3320	—	—	—	429 444,58	1 408 083,68	—		
н3250	—	—	—	429 438,06	1 408 086,24	—		
<b>2. Иные сведения об объекте недвижимости с кадастровым номером</b> _____ 34:26:130601:413 _____ :							_____	
1.	_____							
<b>3. Пояснения к сведениям об объекте недвижимости с кадастровым номером</b> _____ 34:26:130601:413 _____ :							_____	
1.	_____							

<b>1. Сведения о характерных точках контура</b> _____ здания _____								
с кадастровым номером _____ 34:26:130601:414 _____ : _____								
Система координат _____ МСК-34, зона 1 _____								Зона № _____ 1 _____
Обозначение характерных точек границ	Содержатся в Едином государственном реестре недвижимости			Определены в ходе выполнения комплексных кадастровых работ			Метод определения координат	Формулы, примененные для расчета средней квадратической погрешности определения координат характерных точек (Mt), м, с подставленными в такие формулы значениями и итоговые (вычисленные) значения Mt, м
	координаты, м		Радиус, м	координаты, м		Радиус, м		
	X	Y	R	X	Y	R		
1	2	3	4	5	6	7	8	9
н3330	—	—	—	429 600,32	1 408 460,21	—	Метод спутниковых геодезических измерений (определений)	$\sqrt{(0,08^2 + 0,06^2)} = 0,10$
н3340	—	—	—	429 601,84	1 408 463,58	—		
н3350	—	—	—	429 604,42	1 408 469,85	—		
н3360	—	—	—	429 599,38	1 408 471,84	—		
н3370	—	—	—	429 598,16	1 408 468,80	—		
н3380	—	—	—	429 593,84	1 408 470,53	—		
н3390	—	—	—	429 591,21	1 408 463,75	—		
н3330	—	—	—	429 600,32	1 408 460,21	—		
<b>2. Иные сведения об объекте недвижимости с кадастровым номером</b> _____ 34:26:130601:414 _____ :								
1.	_____							
<b>3. Пояснения к сведениям об объекте недвижимости с кадастровым номером</b> _____ 34:26:130601:414 _____ :								
1.	_____							



<b>1. Сведения о характерных точках контура</b> _____ здания _____							_____	
с кадастровым номером _____ 34:26:130601:415 _____ :							_____	
Система координат _____ МСК-34, зона 1 _____							Зона № _____ 1 _____	
Обозначение характерных точек границ	Содержатся в Едином государственном реестре недвижимости			Определены в ходе выполнения комплексных кадастровых работ			Метод определения координат	Формулы, примененные для расчета средней квадратической погрешности определения координат характерных точек (Mt), м, с подставленными в такие формулы значениями и итоговые (вычисленные) значения Mt, м
	координаты, м		Радиус, м	координаты, м		Радиус, м		
	X	Y	R	X	Y	R		
1	2	3	4	5	6	7	8	9
н3400	—	—	—	429 505,33	1 408 258,30	—	Метод спутниковых геодезических измерений (определений)	$\sqrt{(0,08^2 + 0,06^2)} = 0,10$
н3410	—	—	—	429 512,07	1 408 255,77	—		
н3420	—	—	—	429 515,26	1 408 263,96	—		
н3430	—	—	—	429 508,55	1 408 266,57	—		
н3400	—	—	—	429 505,33	1 408 258,30	—		
<b>2. Иные сведения об объекте недвижимости с кадастровым номером</b> _____ 34:26:130601:415 _____ :							_____	
1.	_____							
<b>3. Пояснения к сведениям об объекте недвижимости с кадастровым номером</b> _____ 34:26:130601:415 _____ :							_____	
1.	_____							

1. Сведения о характерных точках контура здания							Зона № 1	
с кадастровым номером 34:26:130601:417 : вид объекта недвижимости (здание, сооружение, объект незавершенного строительства)								
Система координат МСК-34, зона 1								
Обозначение характерных точек границ	Содержатся в Едином государственном реестре недвижимости			Определены в ходе выполнения комплексных кадастровых работ			Метод определения координат	Формулы, примененные для расчета средней квадратической погрешности определения координат характерных точек (Mt), м, с подставленными в такие формулы значениями и итоговые (вычисленные) значения Mt, м
	координаты, м		Радиус, м	координаты, м		Радиус, м		
	X	Y	R	X	Y	R		
1	2	3	4	5	6	7	8	9
н3480	—	—	—	429 653,60	1 408 575,29	—	Метод спутниковых геодезических измерений (определений)	$\sqrt{(0,08^2 + 0,06^2)} = 0,10$
н3490	—	—	—	429 648,06	1 408 577,38	—		
н3500	—	—	—	429 648,31	1 408 578,04	—		
н3510	—	—	—	429 646,29	1 408 578,79	—		
н3520	—	—	—	429 647,34	1 408 581,67	—		
н3530	—	—	—	429 638,07	1 408 585,08	—		
н3540	—	—	—	429 634,61	1 408 575,89	—		
н3550	—	—	—	429 643,88	1 408 572,41	—		
н3560	—	—	—	429 645,08	1 408 575,61	—		
н3570	—	—	—	429 652,65	1 408 572,75	—		
н3480	—	—	—	429 653,60	1 408 575,29	—		
2. Иные сведения об объекте недвижимости с кадастровым номером 34:26:130601:417 :								
1.	—							

**3. Пояснения к сведениям об объекте недвижимости с кадастровым номером** 34:26:130601:417 :

1. —

**1. Сведения о характерных точках контура** здания  
 вид объекта недвижимости (здание, сооружение, объект незавершенного строительства)  
 с кадастровым номером 34:26:130601:418 :

Система координат МСК-34, зона 1 Зона № 1

Обозначение характерных точек границ	Содержатся в Едином государственном реестре недвижимости			Определены в ходе выполнения комплексных кадастровых работ			Метод определения координат	Формулы, примененные для расчета средней квадратической погрешности определения координат характерных точек (Mt), м, с подставленными в такие формулы значениями и итоговые (вычисленные) значения Mt, м
	координаты, м		Радиус, м	координаты, м		Радиус, м		
	X	Y	R	X	Y	R		
1	2	3	4	5	6	7	8	9
н3580	—	—	—	429 702,39	1 408 050,36	—	Метод спутниковых геодезических измерений (определений)	$\sqrt{(0,08^2 + 0,06^2)} = 0,10$
н3590	—	—	—	429 699,46	1 408 043,87	—		
н3600	—	—	—	429 702,39	1 408 042,55	—		
н3610	—	—	—	429 701,00	1 408 039,46	—		
н3620	—	—	—	429 705,97	1 408 037,22	—		
н3630	—	—	—	429 707,51	1 408 040,63	—		
н3640	—	—	—	429 706,57	1 408 041,05	—		
н3650	—	—	—	429 709,36	1 408 047,22	—		
н3580	—	—	—	429 702,39	1 408 050,36	—		

**2. Иные сведения об объекте недвижимости с кадастровым номером** 34:26:130601:418 :

1. —

**3. Пояснения к сведениям об объекте недвижимости с кадастровым номером** 34:26:130601:418 :

1.	—									
<b>1. Сведения о характерных точках контура</b> _____ здания _____										
с кадастровым номером _____ 34:26:130601:419 _____ : _____ вид объекта недвижимости (здание, сооружение, объект незавершенного строительства)										
Система координат _____ МСК-34, зона 1 _____ Зона № _____ 1 _____										
Обозначение характерных точек границ	Содержатся в Едином государственном реестре недвижимости			Определены в ходе выполнения комплексных кадастровых работ			Метод определения координат	Формулы, примененные для расчета средней квадратической погрешности определения координат характерных точек (Mt), м, с подставленными в такие формулы значениями и итоговые (вычисленные) значения Mt, м		
	координаты, м		Радиус, м	координаты, м		Радиус, м				
	X	Y	R	X	Y	R				
1	2	3	4	5	6	7	8	9		
н3660	—	—	—	429 491,06	1 408 188,94	—	Метод спутниковых геодезических измерений (определений)	$\sqrt{(0,08^2 + 0,06^2)} = 0,10$		
н3670	—	—	—	429 493,97	1 408 197,05	—				
н3680	—	—	—	429 488,47	1 408 199,10	—				
н3690	—	—	—	429 488,23	1 408 198,52	—				
н3700	—	—	—	429 482,88	1 408 200,76	—				
н3710	—	—	—	429 479,64	1 408 193,04	—				
н3660	—	—	—	429 491,06	1 408 188,94	—				
<b>2. Иные сведения об объекте недвижимости с кадастровым номером</b> _____ 34:26:130601:419 _____ :										
1.	—									
<b>3. Пояснения к сведениям об объекте недвижимости с кадастровым номером</b> _____ 34:26:130601:419 _____ :										
1.	—									

<b>1. Сведения о характерных точках контура</b> _____ здания _____							_____	
с кадастровым номером _____ 34:26:130601:472 _____ :							_____	
Система координат _____ МСК-34, зона 1 _____							Зона № _____ 1 _____	
Обозначение характерных точек границ	Содержатся в Едином государственном реестре недвижимости			Определены в ходе выполнения комплексных кадастровых работ			Метод определения координат	Формулы, примененные для расчета средней квадратической погрешности определения координат характерных точек (Mt), м, с подставленными в такие формулы значениями и итоговые (вычисленные) значения Mt, м
	координаты, м		Радиус, м	координаты, м		Радиус, м		
	X	Y	R	X	Y	R		
1	2	3	4	5	6	7	8	9
н5720	—	—	—	429 477,01	1 408 186,09	—	Метод спутниковых геодезических измерений (определений)	$\sqrt{(0,08^2 + 0,06^2)} = 0,10$
н5730	—	—	—	429 489,16	1 408 181,78	—		
н5740	—	—	—	429 491,53	1 408 188,46	—		
н5750	—	—	—	429 479,38	1 408 192,76	—		
н5720	—	—	—	429 477,01	1 408 186,09	—		
<b>2. Иные сведения об объекте недвижимости с кадастровым номером</b> _____ 34:26:130601:472 _____ :							_____	
1.	_____							
<b>3. Пояснения к сведениям об объекте недвижимости с кадастровым номером</b> _____ 34:26:130601:472 _____ :							_____	
1.	_____							

<b>1. Сведения о характерных точках контура</b> _____ здания _____								
с кадастровым номером _____ 34:26:130601:489 _____ :								
Система координат _____ МСК-34, зона 1 _____								Зона № _____ 1 _____
Обозначение характерных точек границ	Содержатся в Едином государственном реестре недвижимости			Определены в ходе выполнения комплексных кадастровых работ			Метод определения координат	Формулы, примененные для расчета средней квадратической погрешности определения координат характерных точек (Mt), м, с подставленными в такие формулы значениями и итоговые (вычисленные) значения Mt, м
	координаты, м		Радиус, м	координаты, м		Радиус, м		
	X	Y	R	X	Y	R		
1	2	3	4	5	6	7	8	9
н6140	—	—	—	429 308,19	1 408 014,57	—	Метод спутниковых геодезических измерений (определений)	$\sqrt{(0,08^2 + 0,06^2)} = 0,10$
н6150	—	—	—	429 302,04	1 408 016,68	—		
н6160	—	—	—	429 301,64	1 408 015,49	—		
н6170	—	—	—	429 299,89	1 408 016,09	—		
н6180	—	—	—	429 297,69	1 408 009,66	—		
н6190	—	—	—	429 299,44	1 408 009,06	—		
н6200	—	—	—	429 299,02	1 408 007,83	—		
н6210	—	—	—	429 305,17	1 408 005,73	—		
н6140	—	—	—	429 308,19	1 408 014,57	—		
<b>2. Иные сведения об объекте недвижимости с кадастровым номером</b> _____ 34:26:130601:489 _____ :								
1.	—							
<b>3. Пояснения к сведениям об объекте недвижимости с кадастровым номером</b> _____ 34:26:130601:489 _____ :								
1.	—							

<b>1. Сведения о характерных точках контура</b> _____ здания _____							_____	
с кадастровым номером _____ 34:26:130601:493 _____ :							_____	
Система координат _____ МСК-34, зона 1 _____							Зона № _____ 1 _____	
Обозначение характерных точек границ	Содержатся в Едином государственном реестре недвижимости			Определены в ходе выполнения комплексных кадастровых работ			Метод определения координат	Формулы, примененные для расчета средней квадратической погрешности определения координат характерных точек (Mt), м, с подставленными в такие формулы значениями и итоговые (вычисленные) значения Mt, м
	координаты, м		Радиус, м	координаты, м		Радиус, м		
	X	Y	R	X	Y	R		
1	2	3	4	5	6	7	8	9
н628О	—	—	—	429 481,28	1 407 874,79	—	Метод спутниковых геодезических измерений (определений)	$\sqrt{(0,08^2 + 0,06^2)} = 0,10$
н629О	—	—	—	429 474,70	1 407 877,48	—		
н630О	—	—	—	429 472,75	1 407 872,72	—		
н631О	—	—	—	429 479,34	1 407 870,04	—		
н628О	—	—	—	429 481,28	1 407 874,79	—		
<b>2. Иные сведения об объекте недвижимости с кадастровым номером</b> _____ 34:26:130601:493 _____ :							_____	
1.	_____							
<b>3. Пояснения к сведениям об объекте недвижимости с кадастровым номером</b> _____ 34:26:130601:493 _____ :							_____	
1.	_____							

<b>1. Сведения о характерных точках контура</b> _____ здания _____								
с кадастровым номером _____ 34:26:130601:495 _____ :								
Система координат _____ МСК-34, зона 1 _____								Зона № _____ 1 _____
Обозначение характерных точек границ	Содержатся в Едином государственном реестре недвижимости			Определены в ходе выполнения комплексных кадастровых работ			Метод определения координат	Формулы, примененные для расчета средней квадратической погрешности определения координат характерных точек (Mt), м, с подставленными в такие формулы значениями и итоговые (вычисленные) значения Mt, м
	координаты, м		Радиус, м	координаты, м		Радиус, м		
	X	Y	R	X	Y	R		
1	2	3	4	5	6	7	8	9
н6320	—	—	—	429 525,08	1 408 092,10	—	Метод спутниковых геодезических измерений (определений)	$\sqrt{(0,08^2 + 0,06^2)} = 0,10$
н6330	—	—	—	429 527,39	1 408 098,75	—		
н6340	—	—	—	429 518,33	1 408 101,89	—		
н6350	—	—	—	429 516,02	1 408 095,23	—		
н6320	—	—	—	429 525,08	1 408 092,10	—		
<b>2. Иные сведения об объекте недвижимости с кадастровым номером</b> _____ 34:26:130601:495 _____ :								
1.	_____							
<b>3. Пояснения к сведениям об объекте недвижимости с кадастровым номером</b> _____ 34:26:130601:495 _____ :								
1.	_____							



<b>1. Сведения о характерных точках контура</b>							здания	
с кадастровым номером							34:26:130601:496	
вид объекта недвижимости (здание, сооружение, объект незавершенного строительства)								
Система координат							МСК-34, зона 1	
							Зона № 1	
Обозначение характерных точек границ	Содержатся в Едином государственном реестре недвижимости			Определены в ходе выполнения комплексных кадастровых работ			Метод определения координат	Формулы, примененные для расчета средней квадратической погрешности определения координат характерных точек (Mt), м, с подставленными в такие формулы значениями и итоговые (вычисленные) значения Mt, м
	координаты, м		Радиус, м	координаты, м		Радиус, м		
	X	Y	R	X	Y	R		
1	2	3	4	5	6	7	8	9
н6360	—	—	—	429 501,13	1 408 469,20	—	Метод спутниковых геодезических измерений (определений)	$\sqrt{(0,08^2 + 0,06^2)} = 0,10$
н6370	—	—	—	429 496,16	1 408 471,09	—		
н6380	—	—	—	429 495,09	1 408 468,31	—		
н6390	—	—	—	429 490,87	1 408 469,92	—		
н6400	—	—	—	429 488,19	1 408 462,87	—		
н6410	—	—	—	429 497,36	1 408 459,36	—		
н6360	—	—	—	429 501,13	1 408 469,20	—		
<b>2. Иные сведения об объекте недвижимости с кадастровым номером</b>							34:26:130601:496	
1.	—							
<b>3. Пояснения к сведениям об объекте недвижимости с кадастровым номером</b>							34:26:130601:496	
1.	—							

<b>1. Сведения о характерных точках контура</b>							здания	
с кадастровым номером							34:26:130601:497	
вид объекта недвижимости (здание, сооружение, объект незавершенного строительства)								
Система координат							МСК-34, зона 1	
							Зона № 1	
Обозначение характерных точек границ	Содержатся в Едином государственном реестре недвижимости			Определены в ходе выполнения комплексных кадастровых работ			Метод определения координат	Формулы, примененные для расчета средней квадратической погрешности определения координат характерных точек (Mt), м, с подставленными в такие формулы значениями и итоговые (вычисленные) значения Mt, м
	координаты, м		Радиус, м	координаты, м		Радиус, м		
	X	Y	R	X	Y	R		
1	2	3	4	5	6	7	8	9
н6420	—	—	—	429 614,64	1 408 356,67	—	Метод спутниковых геодезических измерений (определений)	$\sqrt{(0,08^2 + 0,06^2)} = 0,10$
н6430	—	—	—	429 605,69	1 408 359,82	—		
н6440	—	—	—	429 603,35	1 408 353,17	—		
н6450	—	—	—	429 603,48	1 408 353,14	—		
н6460	—	—	—	429 602,23	1 408 349,59	—		
н6470	—	—	—	429 604,90	1 408 348,65	—		
н6480	—	—	—	429 606,01	1 408 351,82	—		
н6490	—	—	—	429 612,17	1 408 349,65	—		
н6420	—	—	—	429 614,64	1 408 356,67	—		
<b>2. Иные сведения об объекте недвижимости с кадастровым номером</b>							34:26:130601:497	
1.	—							
<b>3. Пояснения к сведениям об объекте недвижимости с кадастровым номером</b>							34:26:130601:497	
1.	—							

<b>1. Сведения о характерных точках контура</b> _____ здания _____								
с кадастровым номером _____ 34:26:130601:508 _____ : _____								
Система координат _____ МСК-34, зона 1 _____								Зона № _____ 1 _____
Обозначение характерных точек границ	Содержатся в Едином государственном реестре недвижимости			Определены в ходе выполнения комплексных кадастровых работ			Метод определения координат	Формулы, примененные для расчета средней квадратической погрешности определения координат характерных точек (Mt), м, с подставленными в такие формулы значениями и итоговые (вычисленные) значения Mt, м
	координаты, м		Радиус, м	координаты, м		Радиус, м		
	X	Y	R	X	Y	R		
1	2	3	4	5	6	7	8	9
н6500	—	—	—	429 435,96	1 407 489,10	—	Метод спутниковых геодезических измерений (определений)	$\sqrt{(0,08^2 + 0,06^2)} = 0,10$
н6510	—	—	—	429 437,87	1 407 494,30	—		
н6520	—	—	—	429 444,91	1 407 491,71	—		
н6530	—	—	—	429 443,00	1 407 486,51	—		
н6500	—	—	—	429 435,96	1 407 489,10	—		
<b>2. Иные сведения об объекте недвижимости с кадастровым номером</b> _____ 34:26:130601:508 _____ :								
1.	_____							
<b>3. Пояснения к сведениям об объекте недвижимости с кадастровым номером</b> _____ 34:26:130601:508 _____ :								
1.	_____							

<b>1. Сведения о характерных точках контура</b> _____ здания _____								
с кадастровым номером _____ 34:26:130601:510 _____ :								
Система координат _____ МСК-34, зона 1 _____								Зона № _____ 1 _____
Обозначение характерных точек границ	Содержатся в Едином государственном реестре недвижимости			Определены в ходе выполнения комплексных кадастровых работ			Метод определения координат	Формулы, примененные для расчета средней квадратической погрешности определения координат характерных точек (Mt), м, с подставленными в такие формулы значениями и итоговые (вычисленные) значения Mt, м
	координаты, м		Радиус, м	координаты, м		Радиус, м		
	X	Y	R	X	Y	R		
1	2	3	4	5	6	7	8	9
н6540	—	—	—	429 695,61	1 408 053,93	—	Метод спутниковых геодезических измерений (определений)	$\sqrt{(0,08^2 + 0,06^2)} = 0,10$
н6550	—	—	—	429 691,50	1 408 046,12	—		
н6560	—	—	—	429 693,63	1 408 045,00	—		
н6570	—	—	—	429 692,29	1 408 042,44	—		
н6580	—	—	—	429 695,61	1 408 040,69	—		
н6590	—	—	—	429 697,76	1 408 044,77	—		
н6600	—	—	—	429 699,43	1 408 043,89	—		
н6610	—	—	—	429 702,37	1 408 050,37	—		
н6540	—	—	—	429 695,61	1 408 053,93	—		
<b>2. Иные сведения об объекте недвижимости с кадастровым номером</b> _____ 34:26:130601:510 _____ :								
1.	—							
<b>3. Пояснения к сведениям об объекте недвижимости с кадастровым номером</b> _____ 34:26:130601:510 _____ :								
1.	—							

<b>1. Сведения о характерных точках контура</b>							здания	
с кадастровым номером							34:26:130601:521	
вид объекта недвижимости (здание, сооружение, объект незавершенного строительства)								
Система координат							МСК-34, зона 1	
							Зона № 1	
Обозначение характерных точек границ	Содержатся в Едином государственном реестре недвижимости			Определены в ходе выполнения комплексных кадастровых работ			Метод определения координат	Формулы, примененные для расчета средней квадратической погрешности определения координат характерных точек (Mt), м, с подставленными в такие формулы значениями и итоговые (вычисленные) значения Mt, м
	координаты, м		Радиус, м	координаты, м		Радиус, м		
	X	Y	R	X	Y	R		
1	2	3	4	5	6	7	8	9
н6620	—	—	—	429 665,62	1 407 871,37	—	Метод спутниковых геодезических измерений (определений)	$\sqrt{(0,08^2 + 0,06^2)} = 0,10$
н6630	—	—	—	429 666,88	1 407 875,24	—		
н6640	—	—	—	429 663,45	1 407 876,37	—		
н6650	—	—	—	429 664,23	1 407 878,53	—		
н6660	—	—	—	429 658,12	1 407 880,32	—		
н6670	—	—	—	429 656,30	1 407 874,11	—		
н6620	—	—	—	429 665,62	1 407 871,37	—		
<b>2. Иные сведения об объекте недвижимости с кадастровым номером</b>							34:26:130601:521	
1.	—							
<b>3. Пояснения к сведениям об объекте недвижимости с кадастровым номером</b>							34:26:130601:521	
1.	—							

<b>1. Сведения о характерных точках контура</b> _____ здания _____							_____	
с кадастровым номером _____ 34:26:130601:763 _____ :							_____	
Система координат _____ МСК-34, зона 1 _____							Зона № _____ 1 _____	
Обозначение характерных точек границ	Содержатся в Едином государственном реестре недвижимости			Определены в ходе выполнения комплексных кадастровых работ			Метод определения координат	Формулы, примененные для расчета средней квадратической погрешности определения координат характерных точек (Mt), м, с подставленными в такие формулы значениями и итоговые (вычисленные) значения Mt, м
	координаты, м		Радиус, м	координаты, м		Радиус, м		
	X	Y	R	X	Y	R		
1	2	3	4	5	6	7	8	9
н6740	—	—	—	429 482,07	1 407 876,15	—	Метод спутниковых геодезических измерений (определений)	$\sqrt{(0,08^2 + 0,06^2)} = 0,10$
н6750	—	—	—	429 485,58	1 407 885,24	—		
н6760	—	—	—	429 479,09	1 407 887,75	—		
н6770	—	—	—	429 475,58	1 407 878,66	—		
н6740	—	—	—	429 482,07	1 407 876,15	—		
<b>2. Иные сведения об объекте недвижимости с кадастровым номером</b> _____ 34:26:130601:763 _____ :							_____	
1.	_____							
<b>3. Пояснения к сведениям об объекте недвижимости с кадастровым номером</b> _____ 34:26:130601:763 _____ :							_____	
1.	_____							

<b>1. Сведения о характерных точках контура</b> _____ здания _____							_____	
с кадастровым номером _____ 34:26:130601:765 _____ :							_____	
Система координат _____ МСК-34, зона 1 _____							Зона № _____ 1 _____	
Обозначение характерных точек границ	Содержатся в Едином государственном реестре недвижимости			Определены в ходе выполнения комплексных кадастровых работ			Метод определения координат	Формулы, примененные для расчета средней квадратической погрешности определения координат характерных точек (Mt), м, с подставленными в такие формулы значениями и итоговые (вычисленные) значения Mt, м
	координаты, м		Радиус, м	координаты, м		Радиус, м		
	X	Y	R	X	Y	R		
1	2	3	4	5	6	7	8	9
н6780	—	—	—	429 317,97	1 407 986,37	—	Метод спутниковых геодезических измерений (определений)	$\sqrt{(0,08^2 + 0,06^2)} = 0,10$
н6790	—	—	—	429 323,71	1 407 997,28	—		
н6800	—	—	—	429 317,04	1 408 000,79	—		
н6810	—	—	—	429 311,30	1 407 989,87	—		
н6780	—	—	—	429 317,97	1 407 986,37	—		
<b>2. Иные сведения об объекте недвижимости с кадастровым номером</b> _____ 34:26:130601:765 _____ :							_____	
1.	_____							
<b>3. Пояснения к сведениям об объекте недвижимости с кадастровым номером</b> _____ 34:26:130601:765 _____ :							_____	
1.	_____							

<b>1. Сведения о характерных точках контура</b>							здания	
с кадастровым номером							34:26:130601:771	
вид объекта недвижимости (здание, сооружение, объект незавершенного строительства)								
Система координат							МСК-34, зона 1	
							Зона № 1	
Обозначение характерных точек границ	Содержатся в Едином государственном реестре недвижимости			Определены в ходе выполнения комплексных кадастровых работ			Метод определения координат	Формулы, примененные для расчета средней квадратической погрешности определения координат характерных точек (Mt), м, с подставленными в такие формулы значениями и итоговые (вычисленные) значения Mt, м
	координаты, м		Радиус, м	координаты, м		Радиус, м		
	X	Y	R	X	Y	R		
1	2	3	4	5	6	7	8	9
н6940	—	—	—	429 692,29	1 408 430,72	—	Метод спутниковых геодезических измерений (определений)	$\sqrt{(0,08^2 + 0,06^2)} = 0,10$
н6950	—	—	—	429 694,62	1 408 439,51	—		
н6960	—	—	—	429 683,10	1 408 442,56	—		
н6970	—	—	—	429 680,77	1 408 433,76	—		
н6940	—	—	—	429 692,29	1 408 430,72	—		
<b>2. Иные сведения об объекте недвижимости с кадастровым номером</b>							34:26:130601:771	
1.	—							
<b>3. Пояснения к сведениям об объекте недвижимости с кадастровым номером</b>							34:26:130601:771	
1.	—							



Схема границ земельных участков



Масштаб 1:7 500

Условные обозначения:



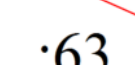
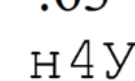
-  - Существующая часть границы, имеющиеся в ЕГРН сведения о которой достаточны для определения ее местоположения
-  - вновь образованная или уточненная часть границы земельного участка, объекта капитального строительства
-  - Обозначение уточняемого земельного участка, контура объекта капитального строительства
-  - Новая характерная точка границы уточняемого земельного участка

Схема границ земельных участков



Масштаб 1:2 000

Условные обозначения:



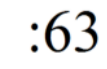
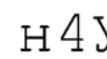
-  - Существующая часть границы, имеющиеся в ЕГРН сведения о которой достаточны для определения ее местоположения
-  - вновь образованная или уточненная часть границы земельного участка, объекта капитального строительства
-  :63 - Обозначение уточняемого земельного участка, контура объекта капитального строительства
-  :4У - Новая характерная точка границы уточняемого земельного участка

Схема границ земельных участков



Масштаб 1:2 000

Условные обозначения:



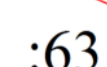
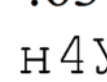

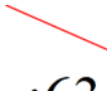
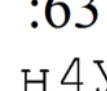
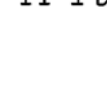
-  - Существующая часть границы, имеющиеся в ЕГРН сведения о которой достаточны для определения ее местоположения
-  - вновь образованная или уточненная часть границы земельного участка, объекта капитального строительства
-  - Обозначение уточняемого земельного участка, контура объекта капитального строительства
-  - Новая характерная точка границы уточняемого земельного участка

Схема границ земельных участков



Масштаб 1:2 000

Условные обозначения:

-  - Существующая часть границы, имеющиеся в ЕГРН сведения о которой достаточны для определения ее местоположения
-  - вновь образованная или уточненная часть границы земельного участка, объекта капитального строительства
-  - Обозначение уточняемого земельного участка, контура объекта капитального строительства
-  - Новая характерная точка границы уточняемого земельного участка

